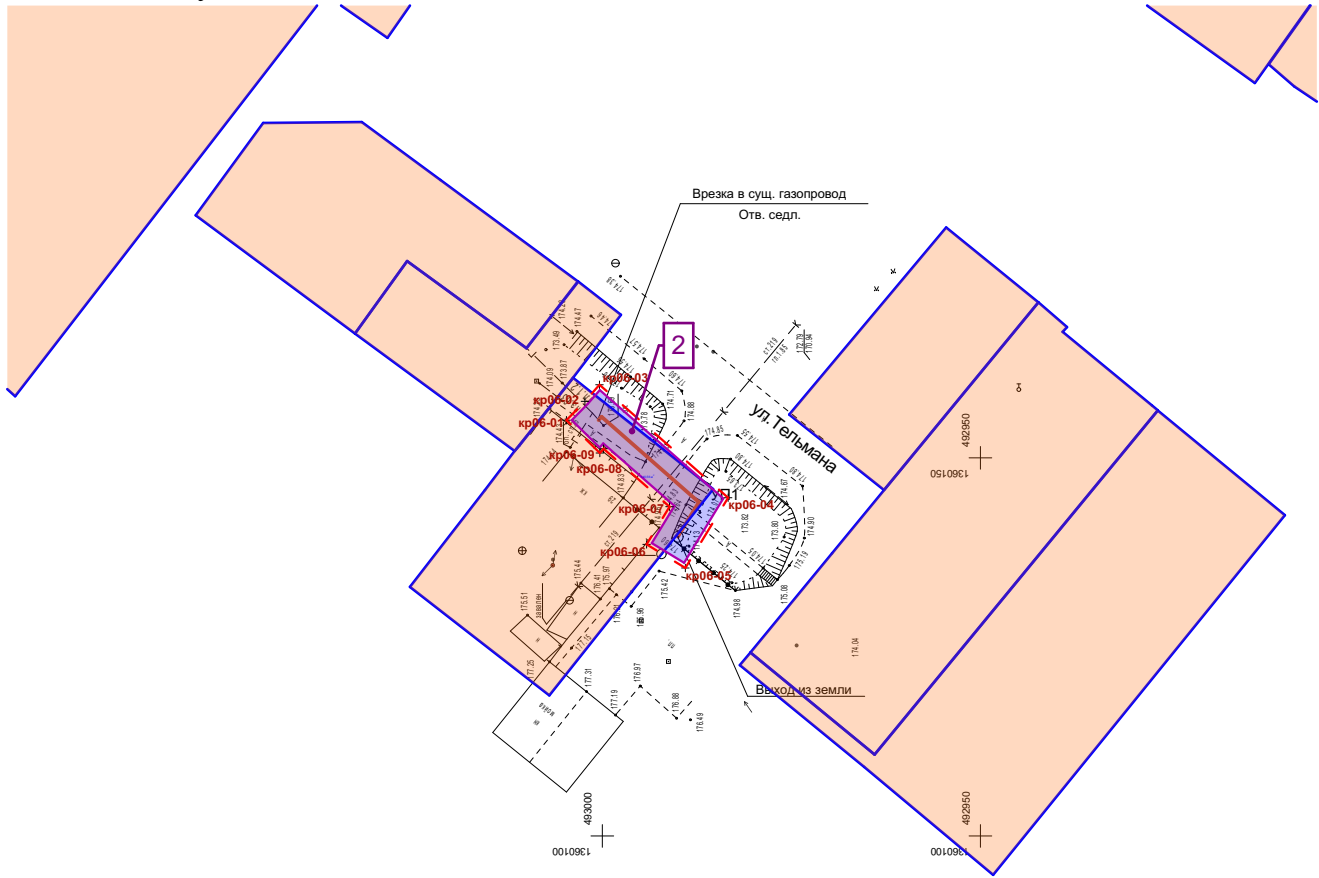







**Основная часть проекта планировки территории.
Чертеж планировки территории (1:1000).**



Газопровод-ввод от точки врезки по ул. Тельмана до границы земельного участка здания склада по адресу: Ульяновская область, Карсунский район, р.п.Карсун, 6 м на юго-запад от дома №29 по ул.Тельмана



Условные обозначения:

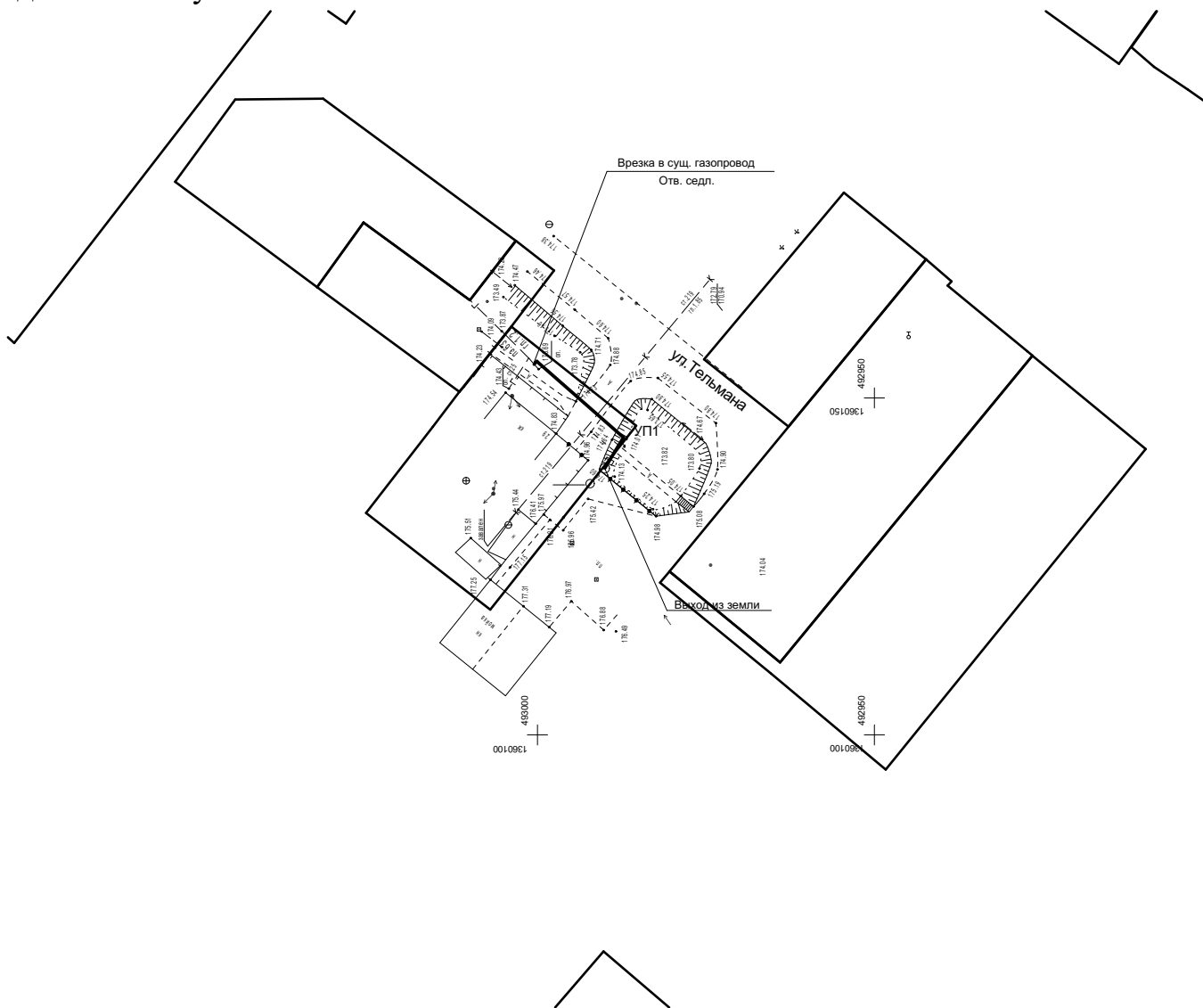
-  красные линии линейного объекта;
-  красные линии линейного объекта; участков, зарегистрированных в ГКН;
-  линии, обозначающие дороги, улицы, проезды, линии связи, объекты инженерной и транспортной инфраструктур, проходы к водным объектам общего пользования и их береговым полосам;
-  территории элементов планировочной структуры (кварталы для застройки)
-  границы зон планируемого размещения объектов федерального значения, объектов регионального значения, объектов местного значения, номер объекта п/п;

Согласовано					
Инов. № подл.	Подп. и дата	Взам. инв. №			

Газопровод-ввод от точки врезки по ул. Тельмана до границы земельного участка здания склада по адресу: Ульяновская область, Карсунский район, р.п.Карсун, 6 м на юго-запад от дома №29 по ул.Тельмана					
Изм.	Колуч.	Лист	Модок.	Подп.	Дата
ГИП		Карягин			
ГАП		Зайцев			
Основная часть проекта планировки.					
Чертёж планировки территории			Стадия	Лист	Листов
			ЗАО "ИКНЗР"		

**Материалы по обоснованию проекта планировки.
Результаты инженерных изысканий (1:1000).**

Газопровод-ввод от точки врезки по ул. Тельмана до границы земельного участка здания склада по адресу: Ульяновская область, Карсунский район, р.п.Карсун, 6 м на юго-запад от дома №29 по ул.Тельмана



Согласовано				

Инов. № подл.	Подл. и дата	Взам. инв. №	

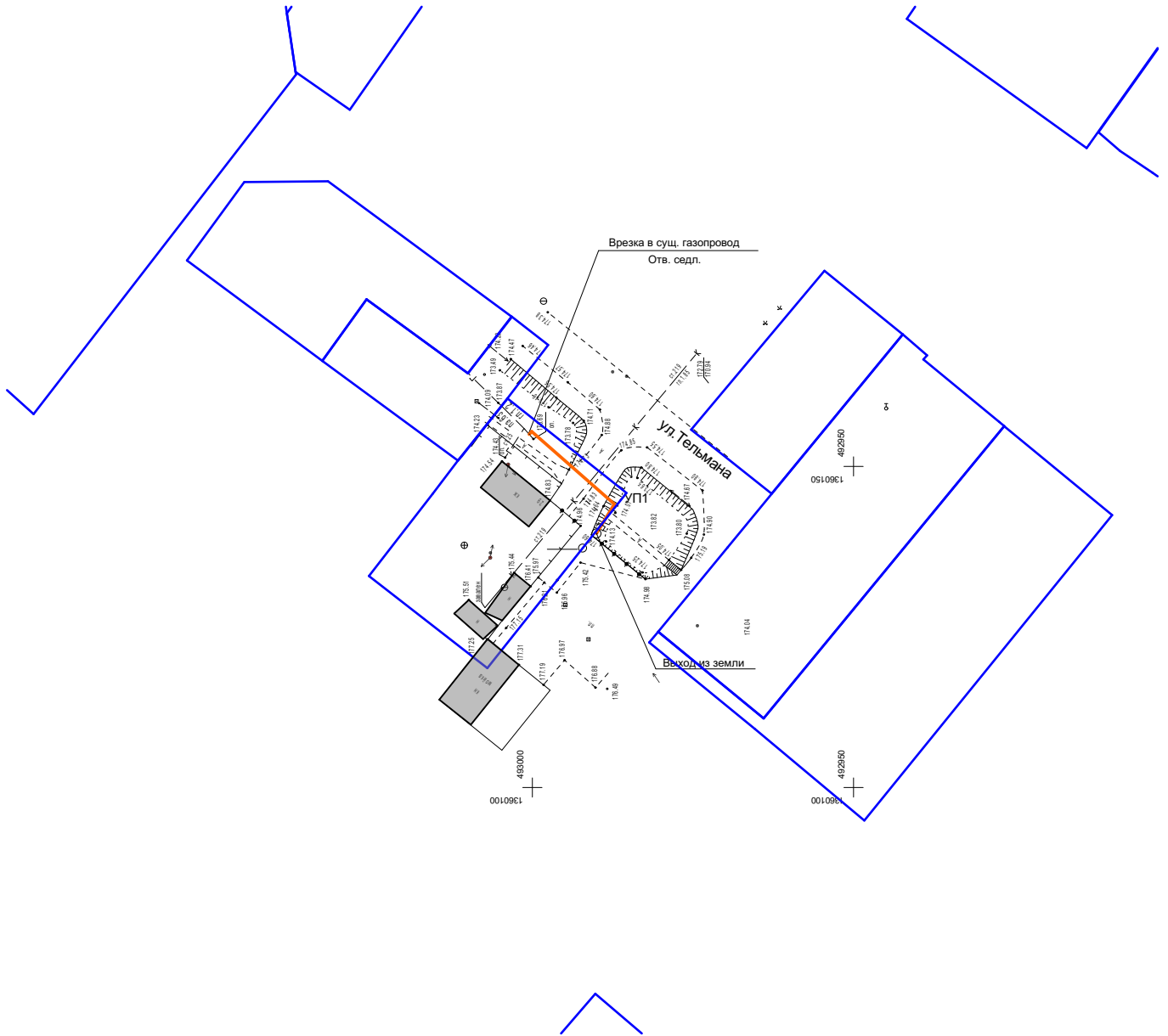
						Газопровод-ввод от точки врезки по ул. Тельмана до границы земельного участка здания склада по адресу: Ульяновская область, Карсунский район, р.п.Карсун, 6 м на юго-запад от дома №29 по ул.Тельмана	Материалы по обоснованию проекта планировки.	Стадия	Лист	Листов
						Результаты инженерных изысканий	ЗАО "ИКНЗР"			

Изм.	Колуч.	Лист	Модок.	Подп.	Дата
				Карягин	
				Зайцев	




Материалы по обоснованию проекта планировки.

Схема, отображающая существующие объекты капитального строительства (1:1000).

Газопровод-ввод от точки врезки по ул. Тельмана до границы земельного участка здания склада по адресу: Ульяновская область, Карсунский район, р.п.Карсун, 6 м на юго-запад от дома №29 по ул.Тельмана



Условные обозначения:



-  границы существующих земельных участков, зарегистрированных в ГКН, номер земельного участка п/п;
-  объект планируемого размещения местного значения (газопровод);
-  существующие объекты капитального строительства;

Согласовано			

Взам. инв. №

Подл. и дата

Инв. № подл.

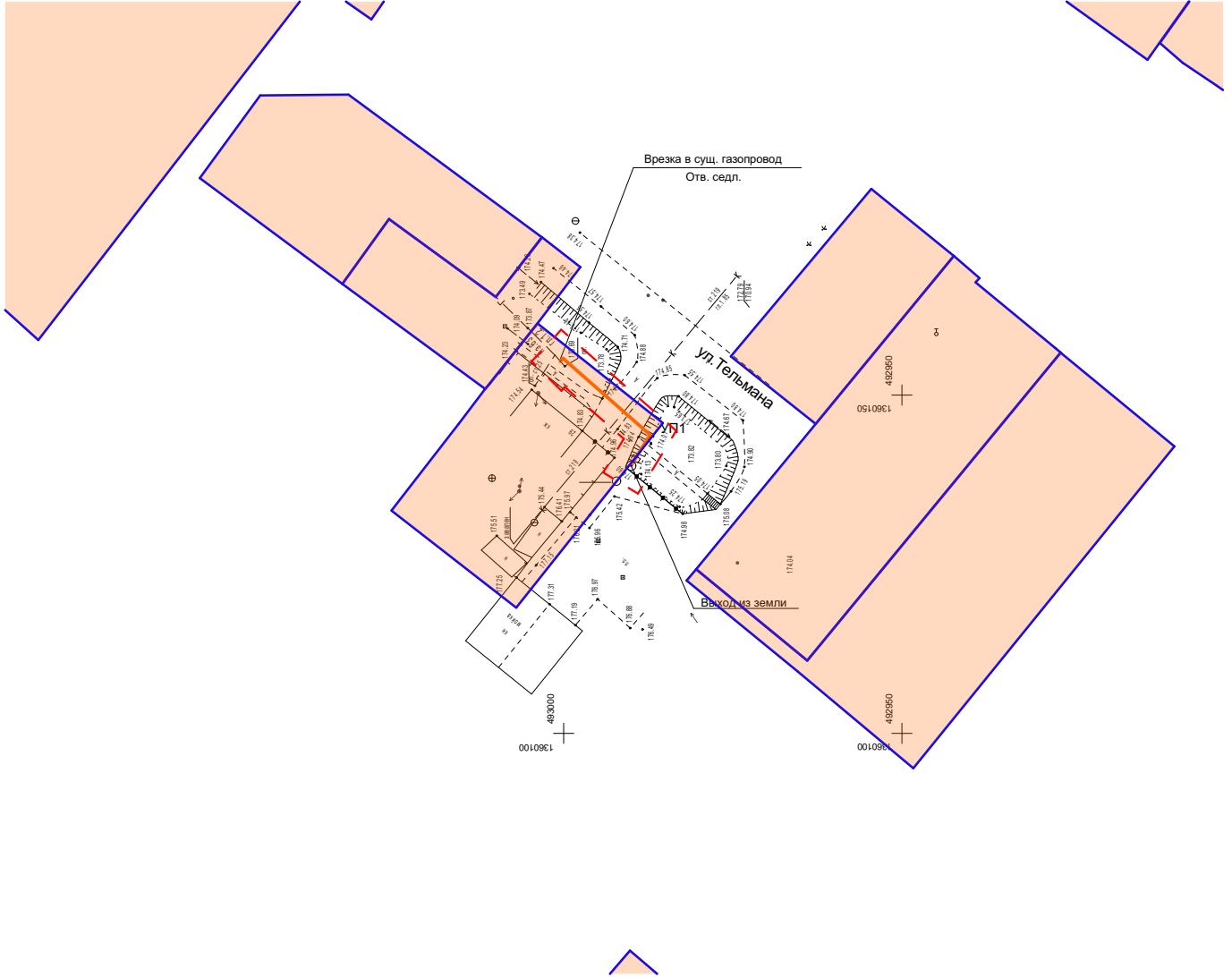
Газопровод-ввод от точки врезки по ул. Тельмана до границы земельного участка здания склада по адресу: Ульяновская область, Карсунский район, р.п.Карсун, 6 м на юго-запад от дома №29 по ул.Тельмана					
Изм.	Колуч.	Лист	Модок.	Подп.	Дата
ГИП		Карягин			
ГАП		Зайцев			
Материалы по обоснованию проекта планировки.				Стадия	Лист
Схема, отображающая местоположение существующих объектов капитального строительства				Листов	
ЗАО "ИКНЗР"					

Основная часть проекта межевания.

Чертеж межевания территории.

Границы планируемых и существующих элементов планировочной структуры (1:1000).

Газопровод-ввод от точки врезки по ул. Тельмана до границы земельного участка здания склада по адресу: Ульяновская область, Карсунский район, р.п.Карсун, 6 м на юго-запад от дома №29 по ул.Тельмана



Условные обозначения:



красные линии линейного объекта;

красные линии линейного объекта; участков, зарегистрированных в ГКН;

линии, обозначающие дороги, улицы, проезды, линии связи, объекты инженерной и транспортной инфраструктур, проходы к водным объектам общего пользования и их береговым полосам; территории элементов планировочной структуры (кварталы для застройки)

объект планируемого размещения местного значения (газопровод);

Согласовано				

Взам. инв. №

Подп. и дата

Инв. № подл.

Изм.	Колуч.	Лист	Модок.	Подп.	Дата
ГИП		Карягин		<i>Карягин</i>	
ГАП		Зайцев		<i>Зайцев</i>	

Газопровод-ввод от точки врезки по ул. Тельмана до границы земельного участка здания склада по адресу: Ульяновская область, Карсунский район, р.п.Карсун, 6 м на юго-запад от дома №29 по ул.Тельмана

Основная часть проекта межевания.
Чертеж межевания территории.

Границы планируемых и существующих элементов планировочной структуры

Стадия	Лист	Листов

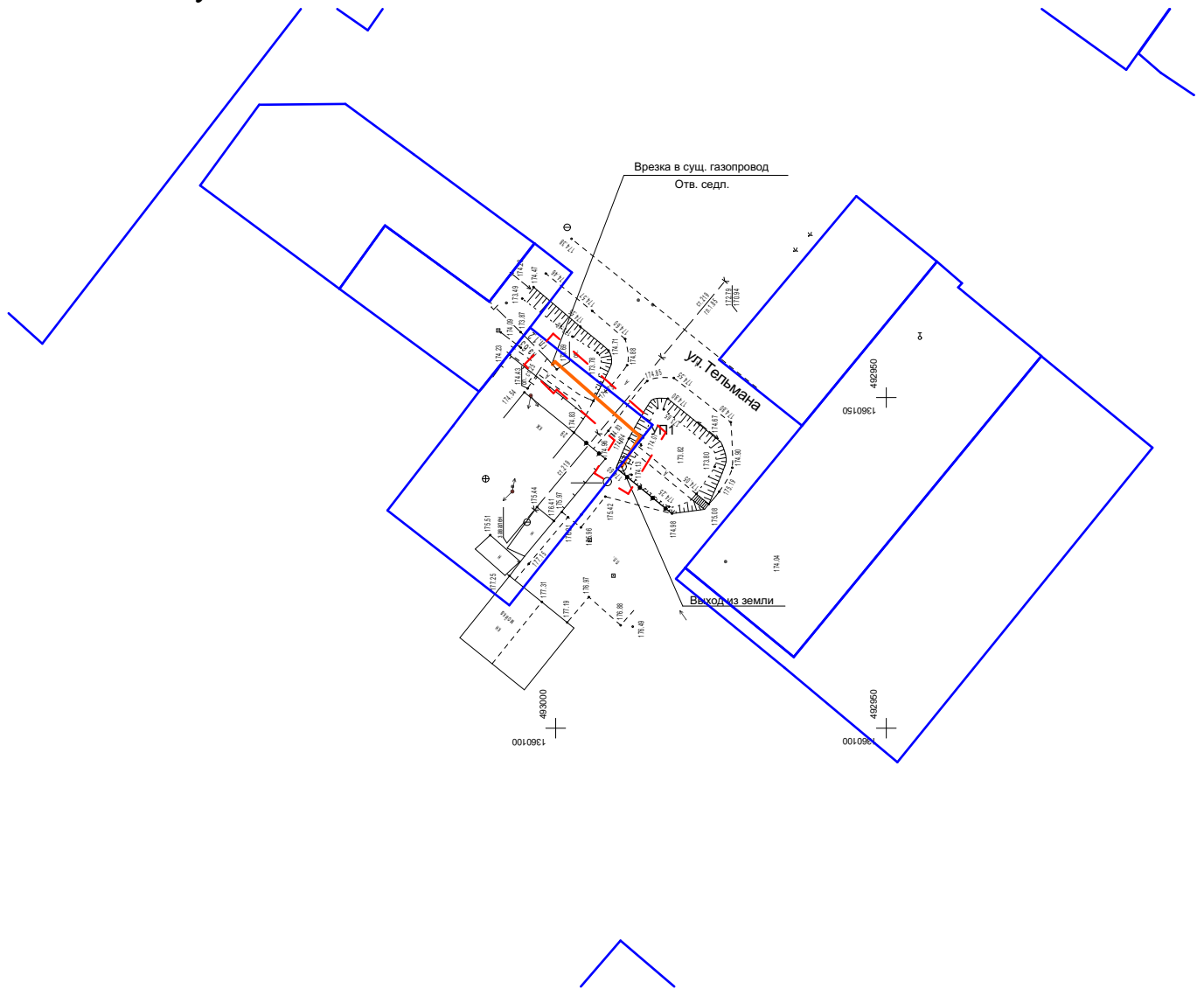
ЗАО "ИКНЗР"

Основная часть проекта межевания.




Чертеж межевания территории.

Линии отступа от красных линий в целях определения мест допустимого размещения зданий, строений, сооружений (1:1000).

Газопровод-ввод от точки врезки по ул. Тельмана до границы земельного участка здания склада по адресу: Ульяновская область, Карсунский район, р.п.Карсун, 6 м на юго-запад от дома №29 по ул.Тельмана





Условные обозначения:

-  красные линии линейного объекта;
-  границы существующих земельных участков, зарегистрированных в ГКН, номер земельного участка п/п;
-  объект планируемого размещения местного значения (газопровод);

Примечание: проектом планировки линии отступа от красных линий не установлены.

Согласовано					
Инов. № подл.	Подп. и дата	Взам. инв. №			

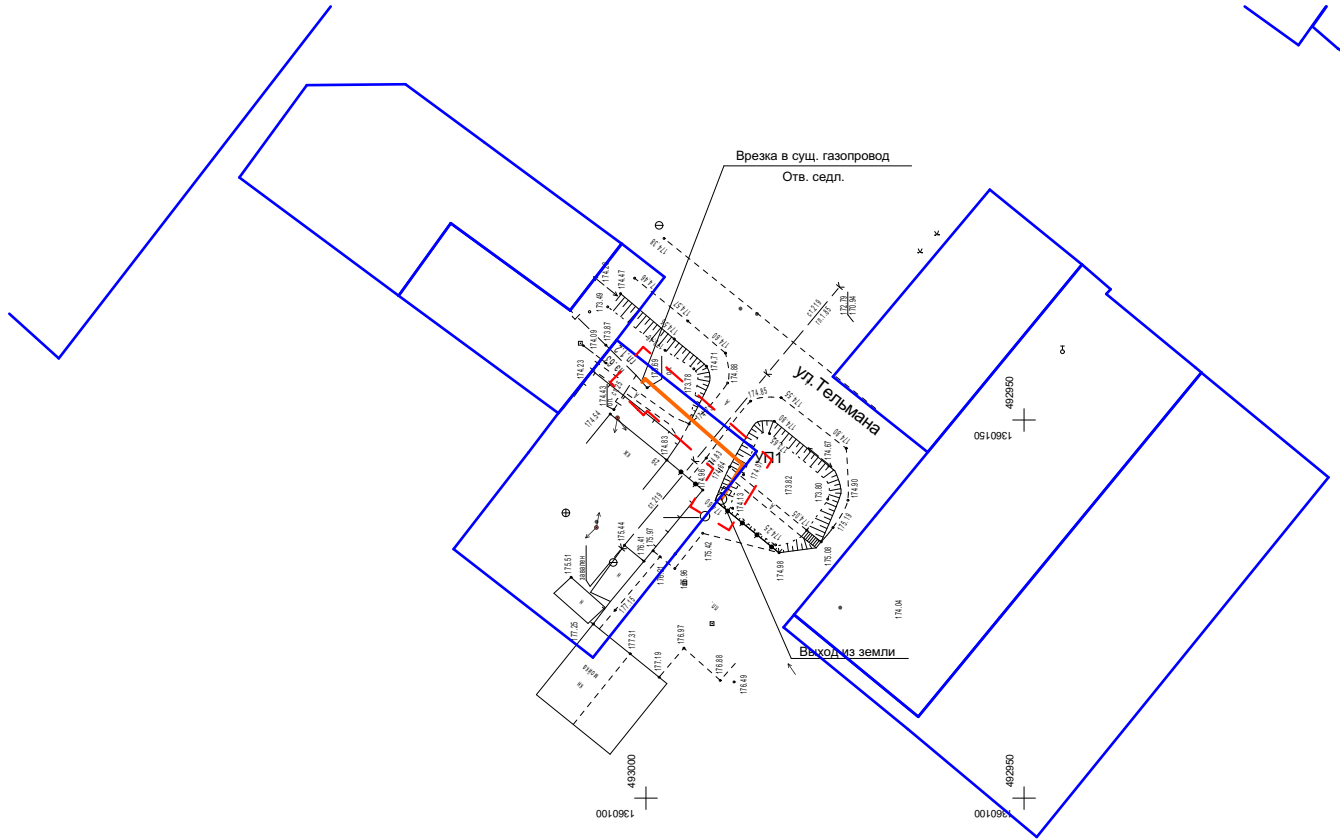
						Газопровод-ввод от точки врезки по ул. Тельмана до границы земельного участка здания склада по адресу: Ульяновская область, Карсунский район, р.п.Карсун, 6 м на юго-запад от дома №29 по ул.Тельмана			
Изм.	Колуч.	Лист	Модок.	Подп.	Дата	Основная часть проекта межевания. Чертеж межевания территории.	Стадия	Лист	Листов
ГИП		Карягин							
ГАП		Зайцев				Линии отступа от красных линий в целях определения мест допустимого размещения зданий, строений, сооружений	ЗАО "ИКНЗР"		

Основная часть проекта межевания.

Чертеж межевания территории.

Границы образуемых и изменяемых земельных участков (1:1000).

Газопровод-ввод от точки врезки по ул. Тельмана до границы земельного участка здания склада по адресу: Ульяновская область, Карсунский район, р.п.Карсун, 6 м на юго-запад от дома №29 по ул.Тельмана



Условные обозначения:



красные линии линейного объекта;



границы образуемых земельных участков;



границы существующих земельных участков, зарегистрированных в ГКН, номер земельного участка п/п;



объект планируемого размещения местного значения (газопровод);

Согласовано

Взам. инв. №

Подп. и дата

Инв. № подл.

Изм.	Колуч.	Лист	№ док.	Подп.	Дата
ГИП		Карягин		<i>Карягин</i>	
ГАП		Зайцев		<i>Зайцев</i>	

Газопровод-ввод от точки врезки по ул. Тельмана до границы земельного участка здания склада по адресу: Ульяновская область, Карсунский район, р.п.Карсун, 6 м на юго-запад от дома №29 по ул.Тельмана

Основная часть проекта межевания.
Чертеж межевания территории.

Стадия	Лист	Листов

Границы образуемых и изменяемых земельных участков

ЗАО "ИКНЗР"

**Материалы по обоснованию проекта межевания
Границы существующих земельных участков (1:1000).**

Газопровод-ввод от точки врезки по ул. Тельмана до границы земельного участка здания склада по адресу: Ульяновская область, Карсунский район, р.п.Карсун, 6 м на юго-запад от дома №29 по ул.Тельмана



Условные обозначения:



красные линии линейного объекта;



границы существующих земельных участков, зарегистрированных в ГКН, номер земельного участка п/п;



объект планируемого размещения местного значения (газопровод);

Согласовано

Взам. инв. №

Подл. и дата

Инв. № подл.

Изм.	Колуч.	Лист	№ док.	Подп.	Дата
ГИП		Карягин		<i>Карягин</i>	
ГАП		Зайцев		<i>Зайцев</i>	

Газопровод-ввод от точки врезки по ул. Тельмана до границы земельного участка здания склада по адресу: Ульяновская область, Карсунский район, р.п.Карсун, 6 м на юго-запад от дома №29 по ул.Тельмана

Материалы по обоснованию
проекта межевания.

Стадия	Лист	Листов

Границы существующих земельных участков

ЗАО "ИКНЗР"

Материалы по обоснованию проекта межевания

Границы зон с особыми условиями использования территорий (1:1000).

Газопровод-ввод от точки врезки по ул. Тельмана до границы земельного участка здания склада по адресу: Ульяновская область, Карсунский район, р.п.Карсун, 6 м на юго-запад от дома №29 по ул. Тельмана



Условные обозначения:



- границы существующих земельных участков, зарегистрированных в ГКН, номер земельного участка п/п;
- объект планируемого размещения местного значения (газопровод);
- границы зон с особыми условиями использования территории, (охранные зоны распределительных газопроводов);

Согласовано			

Взам. инв. №

Подп. и дата

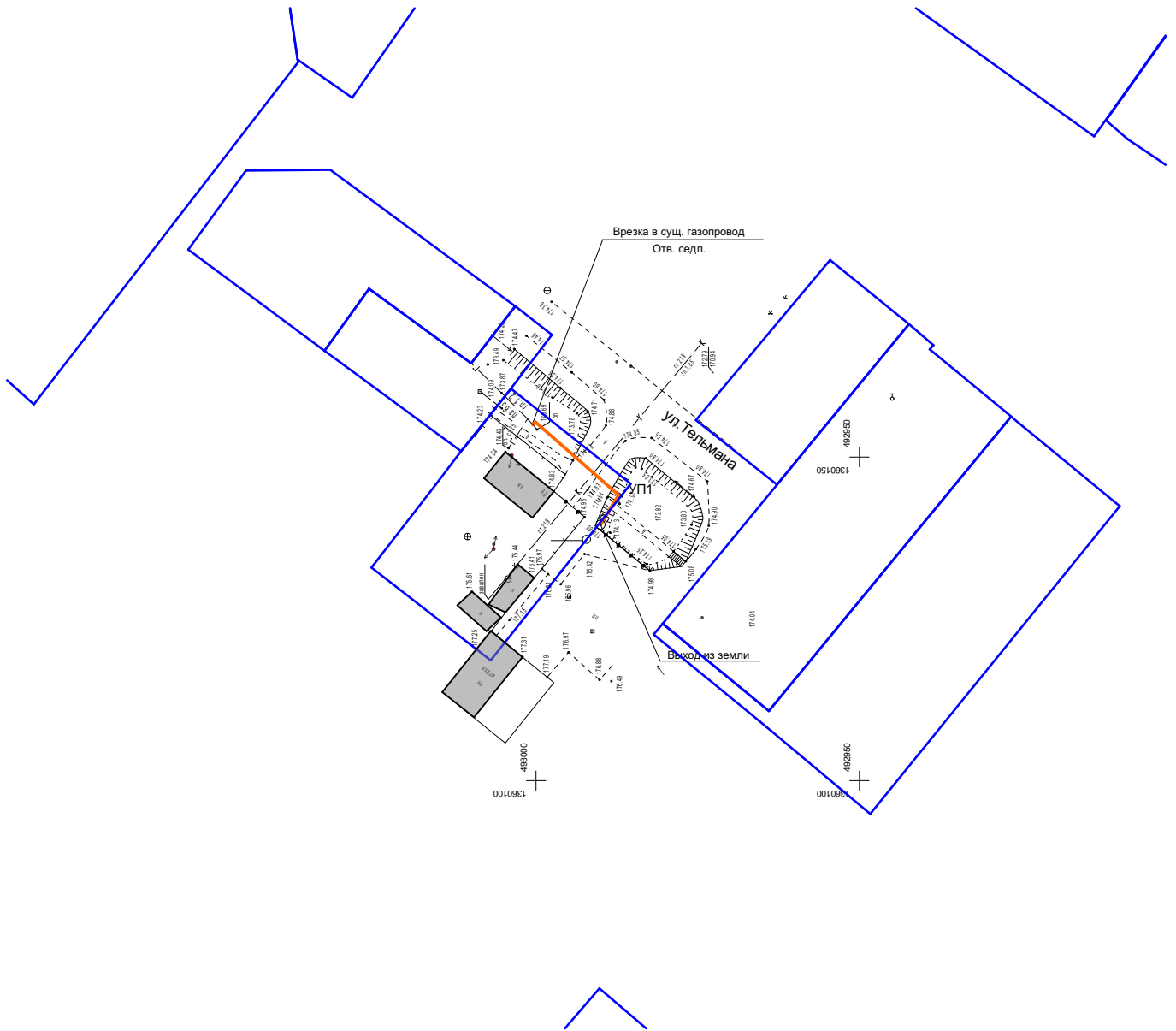
Инв. № подл.

						Газопровод-ввод от точки врезки по ул. Тельмана до границы земельного участка здания склада по адресу: Ульяновская область, Карсунский район, р.п.Карсун, 6 м на юго-запад от дома №29 по ул. Тельмана			
Изм.	Колуч.	Лист	№ док.	Подп.	Дата		Материалы по обоснованию проекта межевания.	Стадия	Лист
						Границы зон с особыми условиями использования территорий			
							Границы зон с особыми условиями использования территорий	ЗАО "ИКНЗР"	

Материалы по обоснованию проекта межевания

Местоположение существующих объектов капитального строительства (1:1000).

Газопровод-ввод от точки врезки по ул.Тельмана до границы земельного участка здания склада по адресу: Ульяновская область, Карсунский район, р.п.Карсун, 6 м на юго-запад от дома №29 по ул.Тельмана



Условные обозначения:



границы существующих земельных участков, зарегистрированных в ГКН, номер земельного участка п/п;

объект планируемого размещения местного значения (газопровод);

существующие объекты капитального строительства;

Согласовано				

Взам. инв. №

Подл. и дата

Инв. № подл.

Изм.	Колуч.	Лист	№ док.	Подп.	Дата
ГИП		Карягин		<i>Карягин</i>	
ГАП		Зайцев		<i>Зайцев</i>	

Газопровод-ввод от точки врезки по ул.Тельмана до границы земельного участка здания склада по адресу: Ульяновская область, Карсунский район, р.п.Карсун, 6 м на юго-запад от дома №29 по ул.Тельмана

Материалы по обоснованию проекта межевания.

Местоположение существующих объектов капитального строительства

Стадия	Лист	Листов

ЗАО "ИКНЗР"

