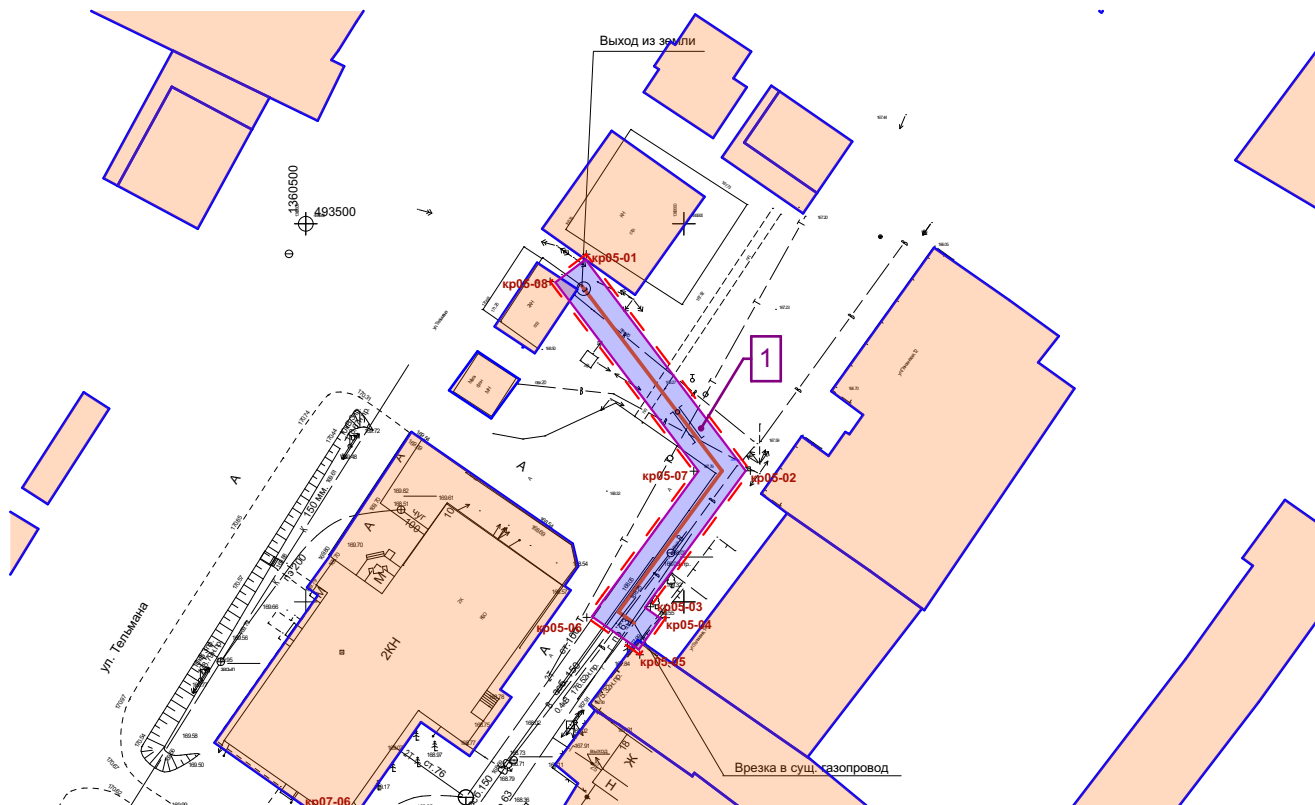







Основная часть проекта планировки территории.

Чертеж планировки территории (1:1000).

Газопровод ввод от точки врезки по ул. Тельмана до границ земельного участка торгового здания по адресу: Ульяновская область, Карсунский район, р.п.Карсун, ул.Тельмана, 12.



Условные обозначения:

-  красные линии линейного объекта;
-  красные линии линейного объекта; участков, зарегистрированных в ГКН;
-  линии, обозначающие дороги, улицы, проезды, линии связи, объекты инженерной и транспортной инфраструктур, проходы к водным объектам общего пользования и их береговым полосам;
-  территории элементов планировочной структуры (кварталы для застройки)
-  границы зон планируемого размещения объектов федерального значения, объектов регионального значения, объектов местного значения, номер объекта п/л;

Согласовано

Взам. инв. №

Подп. и дата

Инв. № подл.

Изм.	Колуч.	Лист	Модок.	Подп.	Дата
ГИП		Карягин			
ГАП		Зайцев			

Газопровод ввод от точки врезки по ул.Тельмана до границ земельного участка торгового здания по адресу: Ульяновская область, Карсунский район, р.п.Карсун, ул.Тельмана, 12.

Основная часть проекта планировки.

Чертеж планировки территории

Стадия	Лист	Листов

ЗАО "ИКНЗР"




Материалы по обоснованию проекта планировки.

Схема организации движения транспорта и пешеходов (1:1000).

Газопровод ввод от точки врезки по ул. Тельмана до границ земельного участка торгового здания по адресу: Ульяновская область, Карсунский район, р.п.Карсун, ул.Тельмана, 12.



Условные обозначения:

-  границы существующих земельных участков, зарегистрированных в ГКН, номер земельного участка п/п;
-  объект планируемого размещения местного значения (газопровод);
-  улицы и дороги местного значения;

Согласовано

Взам. инв. №

Подп. и дата

Инв. № подл.

Изм.	Колуч.	Лист	Подп.	Подп.	Дата
ГИП		Карягин			
ГАП		Зайцев			

Газопровод ввод от точки врезки по ул.Тельмана до границ земельного участка торгового здания по адресу: Ульяновская область, Карсунский район, р.п.Карсун, ул.Тельмана, 12.

Материалы по обоснованию проекта планировки.

Схема организации движения транспорта и пешеходов

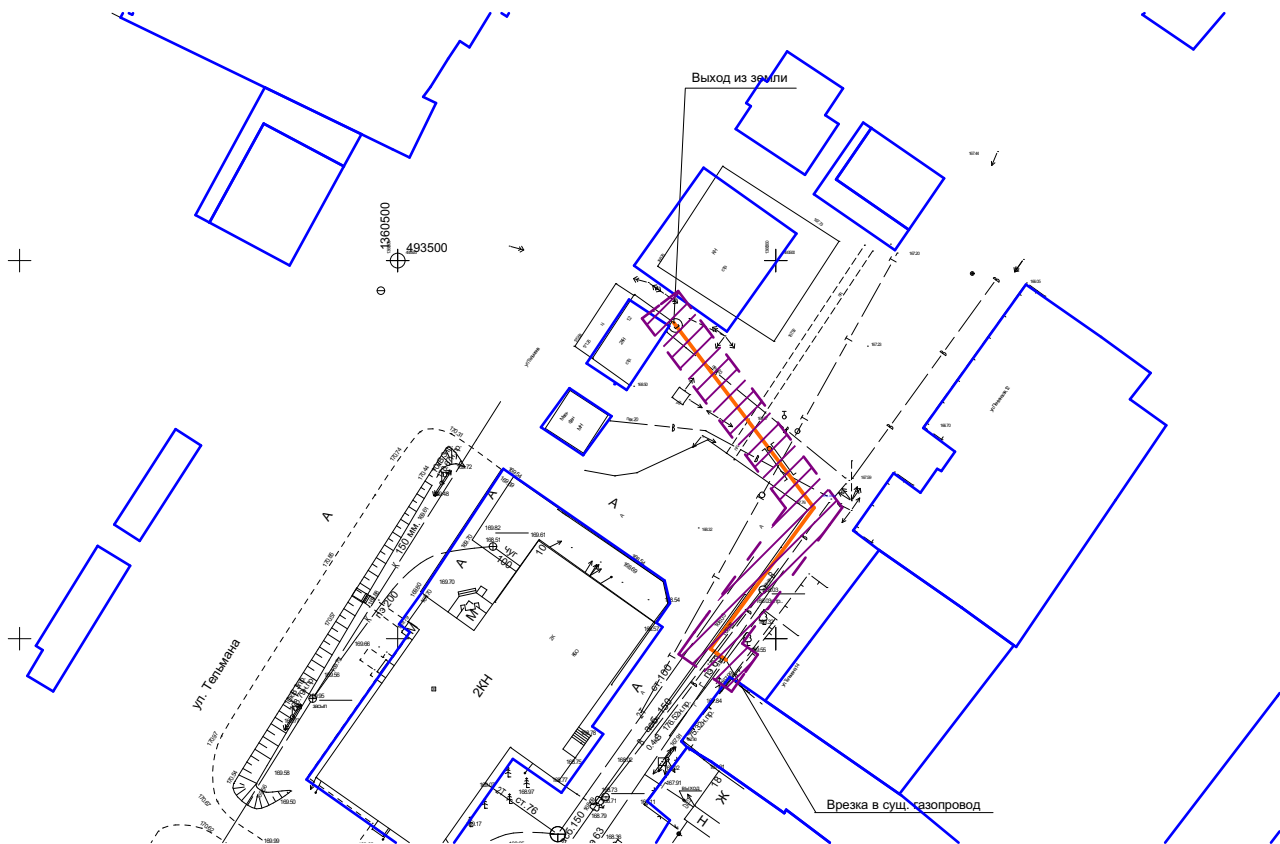
Стадия	Лист	Листов

ЗАО "ИКНЗР"

Материалы по обоснованию проекта планировки.

Схема границ зон с особыми условиями использования территории (1:1000).

Газопровод ввод от точки врезки по ул. Тельмана до границ земельного участка торгового здания по адресу: Ульяновская область, Карсунский район, р.п.Карсун, ул.Тельмана, 12.



Условные обозначения:



- границы существующих земельных участков, зарегистрированных в ГКН, номер земельного участка п/п;
- объект планируемого размещения местного значения (газопровод);
- границы зон с особыми условиями использования территории, (охранные зоны распределительных газопроводов);

Согласовано

Взам. инв. №

Подп. и дата

Инв. № подл.

Изм.	Колуч.	Лист	Модок.	Подп.	Дата
ГИП		Карягин		<i>Карягин</i>	
ГАП		Зайцев		<i>Зайцев</i>	

Газопровод ввод от точки врезки по ул.Тельмана до границ земельного участка торгового здания по адресу: Ульяновская область, Карсунский район, р.п.Карсун, ул.Тельмана, 12.

Материалы по обоснованию проекта планировки.

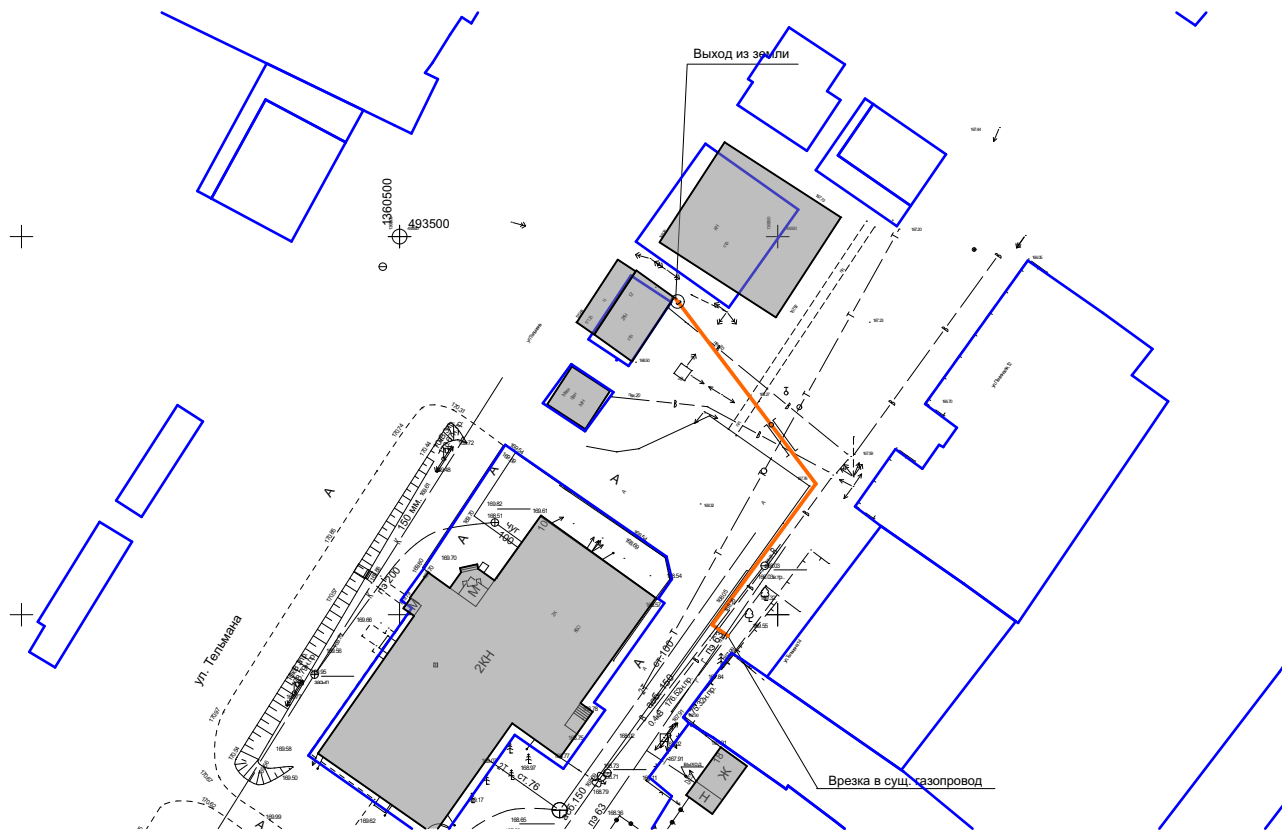
Схема границ зон с особыми условиями использования территории

Стадия	Лист	Листов
ЗАО "ИКНЗР"		




Материалы по обоснованию проекта планировки.

Схема, отображающая существующие объекты капитального строительства (1:1000).

Газопровод ввод от точки врезки по ул. Тельмана до границ земельного участка торгового здания по адресу: Ульяновская область, Карсунский район, р.п.Карсун, ул.Тельмана, 12.



Условные обозначения:

-  границы существующих земельных участков, зарегистрированных в ГКН, номер земельного участка п/п;
-  объект планируемого размещения местного значения (газопровод);
-  существующие объекты капитального строительства;

Согласовано

Взам. инв. №

Подп. и дата

Инв. № подл.

Изм.	Колуч.	Лист	Подок.	Подп.	Дата
ГИП		Карягин			
ГАП		Зайцев			

Газопровод ввод от точки врезки по ул.Тельмана до границ земельного участка торгового здания по адресу: Ульяновская область, Карсунский район, р.п.Карсун, ул.Тельмана, 12.

Материалы по обоснованию проекта планировки.

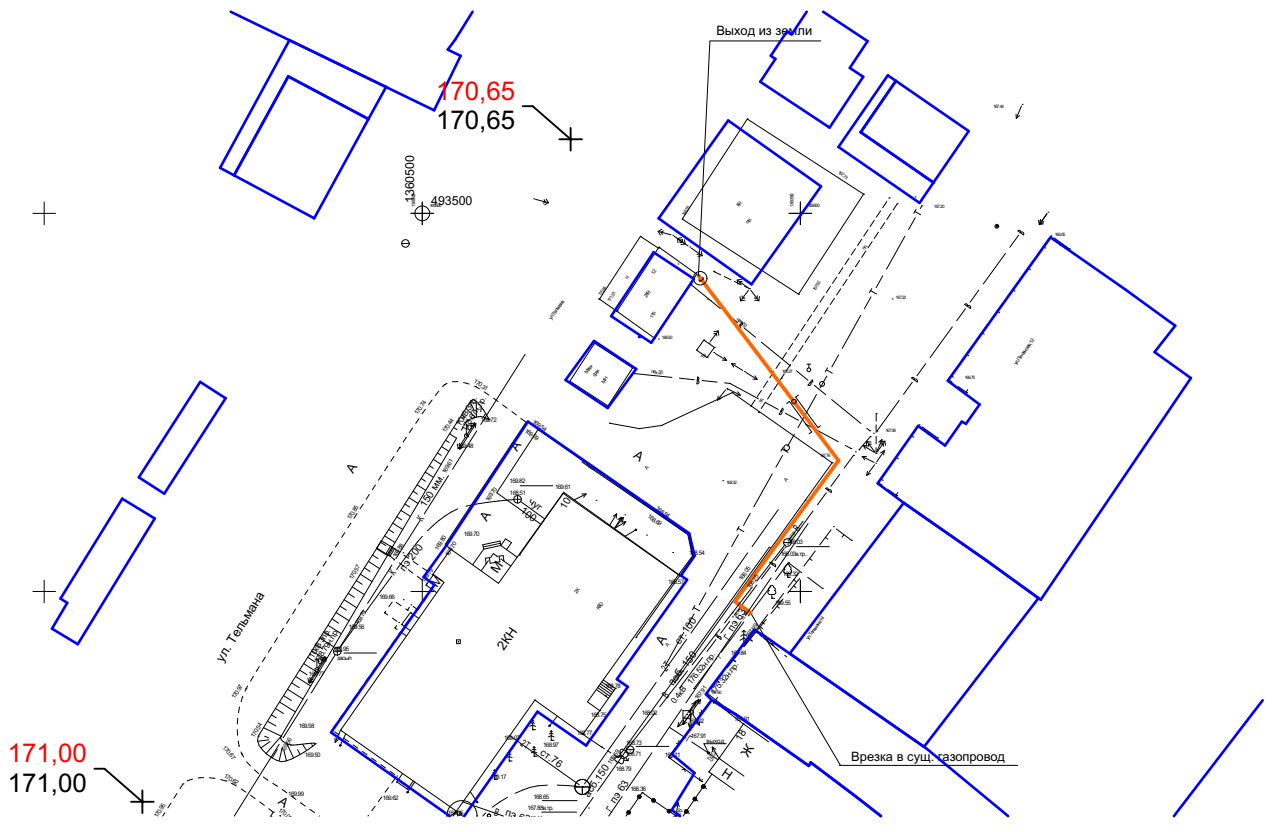
Схема, отображающая местоположение существующих объектов капитального строительства

Стадия	Лист	Листов
ЗАО "ИКНЗР"		

Материалы по обоснованию проекта планировки.

Схема вертикальной планировки, инженерной подготовки и инженерной защиты территории (1:1000).

Газопровод ввод от точки врезки по ул. Тельмана до границ земельного участка торгового здания по адресу: Ульяновская область, Карсунский район, р.п.Карсун, ул.Тельмана, 12.



Условные обозначения:



границы существующих земельных участков, зарегистрированных в ГКН, номер земельного участка п/л;

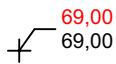


линии, обозначающие дороги, улицы, проезды, линии связи, объекты инженерной и транспортной инфраструктур, проходы к водным объектам общего пользования и их береговым полосам;

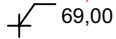


объект планируемого размещения местного значения (газопровод);

Вертикальная планировка



планируемые высотные отметки;



существующие высотные отметки;

Согласовано

Взам. инв. №

Подп. и дата

Инв. № подл.

Изм.	Колуч.	Лист	Модок.	Подп.	Дата
ГИП		Карягин		<i>Карягин</i>	
ГАП		Зайцев		<i>Зайцев</i>	

Газопровод ввод от точки врезки по ул.Тельмана до границ земельного участка торгового здания по адресу: Ульяновская область, Карсунский район, р.п.Карсун, ул.Тельмана, 12.

Материалы по обоснованию проекта планировки.

Схема вертикальной планировки, инженерной подготовки и инженерной защиты территории

Стадия	Лист	Листов

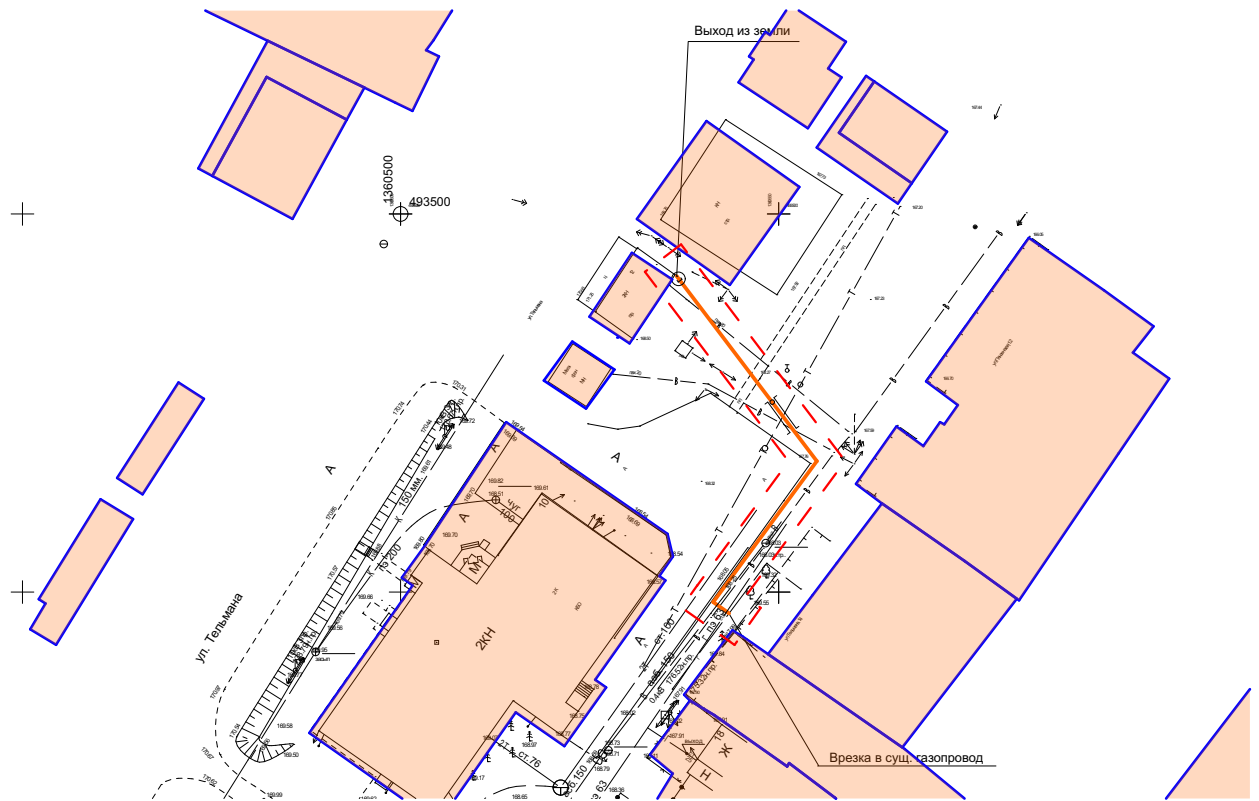
ЗАО "ИКНЗР"

Основная часть проекта межевания.

Чертеж межевания территории.

Границы планируемых и существующих элементов планировочной структуры (1:1000).

Газопровод ввод от точки врезки по ул.Тельмана до границ земельного участка торгового здания по адресу: Ульяновская область, Карсунский район, р.п.Карсун, ул.Тельмана, 12.



Условные обозначения:



красные линии линейного объекта;

красные линии линейного объекта; участков, зарегистрированных в ГКН;

линии, обозначающие дороги, улицы, проезды, линии связи, объекты инженерной и транспортной инфраструктур, проходы к водным объектам общего пользования и их береговым полосам;

территории элементов планировочной структуры (кварталы для застройки)

объект планируемого размещения местного значения (газопровод);

Согласовано

Взам. инв. №

Подп. и дата

Инв. № подл.

Изм.	Колуч.	Лист	Модок.	Подп.	Дата
ГИП		Карягин			
ГАП		Зайцев			

Газопровод ввод от точки врезки по ул.Тельмана до границ земельного участка торгового здания по адресу: Ульяновская область, Карсунский район, р.п.Карсун, ул.Тельмана, 12.

Основная часть проекта межевания.
Чертеж межевания территории.

Границы планируемых и существующих элементов планировочной структуры

Стация	Лист	Листов

ЗАО "ИКНЗР"

Основная часть проекта межевания.

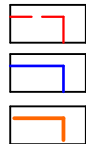
Чертеж межевания территории.

Красные линии, утвержденные в составе проекта планировки территории (1:1000).

Газопровод ввод от точки врезки по ул.Тельмана до границ земельного участка торгового здания по адресу: Ульяновская область, Карсунский район, р.п.Карсун, ул.Тельмана, 12.



Условные обозначения:



красные линии линейного объекта;

границы существующих земельных участков, зарегистрированных в ГКН, номер земельного участка п/п;

объект планируемого размещения местного значения (газопровод);

Согласовано

Взам. инв. №

Подп. и дата

Инв. № подл.

Изм.	Колуч.	Лист	Модок.	Подп.	Дата
ГИП		Карягин		<i>Карягин</i>	
ГАП		Зайцев		<i>Зайцев</i>	

Газопровод ввод от точки врезки по ул.Тельмана до границ земельного участка торгового здания по адресу: Ульяновская область, Карсунский район, р.п.Карсун, ул.Тельмана, 12.

Основная часть проекта межевания.
Чертеж межевания территории.

Красные линии, утвержденные в составе проекта планировки территории

Стадия	Лист	Листов

ЗАО "ИКНЗР"

Основная часть проекта межевания.

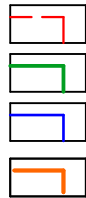
Чертеж межевания территории.

Границы образуемых и изменяемых земельных участков (1:1000).

Газопровод ввод от точки врезки по ул.Тельмана до границ земельного участка торгового здания по адресу: Ульяновская область, Карсунский район, р.п.Карсун, ул.Тельмана, 12.



Условные обозначения:



красные линии линейного объекта;

границы образуемых земельных участков;

границы существующих земельных участков, зарегистрированных в ГКН, номер земельного участка п/п;

объект планируемого размещения местного значения (газопровод);

Согласовано

Взам. инв. №

Подп. и дата

Инв. № подл.

Изм.	Колуч.	Лист	Подок.	Подп.	Дата
ГИП		Карягин		<i>Карягин</i>	
ГАП		Зайцев		<i>Зайцев</i>	

Газопровод ввод от точки врезки по ул.Тельмана до границ земельного участка торгового здания по адресу: Ульяновская область, Карсунский район, р.п.Карсун, ул.Тельмана, 12.

Основная часть проекта межевания.
Чертеж межевания территории.

Границы образуемых и изменяемых земельных участков

Стадия	Лист	Листов

ЗАО "ИКНЗР"

Основная часть проекта межевания.





Чертеж межевания территории.

Границы зон действия публичных сервитутов (1:1000).

Газопровод ввод от точки врезки по ул.Тельмана до границ земельного участка торгового здания по адресу: Ульяновская область, Карсунский район, р.п.Карсун, ул.Тельмана, 12.



Условные обозначения:

-  красные линии линейного объекта;
-  границы существующих земельных участков, зарегистрированных в ГКН, номер земельного участка п/п;
-  границы зон действия публичных сервитутов;
-  объект планируемого размещения местного значения (газопровод);

Согласовано

Взам. инв. №

Подп. и дата

Инв. № подл.

Изм.	Колуч.	Лист	Подп.	Подп.	Дата
ГИП		Карягин			
ГАП		Зайцев			

Газопровод ввод от точки врезки по ул.Тельмана до границ земельного участка торгового здания по адресу: Ульяновская область, Карсунский район, р.п.Карсун, ул.Тельмана, 12.

Основная часть проекта межевания.
Чертеж межевания территории.

Стадия	Лист	Листов

Границы зон действия публичных сервитутов

ЗАО "ИКНЗР"

**Материалы по обоснованию проекта межевания
Границы существующих земельных участков (1:1000).**

Газопровод ввод от точки врезки по ул. Тельмана до границ земельного участка торгового здания по адресу: Ульяновская область, Карсунский район, р.п.Карсун, ул.Тельмана, 12.



Условные обозначения:



красные линии линейного объекта;



границы существующих земельных участков, зарегистрированных в ГКН, номер земельного участка п/п;



объект планируемого размещения местного значения (газопровод);

Согласовано

Взам. инв. №

Подп. и дата

Инв. № подл.

Изм.	Колуч.	Лист	Подп.	Дата	
ГИП		Карягин			
ГАП		Зайцев			

Газопровод ввод от точки врезки по ул.Тельмана до границ земельного участка торгового здания по адресу: Ульяновская область, Карсунский район, р.п.Карсун, ул.Тельмана, 12.

Материалы по обоснованию проекта межевания.

Стадия	Лист	Листов

Границы существующих земельных участков

ЗАО "ИКНЗР"

**Материалы по обоснованию проекта межевания
Границы зон с особыми условиями использования территорий (1:1000).**

Газопровод ввод от точки врезки по ул.Тельмана до границ земельного участка торгового здания по адресу: Ульяновская область, Карсунский район, р.п.Карсун, ул.Тельмана, 12.



Условные обозначения:



границы существующих земельных участков, зарегистрированных в ГКН, номер земельного участка п/п;



объект планируемого размещения местного значения (газопровод);



границы зон с особыми условиями использования территории, (охранные зоны распределительных газопроводов);

Согласовано

Взам. инв. №

Подп. и дата

Инв. № подл.

Изм.	Колуч.	Лист	Подп.	Подп.	Дата
ГИП		Карягин			
ГАП		Зайцев			

Газопровод ввод от точки врезки по ул.Тельмана до границ земельного участка торгового здания по адресу: Ульяновская область, Карсунский район, р.п.Карсун, ул.Тельмана, 12.

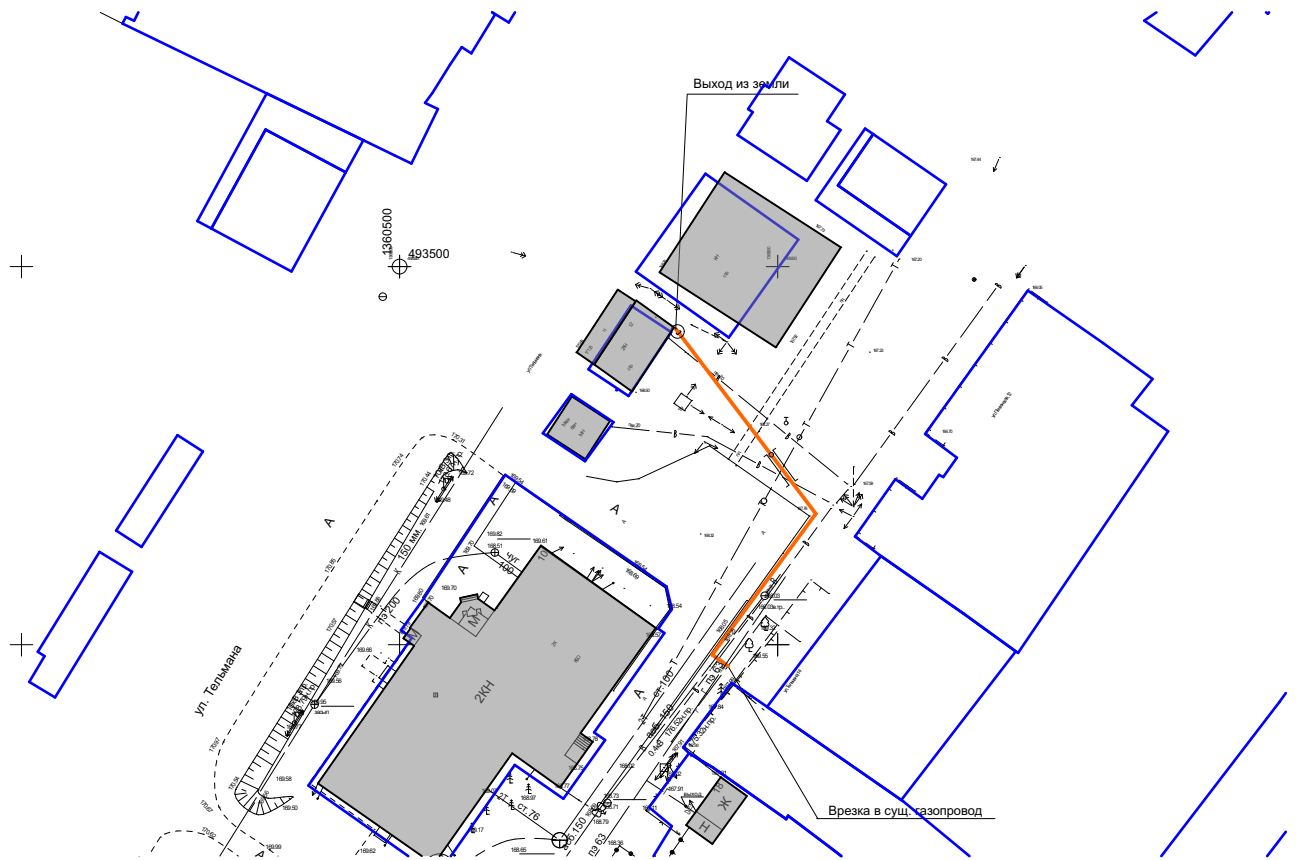
Материалы по обоснованию проекта межевания.

Границы зон с особыми условиями использования территорий




Стадия	Лист	Листов
ЗАО "ИКНЗР"		

**Материалы по обоснованию проекта межевания
Местоположение существующих объектов капитального строительства (1:1000).**

Газопровод ввод от точки врезки по ул. Тельмана до границ земельного участка торгового здания по адресу: Ульяновская область, Карсунский район, р.п. Карсун, ул. Тельмана, 12.



Условные обозначения:

-  границы существующих земельных участков, зарегистрированных в ГКН, номер земельного участка п/п;
-  объект планируемого размещения местного значения (газопровод);
-  существующие объекты капитального строительства;

Согласовано

Взам. инв. №

Подп. и дата

Инв. № подл.

Изм.	Колуч.	Лист	Подок.	Подп.	Дата
ГИП		Карягин			
ГАП		Зайцев			

Газопровод ввод от точки врезки по ул. Тельмана до границ земельного участка торгового здания по адресу: Ульяновская область, Карсунский район, р.п. Карсун, ул. Тельмана, 12.

Материалы по обоснованию проекта межевания.

Местоположение существующих объектов капитального строительства

Стадия	Лист	Листов

ЗАО "ИКНЗР"

