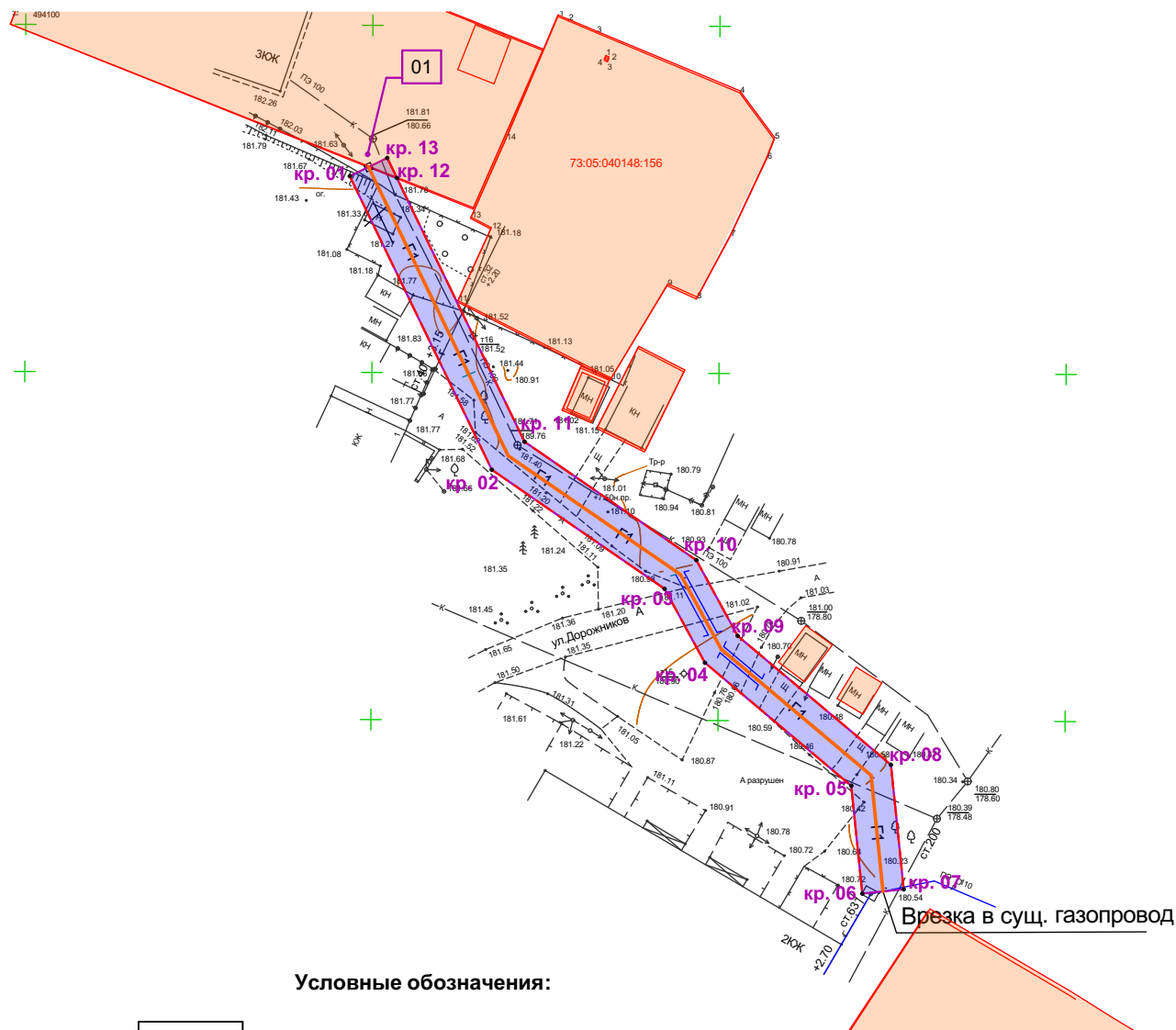


Основная часть проекта планировки территории. Чертеж планировки территории (1:1000).

Газопровод-ввод от точки врезки по ул.Куйбышева до границы земельного участка жилого дома по адресу Ульяновская область, Карсунский район, р.п.Карсун, пер. Языкова, д. 1

Приложение №1
к постановлению Администрации р.п. Карсун
от " " 2017г.
№



Условные обозначения:



красные линии линейного объекта;



линии, обозначающие дороги, улицы, проезды, линии связи, объекты инженерной и транспортной инфраструктуры, проходы к водным объектам общего пользования и их береговым полосам;



территории элементов планировочной структуры (кварталы для застройки)



границы зон планируемого размещения объектов федерального значения, объектов регионального значения, объектов местного значения, номер объекта п/п;



координаты поворотных точек

Согласовано

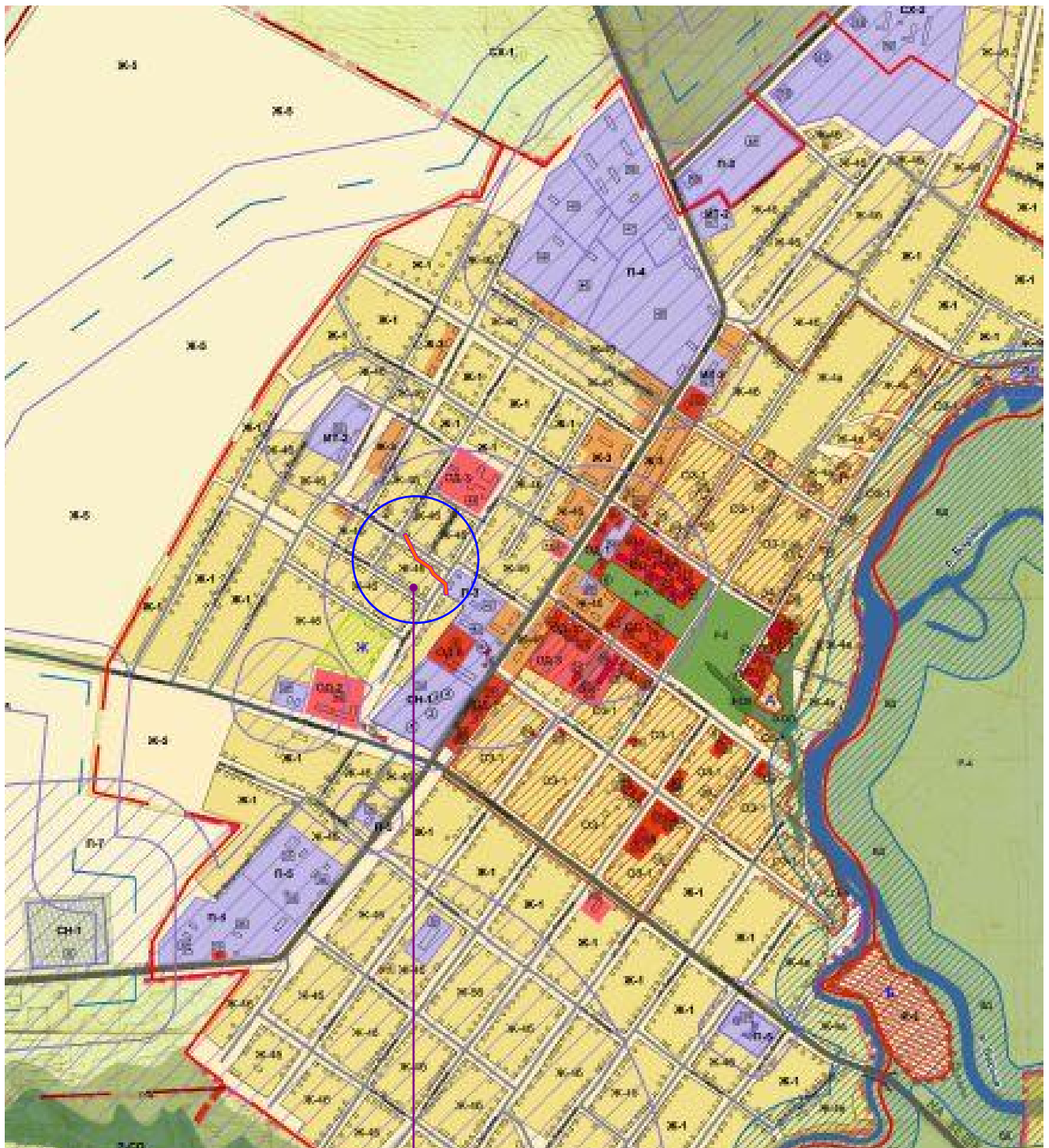
Взам. инв. №

Подп. и дата





Инв. № подл.

						Газопровод-ввод от точки врезки по ул.Куйбышева до границы земельного участка жилого дома по адресу Ульяновская область, Карсунский район, р.п.Карсун, пер. Языкова, д. 1			
Изм.	Колуч.	Лист	№ док.	Подп.	Дата	Основная часть проекта планировки.			
ГИП	Карягин					Основная часть проекта планировки.	Стадия	Лист	Листов
ГАП	Зайцев						П		
Разработал	Карягин					Чертеж планировки территории	ЗАО "ИКНЗР"		
Н. контроль	Зайцев								

Газопровод-ввод от точки врезки по ул.Куйбышева до границы земельного участка жилого дома по адресу Ульяновская область, Карсунский район, р.п.Карсун, пер. Языкова, д. 1

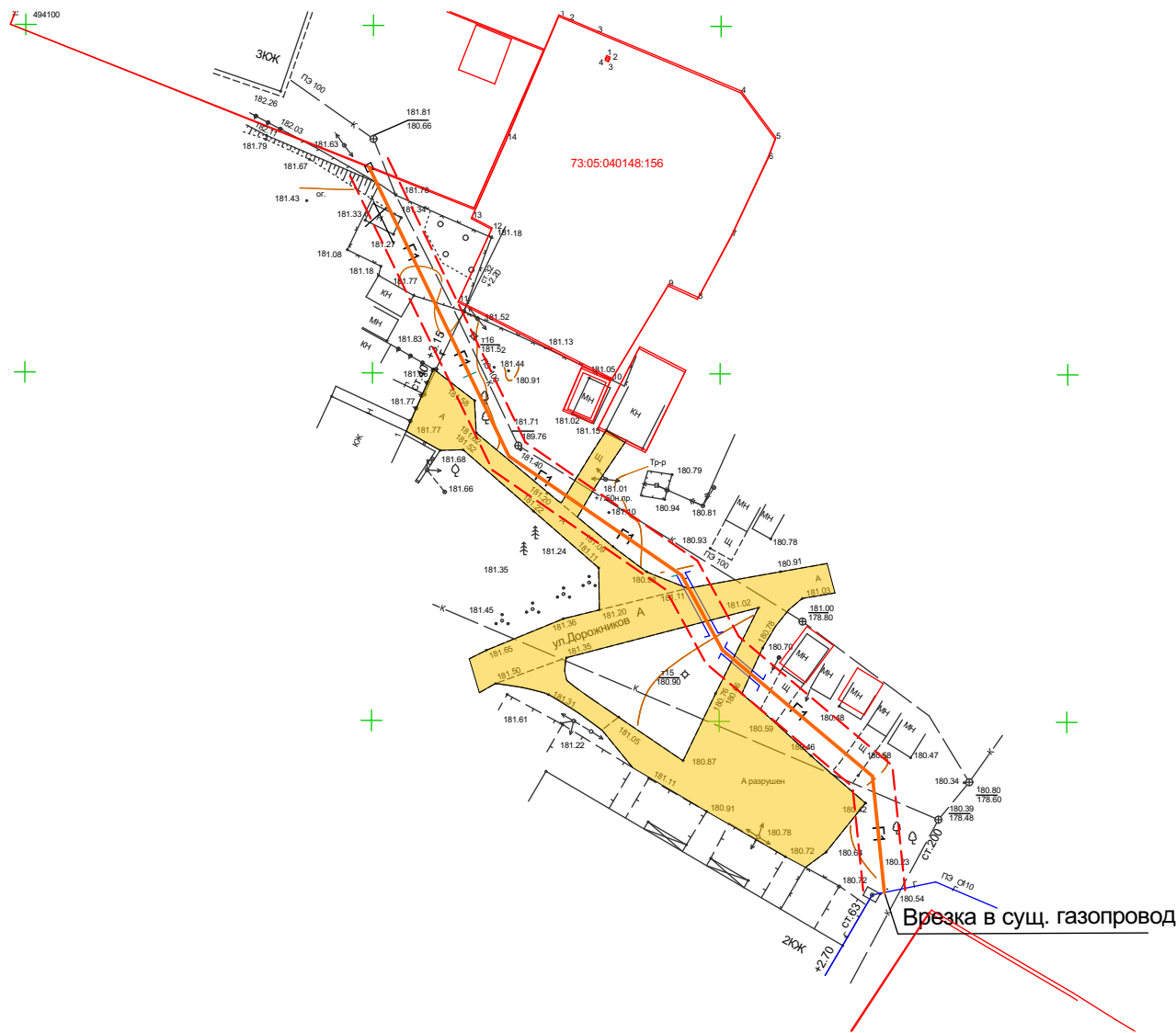


Инв. № подл.

						Газопровод-ввод от точки врезки по ул.Куйбышева до границы земельного участка жилого дома по адресу Ульяновская область, Карсунский район, р.п.Карсун, пер. Языкова, д. 1			
Изм.	Колуч.	Лист	№ док.	Подп.	Дата	Материалы по обоснованию проекта планировки.	Стадия	Лист	Листов
ГИП		Карягин					П		
ГАП		Зайцев							
Разработал		Карягин				Фрагмент карты планировочной структуры территорий городского округа	ЗАО "ИКНЗР"		
Н. контроль		Зайцев							

Материалы по обоснованию проекта планировки.
Схема организации движения транспорта и пешеходов (1:1000).

Газопровод-ввод от точки врезки по ул.Куйбышева до границы земельного участка жилого дома по адресу Ульяновская область, Карсунский район, р.п.Карсун, пер. Языкова, д. 1




Условные обозначения:



объект планируемого размещения местного значения (газопровод);







улицы и дороги местного значения;



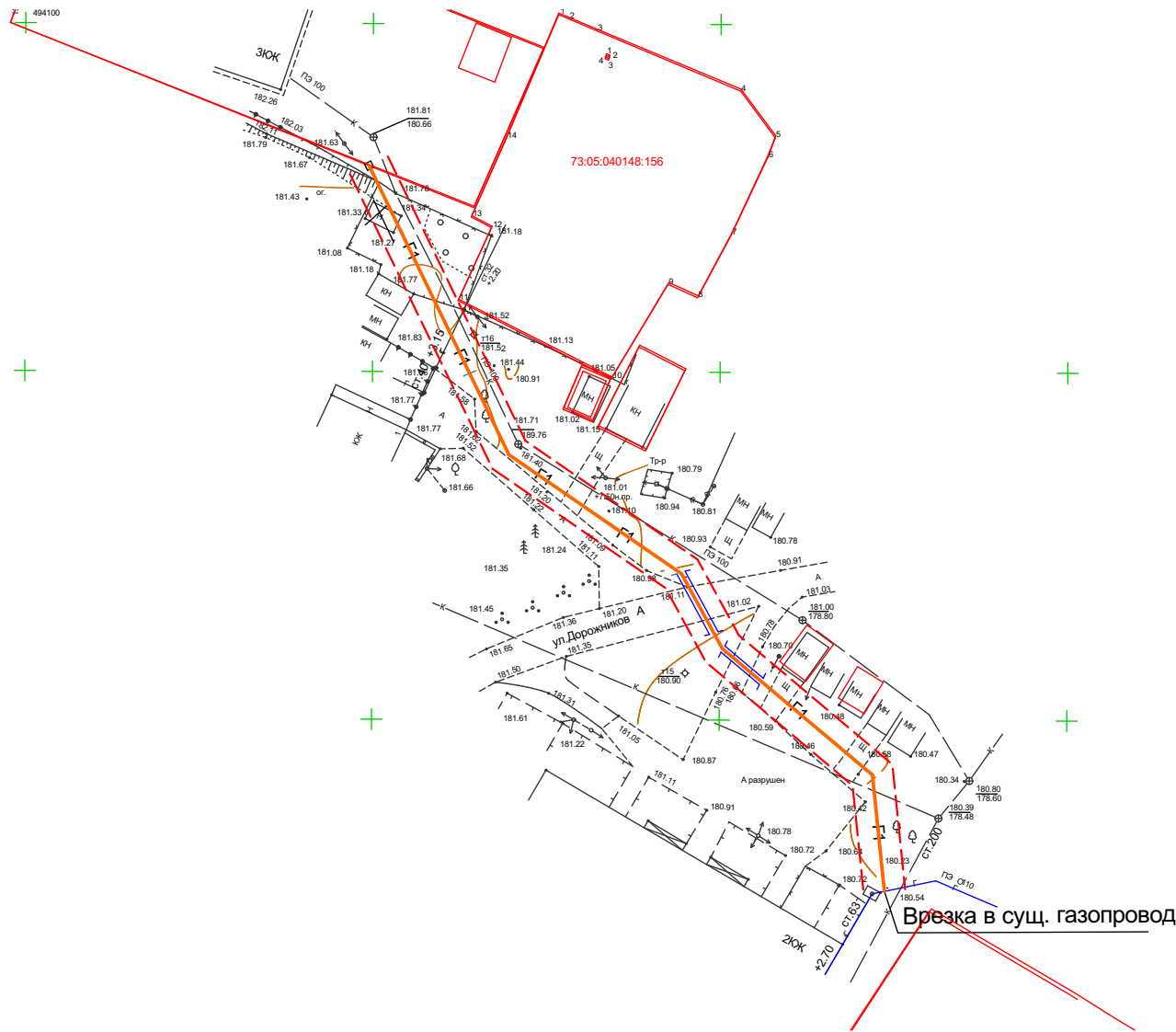
границы существующих земельных участков, зарегистрированных в ГКН, номер земельного участка п/п;

Согласовано					
Инов. № подл.	Подп. и дата	Взам. инв. №			

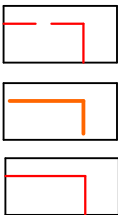
						Газопровод-ввод от точки врезки по ул.Куйбышева до границы земельного участка жилого дома по адресу Ульяновская область, Карсунский район, р.п.Карсун, пер. Языкова, д. 1				
Изм. Колуч.		Лист № док.		Подп.	Дата	Материалы по обоснованию проекта планировки.	Стадия	Лист	Листов	
ГИП ГАП		Карягин Зайцев		 			П			
Разработал Н. контроль		Карягин Зайцев		 		Схема организации движения транспорта и пешеходов	ЗАО "ИКНЗР"			

Материалы по обоснованию проекта планировки.
Схема границ территорий объектов культурного наследия (1:1000).

Газопровод-ввод от точки врезки по ул.Куйбышева до границы земельного участка жилого дома по адресу Ульяновская область, Карсунский район, р.п.Карсун, пер. Языкова, д. 1










Условные обозначения:



- красные линии линейного объекта;
- объект планируемого размещения местного значения (газопровод);
- границы существующих земельных участков, зарегистрированных в ГКН, номер земельного участка п/п;

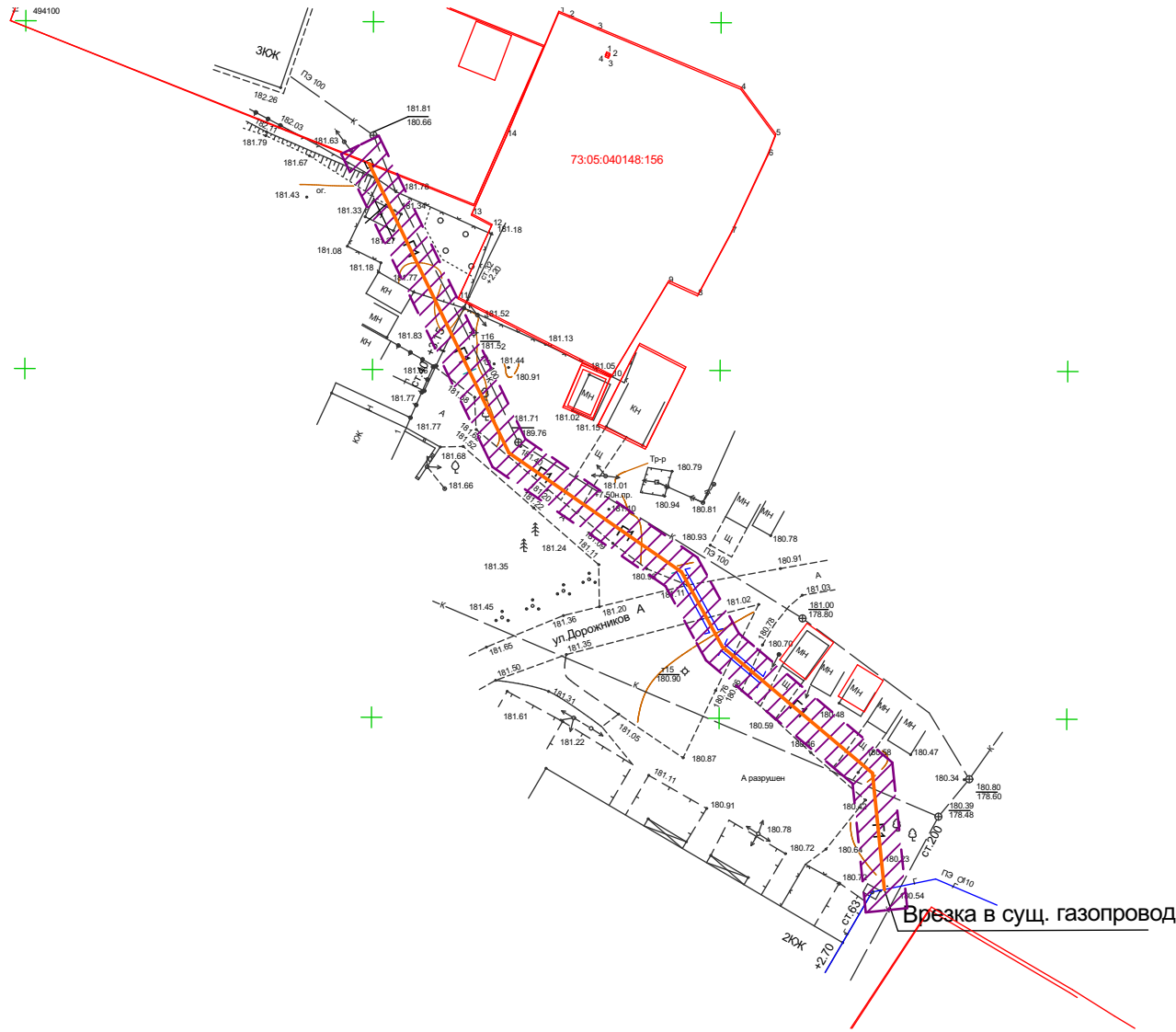
Примечание: на проектируемой территории границы объектов культурного наследия не установлены.

Взам. инв. №		красные линии линейного объекта;								
		объект планируемого размещения местного значения (газопровод);								
		границы существующих земельных участков, зарегистрированных в ГКН, номер земельного участка п/п;								
Подп. и дата	Примечание: на проектируемой территории границы объектов культурного наследия не установлены.									
						Газопровод-ввод от точки врезки по ул.Куйбышева до границы земельного участка жилого дома по адресу Ульяновская область, Карсунский район, р.п.Карсун, пер. Языкова, д. 1				
Инв. № подл.	Изм.	Кол.уч.	Лист	№док.	Подп.		Дата			
	ГИП		Карягин				Материалы по обоснованию проекта планировки.	Стадия	Лист	Листов
	ГАП		Зайцев					П		
	Разработал		Карягин				Схема границ территорий объектов культурного наследия	ЗАО "ИКНЗР"		
	Н. контроль		Зайцев							

Материалы по обоснованию проекта планировки.

Схема границ зон с особыми условиями использования территории (1:1000).

Газопровод-ввод от точки врезки по ул.Куйбышева до границы земельного участка жилого дома по адресу Ульяновская область, Карсунский район, р.п.Карсун, пер. Языкова, д. 1



Условные обозначения:



объект планируемого размещения местного значения (газопровод);







границы зон с особыми условиями использования территории, (охранные зоны распределительных газопроводов);

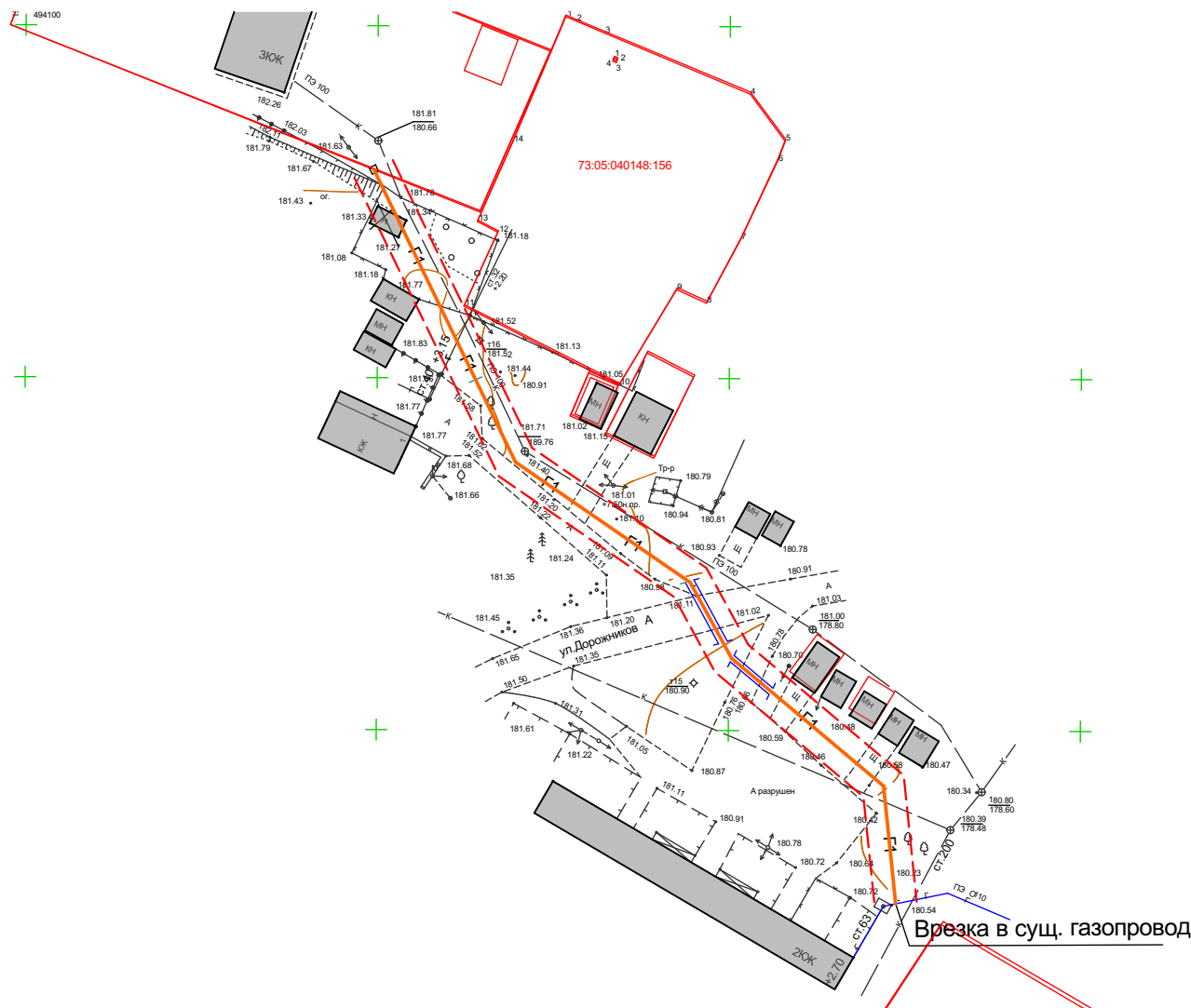


границы существующих земельных участков, зарегистрированных в ГКН, номер земельного участка п/п;

Согласовано					
Инв. № подл.	Подп. и дата	Взам. инв. №			

						Газопровод-ввод от точки врезки по ул.Куйбышева до границы земельного участка жилого дома по адресу Ульяновская область, Карсунский район, р.п.Карсун, пер. Языкова, д. 1					
Изм. Колуч.		Лист № док.		Подп.	Дата	Материалы по обоснованию проекта планировки.			Стадия	Лист	Листов
ГИП ГАП		Карягин Зайцев		 					П		
Разработал		Карягин				Схема границ зон с особыми условиями использования территории			ЗАО "ИКНЗР"		
Н. контроль		Зайцев									





Материалы по обоснованию проекта планировки.
Схема, отображающая существующие объекты капитального строительства (1:1000).
Газопровод-ввод от точки врезки по ул.Куйбышева до границы земельного участка жилого дома по адресу Ульяновская область, Карсунский район, р.п.Карсун, пер. Языкова, д. 1



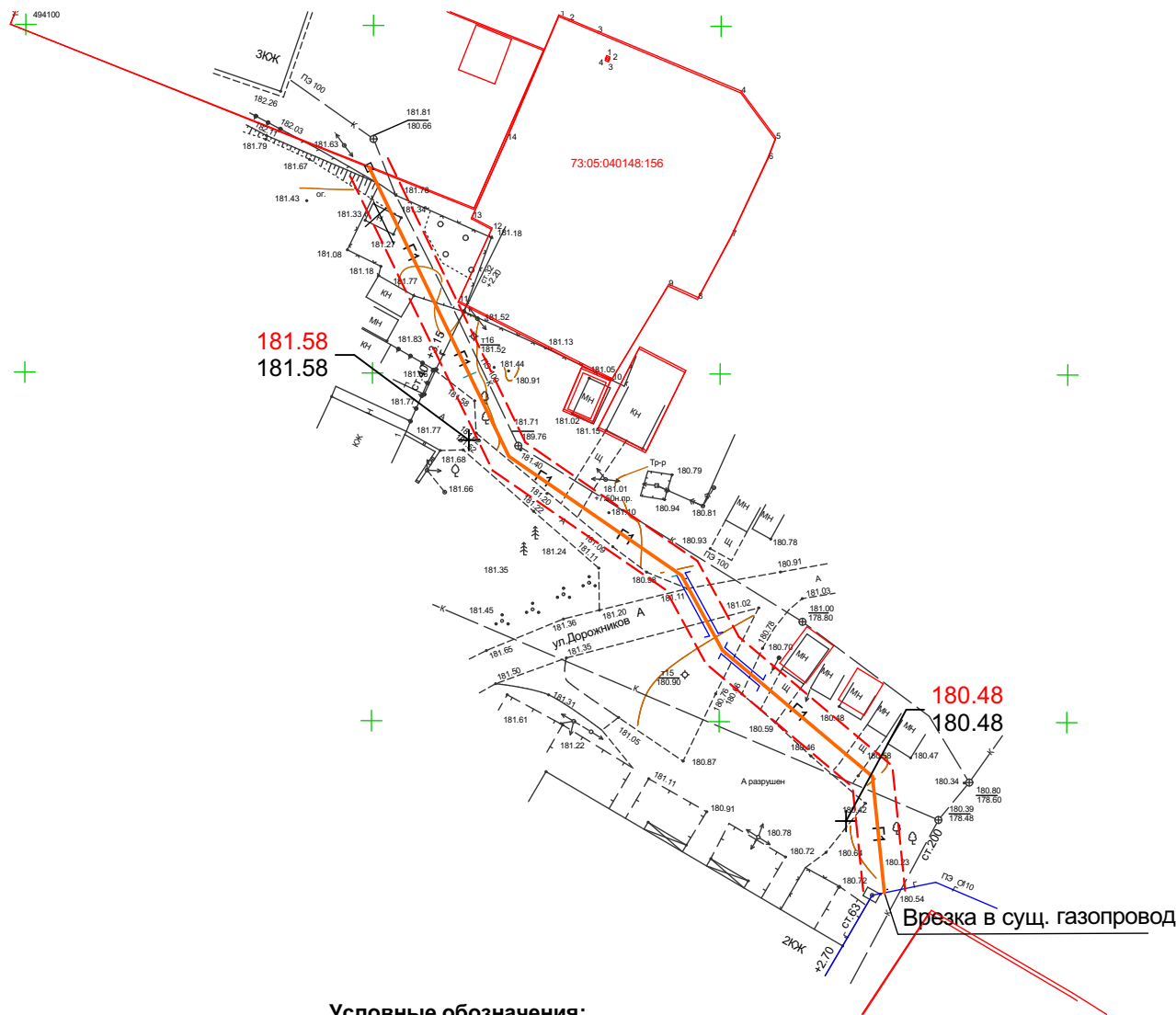
Условные обозначения:

- линии, обозначающие дороги, улицы, проезды, линии связи, объекты инженерной и транспортной инфраструктур, проходы к водным объектам общего пользования и их береговым полосам;
- существующие объекты капитального строительства;
- красные линии линейного объекта;
- объект планируемого размещения местного значения (газопровод);
- границы существующих земельных участков, зарегистрированных в ГКН, номер земельного участка п/п;

Согласовано					
Инов. № подл.	Подп. и дата	Взам. инв. №			

						Газопровод-ввод от точки врезки по ул.Куйбышева до границы земельного участка жилого дома по адресу Ульяновская область, Карсунский район, р.п.Карсун, пер. Языкова, д. 1					
Изм. Колуч.		Лист №док.		Подп.	Дата	Материалы по обоснованию проекта планировки.			Стадия	Лист	Листов
ГИП		Карягин							П		
ГАП		Зайцев				Схема, отображающая местоположение существующих объектов капитального строительства			ЗАО "ИКНЗР"		
Разработал		Карягин									
Н. контроль		Зайцев									





Материалы по обоснованию проекта планировки.
Схема вертикальной планировки, инженерной подготовки и инженерной защиты территории (1:1000).
Газопровод-ввод от точки врезки по ул.Куйбышева до границы земельного участка жилого дома
по адресу Ульяновская область, Карсунский район, р.п.Карсун, пер. Языкова, д. 1



Условные обозначения:

- линии, обозначающие дороги, улицы, проезды, линии связи, объекты инженерной и транспортной инфраструктур, проходы к водным объектам общего пользования и их береговым полосам;
- объект планируемого размещения местного значения (газопровод);
- границы существующих земельных участков, зарегистрированных в ГКН, номер земельного участка п/п;
- Вертикальная планировка
 - 112,00 планируемые высотные отметки;
 - 112,00 существующие высотные отметки;

Согласовано					
Инов. № подл.	Подп. и дата	Взам. инв. №			

						Газопровод-ввод от точки врезки по ул.Куйбышева до границы земельного участка жилого дома по адресу Ульяновская область, Карсунский район, р.п.Карсун, пер. Языкова, д. 1					
Изм.	Колуч.	Лист	№ док.	Подп.	Дата						
ГИП		Карягин				Материалы по обоснованию проекта планировки.			Стадия	Лист	Листов
ГАП		Зайцев							П		
Разработал		Карягин				Схема вертикальной планировки, инженерной подготовки и инженерной защиты территории			ЗАО "ИКНЗР"		
Н. контроль		Зайцев									

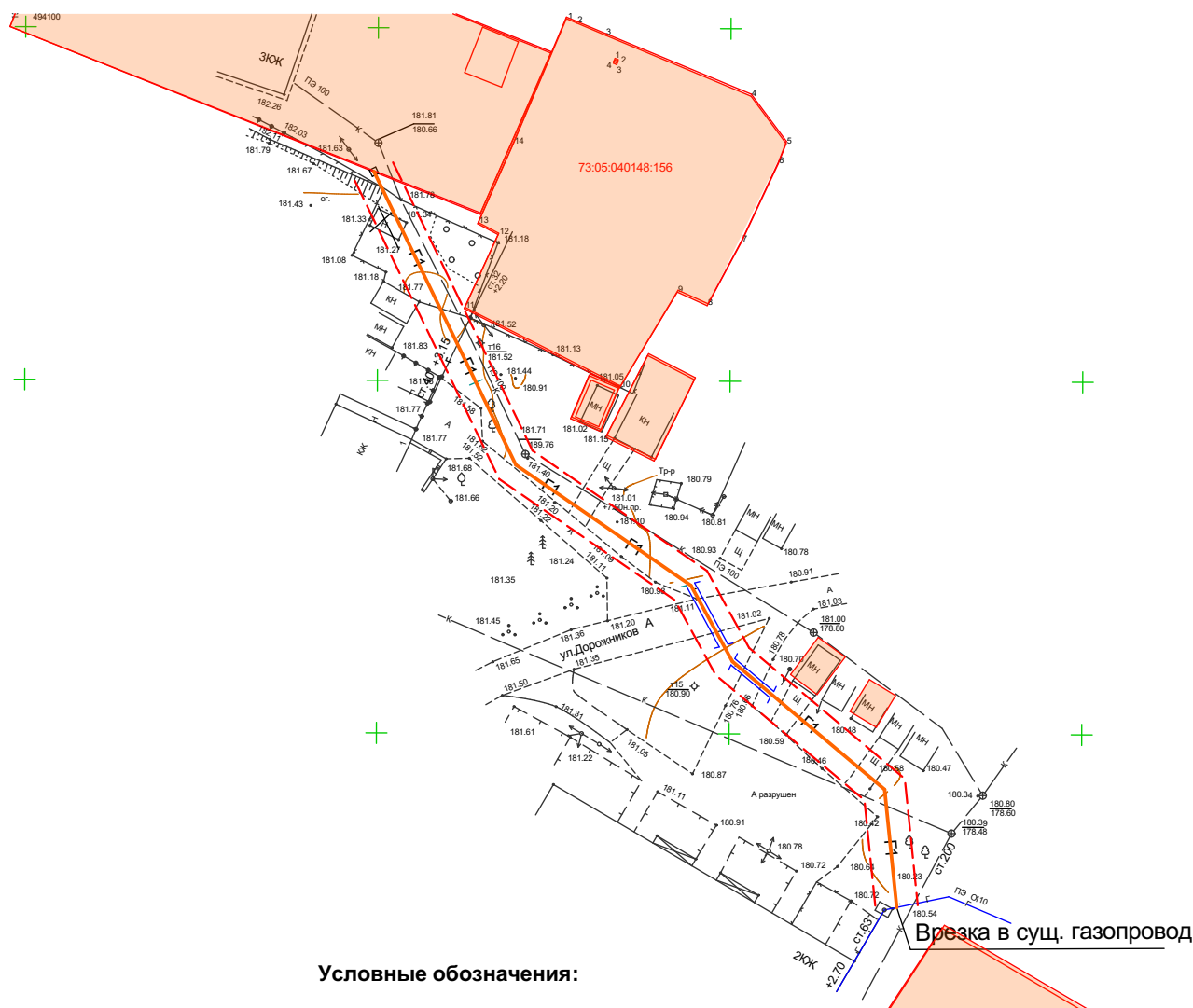
Основная часть проекта межевания.

Чертеж межевания территории.

Границы планируемых и существующих элементов планировочной структуры (1:1000).

Газопровод-ввод от точки врезки по ул.Куйбышева до границы земельного участка жилого дома по адресу Ульяновская область, Карсунский район, р.п.Карсун, пер. Языкова, д. 1

Приложение №5
к постановлению Администрации р.п. Карсун
от " " 2017г.
№




Условные обозначения:




красные линии линейного объекта;



линии, обозначающие дороги, улицы, проезды, линии связи, объекты инженерной и транспортной инфраструктур, проходы к водным объектам общего пользования и их береговым полосам; территории элементов планировочной структуры (кварталы для застройки)



объект планируемого размещения местного значения (газопровод);



границы существующих земельных участков, зарегистрированных в ГКН, номер земельного участка п/п;

Согласовано

Взам. инв. №

Подп. и дата

Инв. № подл.

						Газопровод-ввод от точки врезки по ул.Куйбышева до границы земельного участка жилого дома по адресу Ульяновская область, Карсунский район, р.п.Карсун, пер. Языкова, д. 1		
Изм.	Колуч.	Лист	№ док.	Подп.	Дата	Основная часть проекта межевания. Чертеж межевания территории.		
ГИП	Карягин					Основная часть проекта межевания. Чертеж межевания территории.	Стадия	Лист
ГАП	Зайцев						П	
Разработал	Карягин					Границы планируемых и существующих элементов планировочной структуры	ЗАО "ИКНЗР"	
Н. контроль	Зайцев							

Основная часть проекта межевания.

Чертеж межевания территории.

Красные линии, утвержденные в составе проекта планировки территории (1:1000).

Газопровод-ввод от точки врезки по ул.Куйбышева до границы земельного участка жилого дома по адресу Ульяновская область, Карсунский район, р.п.Карсун, пер. Языкова, д. 1

Приложение №6
к постановлению Администрации р.п. Карсун
от " " 2017г.
№



Условные обозначения:



красные линии линейного объекта;



объект планируемого размещения местного значения (газопровод);



границы существующих земельных участков, зарегистрированных в ГКН, номер земельного участка п/п;

Примечание: проектом планировки красные линии не установлены.

Согласовано

Взам. инв. №

Подп. и дата

Инв. № подл.

					Газопровод-ввод от точки врезки по ул.Куйбышева до границы земельного участка жилого дома по адресу Ульяновская область, Карсунский район, р.п.Карсун, пер. Языкова, д. 1			
Изм.	Колуч.	Лист	№ док.	Подп.	Дата			
ГИП	Карягин					Основная часть проекта межевания. Чертеж межевания территории.	Стадия	Лист
ГАП	Зайцев						П	
Разработал	Карягин					Красные линии, утвержденные в составе проекта планировки территории	ЗАО "ИКНЗР"	
Н. контроль	Зайцев							

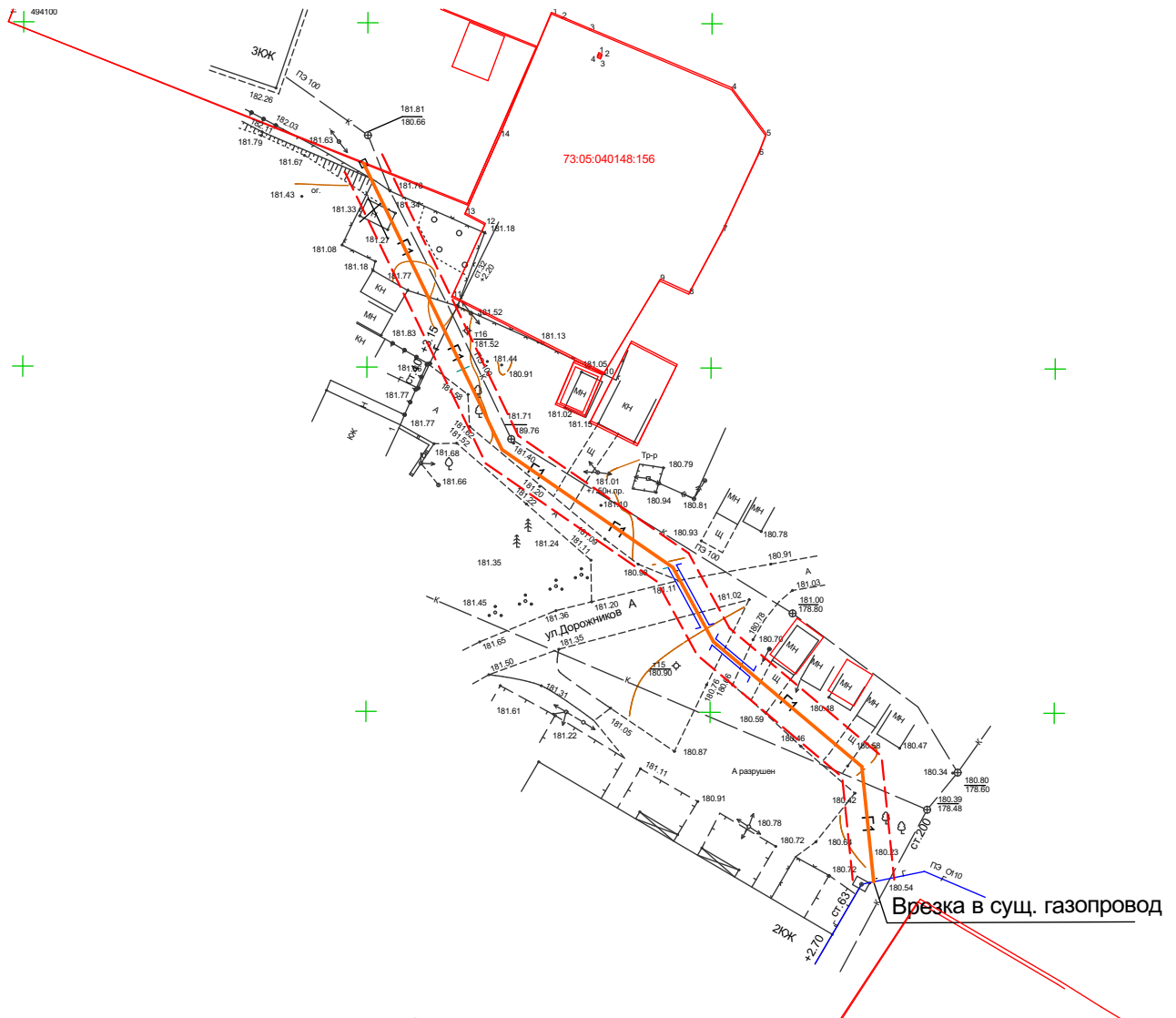
Основная часть проекта межевания.

Чертеж межевания территории.

Линии отступа от красных линий в целях определения мест допустимого размещения зданий, строений, сооружений (1:1000).

Газопровод-ввод от точки врезки по ул.Куйбышева до границы земельного участка жилого дома по адресу Ульяновская область, Карсунский район, р.п.Карсун, пер. Языкова, д. 1

Приложение №7
к постановлению Администрации р.п. Карсун
от " " 2017г.
№



Условные обозначения:



красные линии линейного объекта;



объект планируемого размещения местного значения (газопровод);



границы существующих земельных участков, зарегистрированных в ГКН, номер земельного участка п/п;

Примечание: проектом планировки линии отступа от красных линий не установлены.

Согласовано

Взам. инв. №

Подп. и дата

Инв. № подл.

					Газопровод-ввод от точки врезки по ул.Куйбышева до границы земельного участка жилого дома по адресу Ульяновская область, Карсунский район, р.п.Карсун, пер. Языкова, д. 1			
Изм.	Колуч.	Лист	№док.	Подп.	Дата			
ГИП	Карягин					Основная часть проекта межевания.	Стадия	Лист
ГАП	Зайцев					Чертеж межевания территории.	П	
Разработал	Карягин					Линии отступа от красных линий в целях определения мест допустимого размещения зданий, строений, сооружений	ЗАО "ИКНЗР"	
Н. контроль	Зайцев							

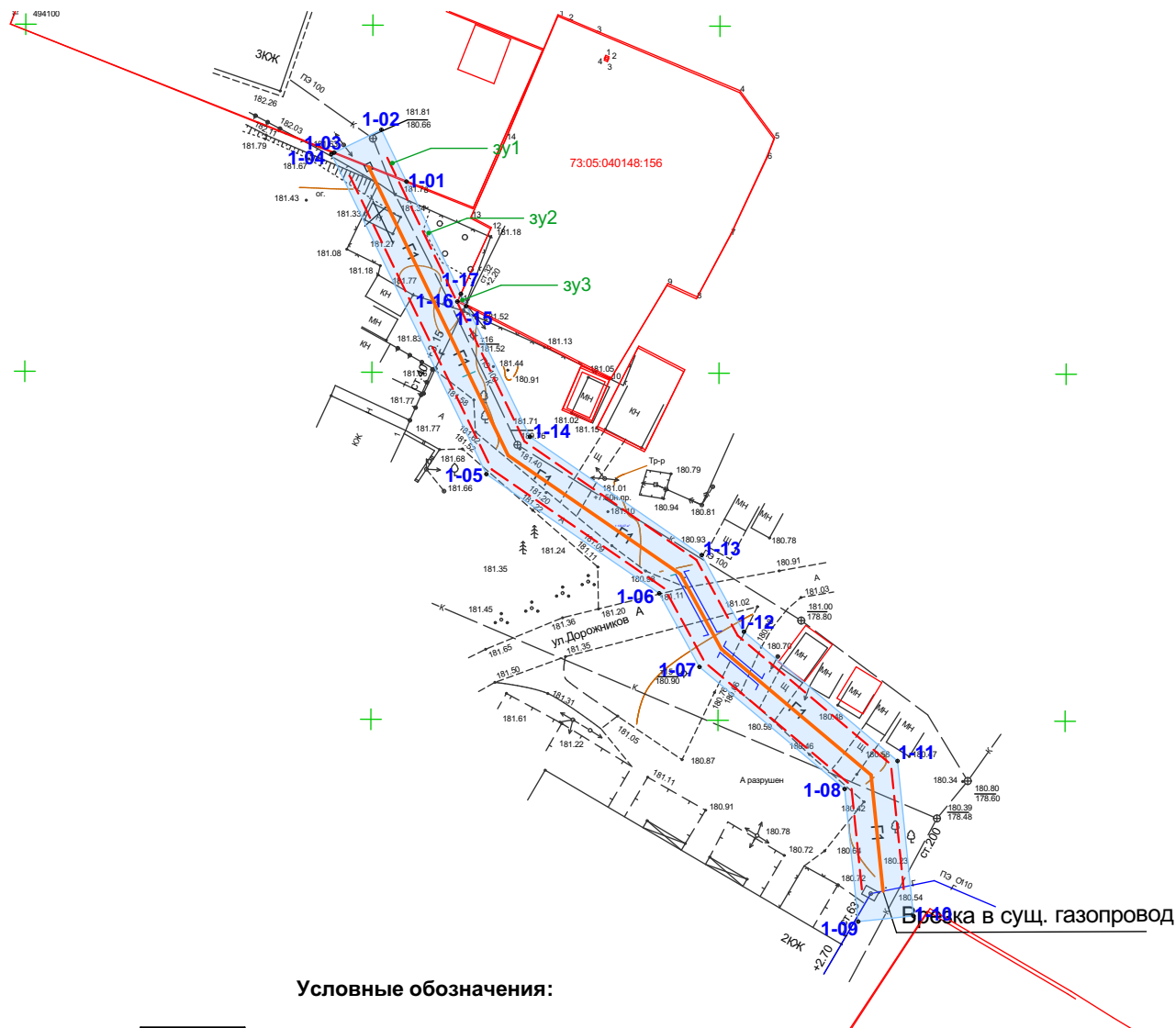
Основная часть проекта межевания.

Чертеж межевания территории.

Границы образуемых и изменяемых земельных участков (1:1000).

Газопровод-ввод от точки врезки по ул.Куйбышева до границы земельного участка жилого дома по адресу Ульяновская область, Карсунский район, р.п.Карсун, пер. Языкова, д. 1

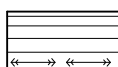
Приложение №8
к постановлению Администрации р.п. Карсун
от " " 2017г.
№ _____



Условные обозначения:



красные линии линейного объекта;




линии, обозначающие дороги, улицы, проезды, линии связи, объекты инженерной и транспортной инфраструктуры, проходы к водным объектам общего пользования и их береговым полосам;



координаты поворотных точек



объект планируемого размещения местного значения (газопровод);



полоса отвода (временная на период строительства);

Согласовано

Взам. инв. №

Подп. и дата

Инв. № подл.

						Газопровод-ввод от точки врезки по ул.Куйбышева до границы земельного участка жилого дома по адресу Ульяновская область, Карсунский район, р.п.Карсун, пер. Языкова, д. 1		
Изм.	Колуч.	Лист	№ док.	Подп.	Дата	Основная часть проекта межевания. Чертеж межевания территории.		
ГИП	Карягин					Границы образуемых и изменяемых земельных участков	Стадия	Лист
ГАП	Зайцев						П	
Разработал	Карягин					ЗАО "ИКНЗР"		
Н. контроль	Зайцев							

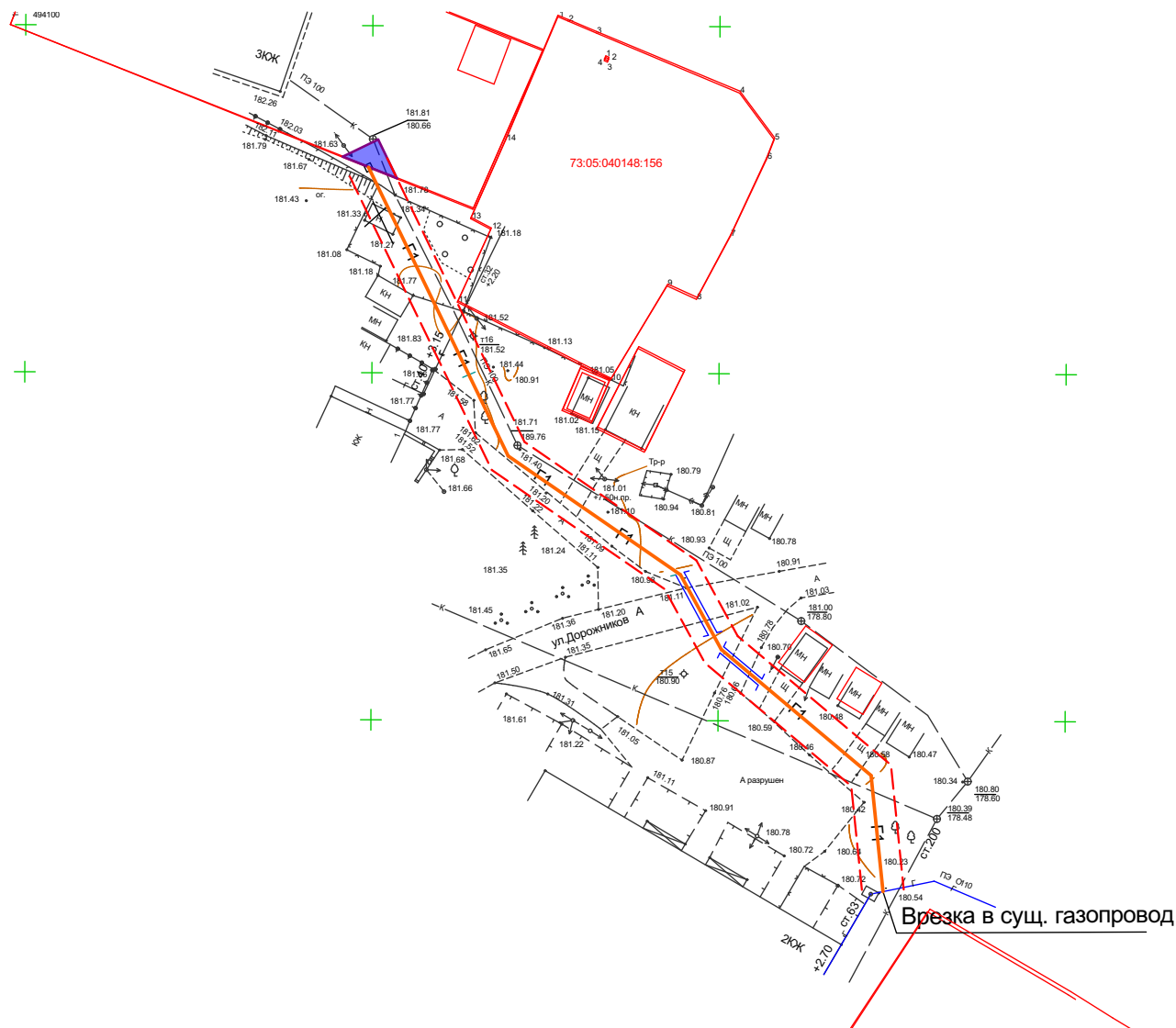
Основная часть проекта межевания.

Чертеж межевания территории.

Границы зон действия публичных сервитутов (1:1000).

Газопровод-ввод от точки врезки по ул.Куйбышева до границы земельного участка жилого дома по адресу Ульяновская область, Карсунский район, р.п.Карсун, пер. Языкова, д. 1

Приложение №9
к постановлению Администрации р.п. Карсун
от " " 2017г.
№



Условные обозначения:



красные линии линейного объекта;



границы существующих земельных участков, зарегистрированных в ГКН, номер земельного участка п/п;



границы зон действия публичных сервитутов;



объект планируемого размещения местного значения (газопровод);

Согласовано

Взам. инв. №

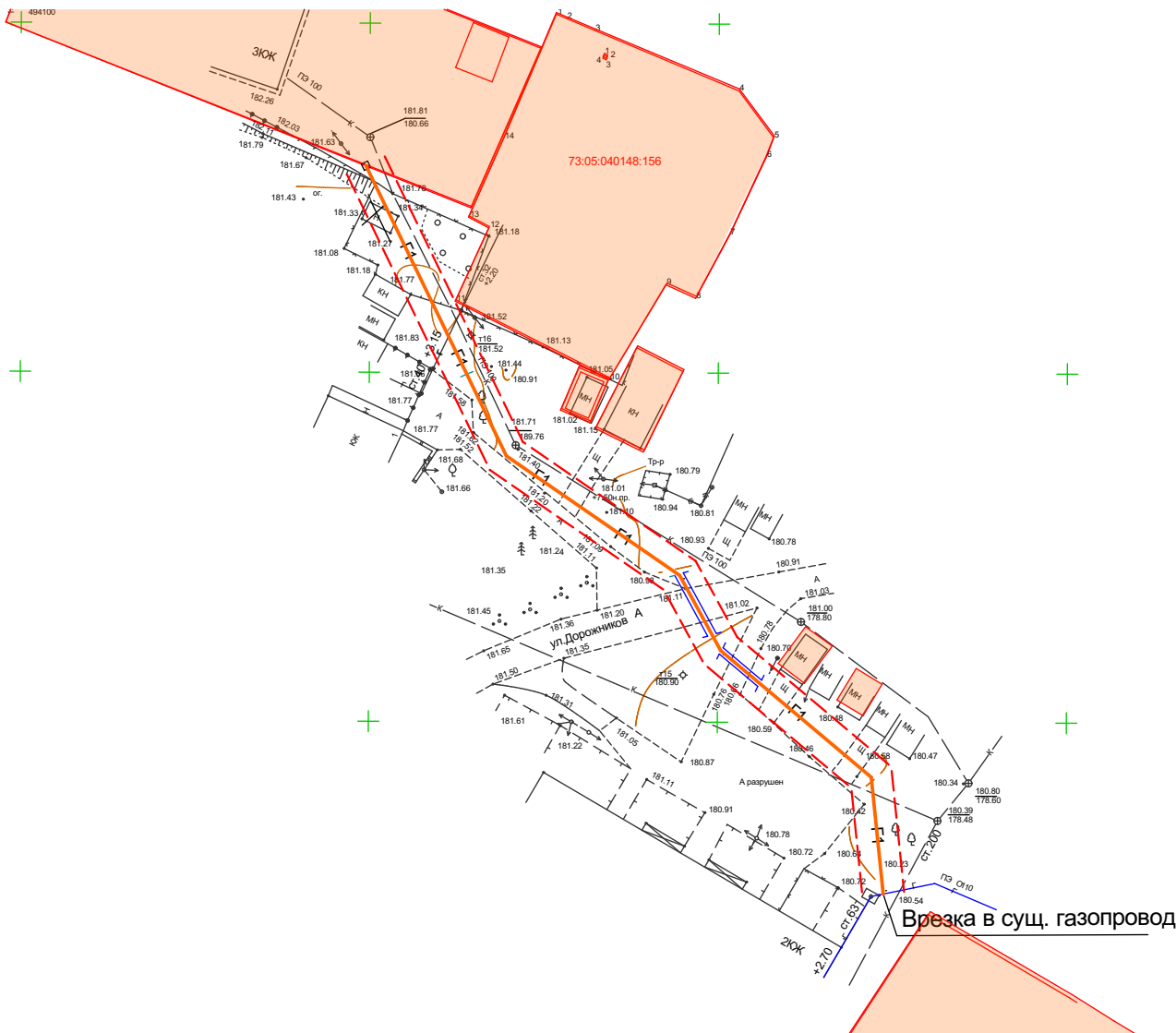
Подп. и дата

Инв. № подл.

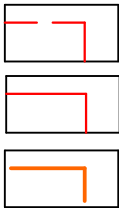
				Газопровод-ввод от точки врезки по ул.Куйбышева до границы земельного участка жилого дома по адресу Ульяновская область, Карсунский район, р.п.Карсун, пер. Языкова, д. 1			
Изм.	Колуч.	Лист	№ док.	Подп.	Дата	Основная часть проекта межевания.	
ГИА	Карягин	30				Чертеж межевания территории.	
ГИА	Зайцев	30				Границы зон действия публичных сервитутов	
Разработал	Карягин	30				Границы зон действия публичных сервитутов	
Н. контроль	Зайцев	30				Границы зон действия публичных сервитутов	
						Стадия	Лист
						П	
						Листов	
						3АО "ИКНЗР"	

Материалы по обоснованию проекта межевания.
Чертеж межевания территории.
Границы существующих земельных участков (1:1000).

Газопровод-ввод от точки врезки по ул.Куйбышева до границы земельного участка жилого дома по адресу Ульяновская область, Карсунский район, р.п.Карсун, пер. Языкова, д. 1







Условные обозначения:



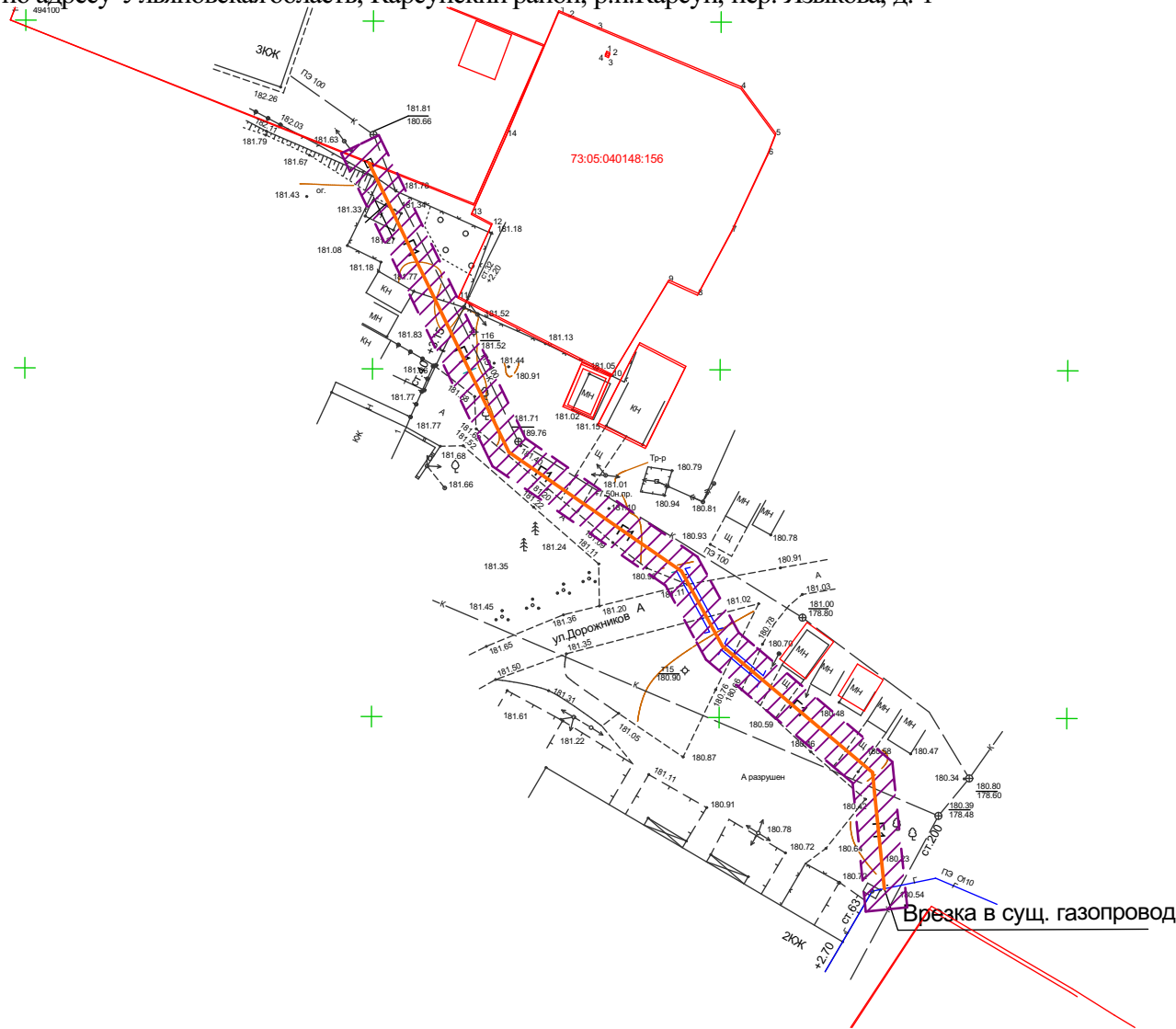
- красные линии линейного объекта;
- границы существующих земельных участков, зарегистрированных в ГКН, номер земельного участка п/п;
- объект планируемого размещения местного значения (газопровод);

Согласовано					
Инов. № подл.	Инв. № подл.	Подп. и дата	Взам. инв. №		




						Газопровод-ввод от точки врезки по ул.Куйбышева до границы земельного участка жилого дома по адресу Ульяновская область, Карсунский район, р.п.Карсун, пер. Языкова, д. 1					
Изм. Колуч.		Лист № док.		Подп.	Дата	Материалы по обоснованию проекта межевания.			Стадия	Лист	Листов
ГИП ГАП		Карягин Зайцев		 					П		
Разработал		Карягин				Границы существующих земельных участков			ЗАО "ИКНЗР"		
Н. контроль		Зайцев									

Материалы по обоснованию проекта межевания.
Чертеж межевания территории.
Границы зон с особыми условиями использования территорий (1:1000).





Газопровод-ввод от точки врезки по ул.Куйбышева до границы земельного участка жилого дома по адресу Ульяновская область, Карсунский район, р.п.Карсун, пер. Языкова, д. 1



Условные обозначения:

-  объект планируемого размещения местного значения (газопровод);
-  границы зон с особыми условиями использования территории, (охранные зоны распределительных газопроводов);
-  границы существующих земельных участков, зарегистрированных в ГКН, номер земельного участка п/п;

Согласовано					
Инв. № подл.	Подп. и дата	Взам. инв. №			

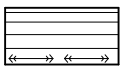
					Газопровод-ввод от точки врезки по ул.Куйбышева до границы земельного участка жилого дома по адресу Ульяновская область, Карсунский район, р.п.Карсун, пер. Языкова, д. 1			
		Изм.	Колуч.	Лист	№ док.	Подп.	Дата	
		ГИП		Карягин				
		ГАП		Зайцев				
		Разработал		Карягин				
		Н. контроль		Зайцев				
				Материалы по обоснованию проекта межевания.				Стадия
				Границы зон с особыми условиями использования территорий				Лист
								Листов
								П
								ЗАО "ИКНЗР"

Материалы по обоснованию проекта межевания.
Чертеж межевания территории.
Местоположение существующих объектов капитального строительства (1:1000).

Газопровод-ввод от точки врезки по ул.Куйбышева до границы земельного участка жилого дома по адресу Ульяновская область, Карсунский район, р.п.Карсун, пер. Языкова, д. 1



Условные обозначения:



линии, обозначающие дороги, улицы, проезды, линии связи, объекты инженерной и транспортной инфраструктуры, проходы к водным объектам общего пользования и их береговым полосам;



существующие объекты капитального строительства;



красные линии линейного объекта;







объект планируемого размещения местного значения (газопровод);







границы существующих земельных участков, зарегистрированных в ГКН, номер земельного участка п/п;

Согласовано					
Инов. № подл.	Подп. и дата	Взам. инв. №			

						Газопровод-ввод от точки врезки по ул.Куйбышева до границы земельного участка жилого дома по адресу Ульяновская область, Карсунский район, р.п.Карсун, пер. Языкова, д. 1			
Изм.	Колуч.	Лист	№ док.	Подп.	Дата	Материалы по обоснованию проекта межевания.	Стадия	Лист	Листов
ГИП		Карягин					П		
ГАП		Зайцев				Местоположение существующих объектов капитального строительства	ЗАО "ИКНЗР"		
Разработал		Карягин							
Н. контроль		Зайцев							

Газопровод-ввод от точки врезки по ул.Куйбышева до границы земельного участка жилого дома по адресу Ульяновская область, Карсунский район, р.п.Карсун, пер. Языкова, д. 1



Подп. и дата						Газопровод-ввод от точки врезки по ул.Куйбышева до границы земельного участка жилого дома по адресу Ульяновская область, Карсунский район, р.п.Карсун, пер. Языкова, д. 1			
	Изм.	Кол.уч.	Лист	№ док.	Подп.		Дата		
Инв. № подл.	ГИП		Карягин			Материалы по обоснованию проекта межевания.	Стадия	Лист	Листов
	ГАП		Зайцев				П		
	Разработал		Карягин			Границы особо охраняемых природных территорий	ЗАО "ИКНЗР"		
	Н. контроль		Зайцев						

Газопровод-ввод от точки врезки по ул.Куйбышева до границы земельного участка жилого дома по адресу Ульяновская область, Карсунский район, р.п.Карсун, пер. Языкова, д. 1

