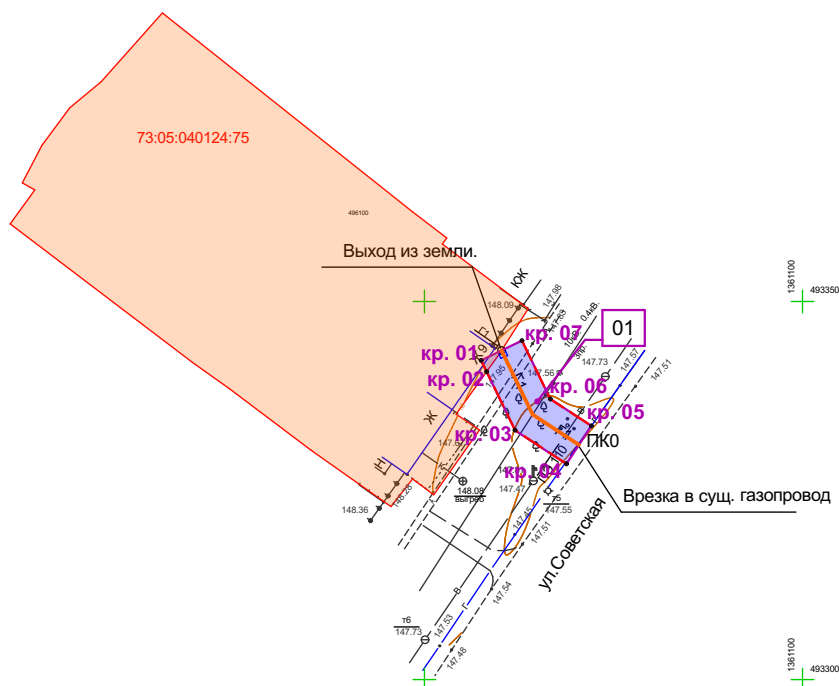


Газопровод-ввод от точки врезки по ул.Советская до границы земельного участка жилого дома по адресу:
Ульяновская область, Карсунский район, р.п. Карсун, ул. Советская, д.9





Приложение №1
к постановлению Администрации р.п. Карсун
от " ____ " _____ 2017г.
№ _____



1	2	3
4	5	6

⊕ кр.01-01

координаты поворотных точек

Подп. и дата						Газопровод-ввод от точки врезки по ул.Советская до границы земельного участка жилого дома по адресу: Ульяновская область, Карсунский район, р.п. Карсун, ул. Советская, д.9		
	Изм.	Колуч.	Лист	№доку.	Подп.		Дата	
Инв. № подл.	ГИП		Карягин		Основная часть проекта планировки.	Стадия	Лист	Листов
	ГАП		Зайцев			П		
	Разработал		Карягин		Чертеж планировки территории	ЗАО "ИКНЗР"		
	Н. контроль		Зайцев					

Материалы по обоснованию проекта планировки.





Фрагмент карты планировочной структуры территорий городского округа (1:10000).

Газопровод-ввод от точки врезки по ул.Советская до границы земельного участка жилого дома по адресу: Ульяновская область, Карсунский район, р.п. Карсун, ул. Советская, д.9

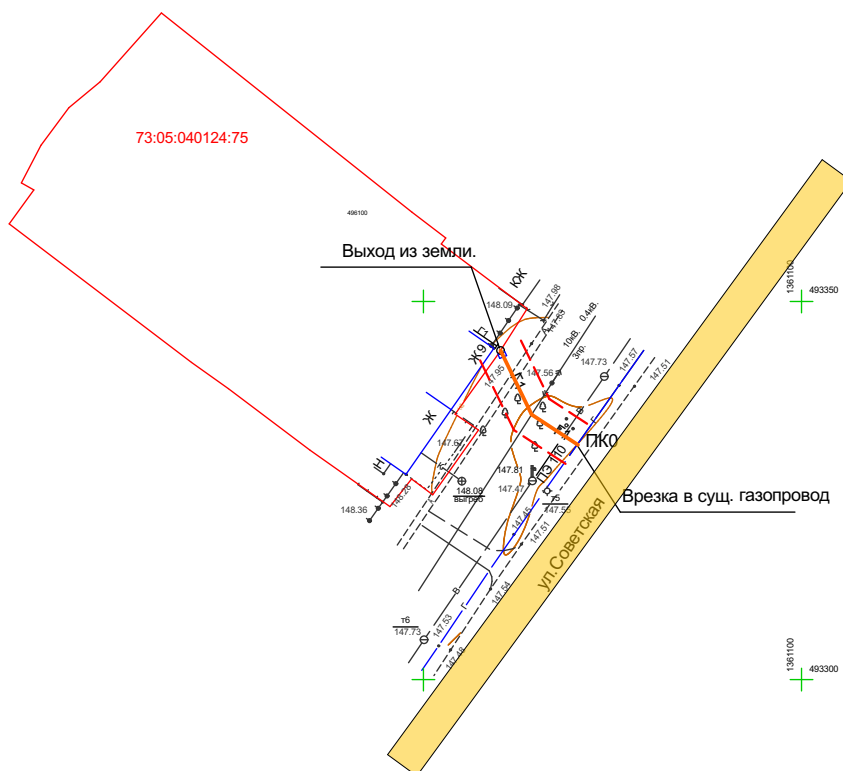


Проектируемая территория

Согласовано					
Инв. № подл.	Подп. и дата	Взам. инв. №			

						Газопровод-ввод от точки врезки по ул.Советская до границы земельного участка жилого дома по адресу: Ульяновская область, Карсунский район, р.п. Карсун, ул. Советская, д.9			
Изм.	Колуч.	Лист	№ док.	Подп.	Дата	Материалы по обоснованию проекта планировки.	Стадия	Лист	Листов
ГИП	Карягин						П		
ГАП	Зайцев					Фрагмент карты планировочной структуры территорий городского округа	ЗАО "ИКНЗР"		
Разработал	Карягин								
Н. контроль	Зайцев								

Газопровод-ввод от точки врезки по ул.Советская до границы земельного участка жилого дома по адресу:
Ульяновская область, Карсунский район, р.п. Карсун, ул. Советская, д.9

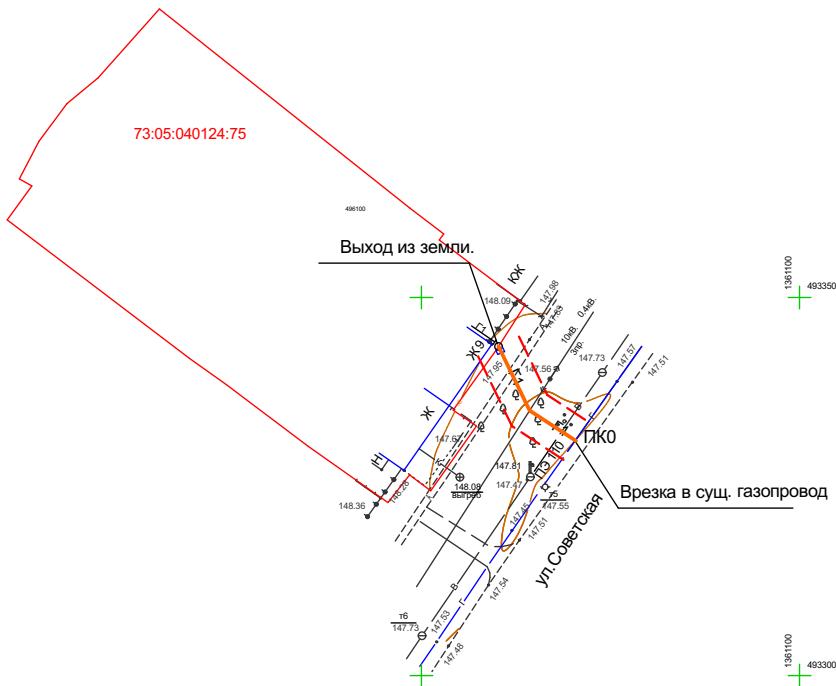


границы существующих земельных участков, зарегистрированных в ГКН,
номер земельного участка п/п;

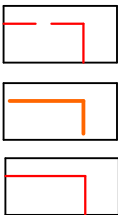
Согласовано

Материалы по обоснованию проекта планировки.
Схема границ территорий объектов культурного наследия (1:1000).

Газопровод-ввод от точки врезки по ул.Советская до границы земельного участка жилого дома по адресу:
Ульяновская область, Карсунский район, р.п. Карсун, ул. Советская, д.9







Условные обозначения:

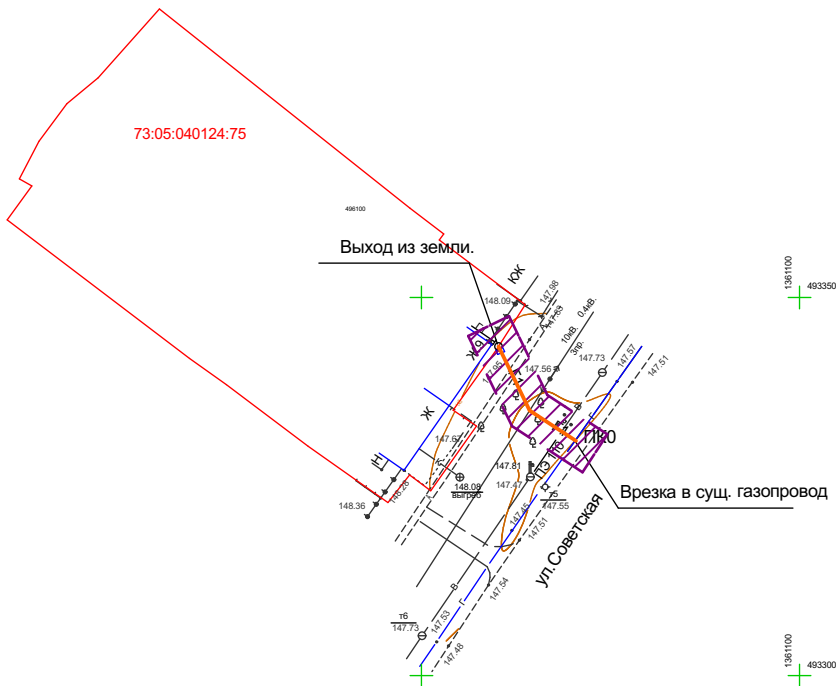


- красные линии линейного объекта;
- объект планируемого размещения местного значения (газопровод);
- границы существующих земельных участков, зарегистрированных в ГКН, номер земельного участка п/п;

Примечание: на проектируемой территории границы объектов культурного наследия не установлены.

Подп. и дата						Газопровод-ввод от точки врезки по ул.Советская до границы земельного участка жилого дома по адресу: Ульяновская область, Карсунский район, р.п. Карсун, ул. Советская, д.9			
	Изм.	Кол.уч.	Лист	№док.	Подп.		Дата		
Инв. № подл.	ГИП	Карягин				Материалы по обоснованию проекта планировки.	Стадия	Лист	Листов
	ГАП	Зайцев					П		
	Разработал	Карягин				Схема границ территорий объектов культурного наследия	ЗАО "ИКНЗР"		
	Н. контроль	Зайцев							

Материалы по обоснованию проекта планировки.
Схема границ зон с особыми условиями использования территории (1:1000).
Газопровод-ввод от точки врезки по ул.Советская до границы земельного участка жилого дома по адресу:
Ульяновская область, Карсунский район, р.п. Карсун, ул. Советская, д.9



Условные обозначения:



объект планируемого размещения местного значения (газопровод);







границы зон с особыми условиями использования территории,
(охранные зоны распределительных газопроводов);

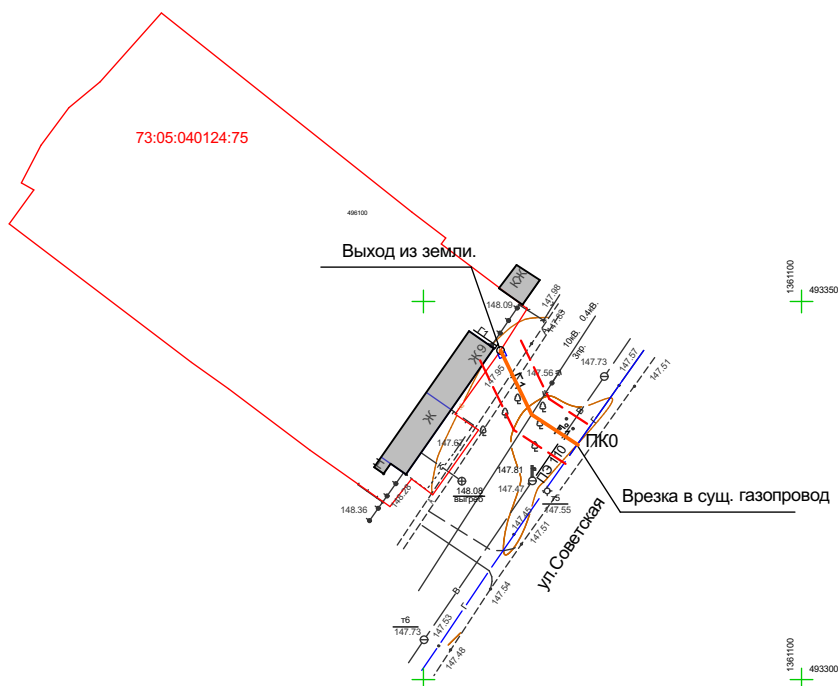


границы существующих земельных участков, зарегистрированных в ГКН,
номер земельного участка п/п;

Согласовано					
Инв. № подл.	Подп. и дата	Взам. инв. №			

						Газопровод-ввод от точки врезки по ул.Советская до границы земельного участка жилого дома по адресу: Ульяновская область, Карсунский район, р.п. Карсун, ул. Советская, д.9					
Изм. Колуч.		Лист № док.		Подп.	Дата	Материалы по обоснованию проекта планировки.			Стадия	Лист	Листов
ГИП		Карягин							П		
ГАП		Зайцев				Схема границ зон с особыми условиями использования территории			ЗАО "ИКНЗР"		
Разработал		Карягин									
Н. контроль		Зайцев									





Газопровод-ввод от точки врезки по ул.Советская до границы земельного участка жилого дома по адресу:
Ульяновская область, Карсунский район, р.п. Карсун, ул. Советская, д.9



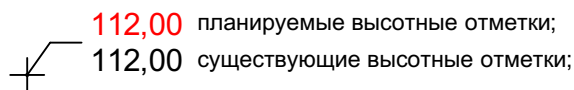
A vertical line with four horizontal segments. The first segment from the top is labeled '1'. The second segment is labeled '2'. The third segment is labeled '3'. The fourth segment is labeled '4'. Below the line, there are two double-headed arrows. The first arrow spans the width of the first two segments and is labeled '5'. The second arrow spans the width of the last two segments and is labeled '7'.



границы существующих земельных участков, зарегистрированных в ГКН,
номер земельного участка п/п;

Подп. и дата						Газопровод-ввод от точки врезки по ул.Советская до границы земельного участка жилого дома по адресу: Ульяновская область, Карсунский район, р.п. Карсун, ул. Советская, д.9		
	Изм.	Колуч.	Лист	№доку.	Подп.		Дата	
Инв. № подл.	ГИП		Карягин		Материалы по обоснованию проекта планировки.	Стадия	Лист	Листов
	ГАП		Зайцев			П		
	Разработал		Карягин		Схема, отображающая местоположение существующих объектов капитального строительства	ЗАО "ИКНЗР"		
	Н. контроль		Зайцев					

Газопровод-ввод от точки врезки по ул.Советская до границы земельного участка жилого дома по адресу:
Ульяновская область, Карсунский район, р.п. Карсун, ул. Советская, д.9

[illegible]

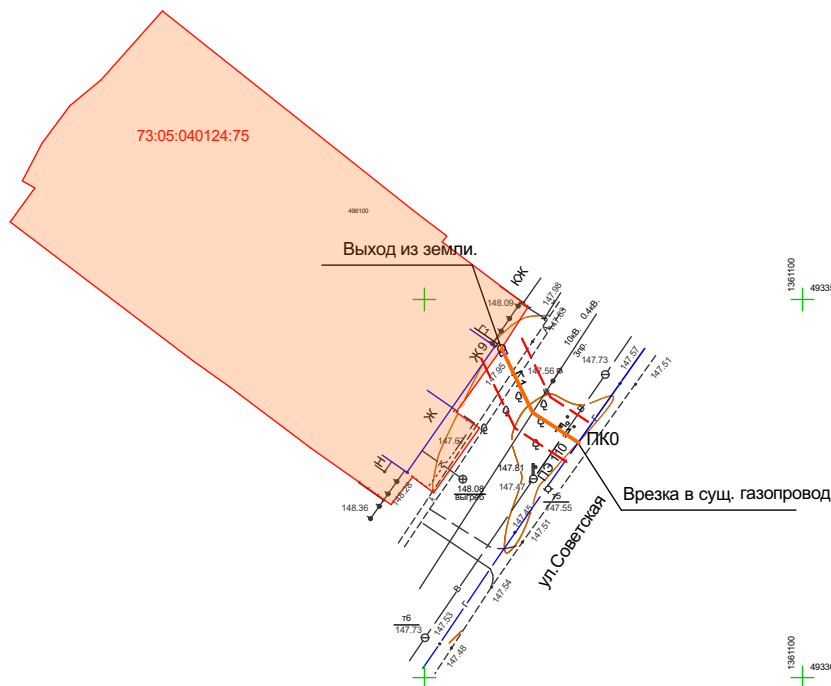
Основная часть проекта межевания.

Чертеж межевания территории.

Границы планируемых и существующих элементов планировочной структуры (1:1000).

Газопровод-ввод от точки врезки по ул.Советская до границы земельного участка жилого дома по адресу: Ульяновская область, Карсунский район, р.п. Карсун, ул. Советская, д.9

Приложение №5
к постановлению Администрации р.п. Карсун
от " " 2017г.
№



Условные обозначения:



красные линии линейного объекта;




линии, обозначающие дороги, улицы, проезды, линии связи, объекты инженерной и транспортной инфраструктур, проходы к водным объектам общего пользования и их береговым полосам;



территории элементов планировочной структуры (кварталы для застройки)



объект планируемого размещения местного значения (газопровод);



границы существующих земельных участков, зарегистрированных в ГКН, номер земельного участка п/п;

Согласовано

Взам. инв. №

Подп. и дата

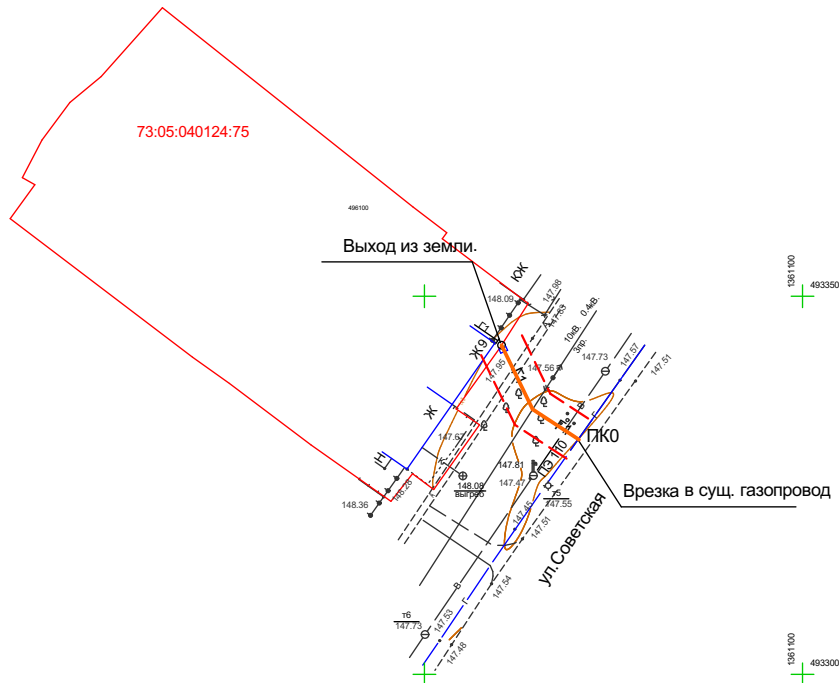
Инв. № подл.

						Газопровод-ввод от точки врезки по ул.Советская до границы земельного участка жилого дома по адресу: Ульяновская область, Карсунский район, р.п. Карсун, ул. Советская, д.9		
Изм.	Колуч.	Лист	№ док.	Подп.	Дата			
ГИП	Карягин					Основная часть проекта межевания. Чертеж межевания территории.	Стадия	Лист
ГАП	Зайцев						П	
Разработал	Карягин					Границы планируемых и существующих элементов планировочной структуры	ЗАО "ИКНЗР"	
Н. контроль	Зайцев							

Инв. № подл.

Газопровод-ввод от точки врезки по ул.Советская до границы земельного участка жилого дома по адресу:
Ульяновская область, Карсунский район, р.п. Карсун, ул. Советская, д.9

Приложение №7
к постановлению Администрации р.п. Карсун
от "___" _____ 2017г.
№ _____



границы существующих земельных участков, зарегистрированных в ГКН,
номер земельного участка п/п;

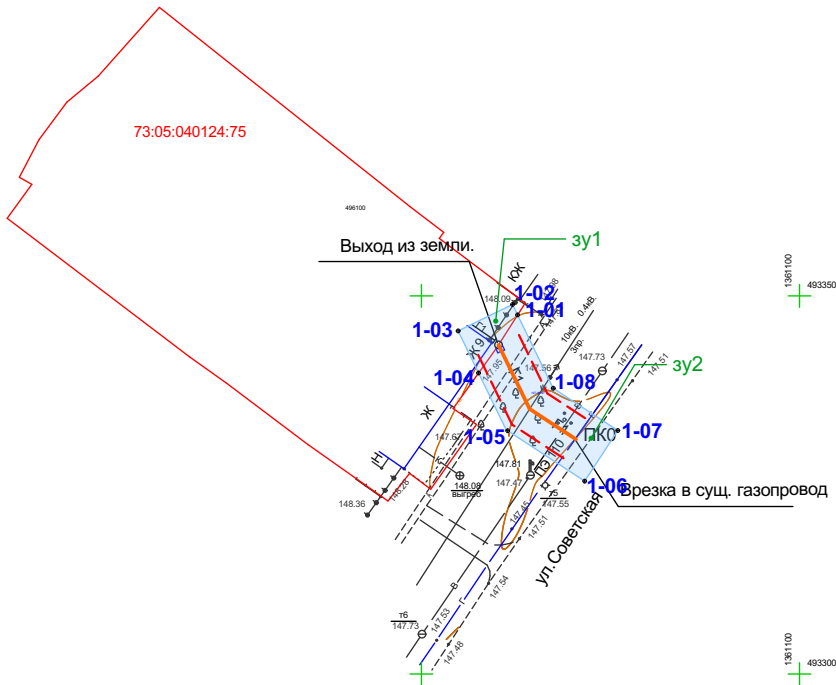
Примечание: проектом планировки линии отступа от красных линий не установлены.

[illegible]

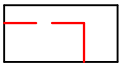
Основная часть проекта межевания.
Чертеж межевания территории.
Границы образуемых и изменяемых земельных участков (1:1000).

Газопровод-ввод от точки врезки по ул.Советская до границы земельного участка жилого дома по адресу:
Ульяновская область, Карсунский район, р.п. Карсун, ул. Советская, д.9

Приложение №8
к постановлению Администрации р.п. Карсун
от " " 2017г.
№



Условные обозначения:



красные линии линейного объекта;




линии, обозначающие дороги, улицы, проезды, линии связи, объекты инженерной и транспортной инфраструктур, проходы к водным объектам общего пользования и их береговым полосам;



координаты поворотных точек







объект планируемого размещения местного значения (газопровод);



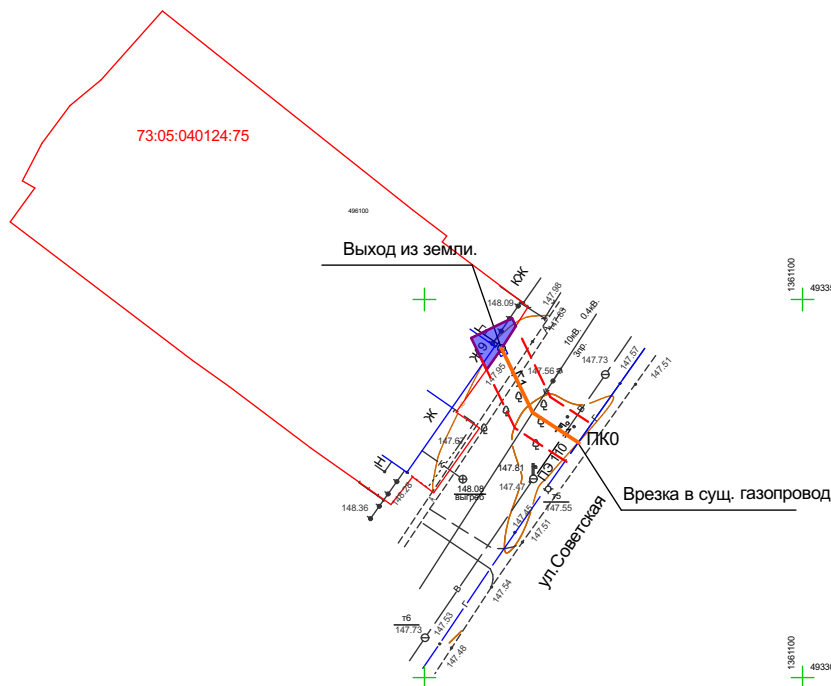
полоса отвода (временная на период строительства);

Согласовано				
Инов. № подл.	Подп. и дата	Взам. инв. №		





						Газопровод-ввод от точки врезки по ул.Советская до границы земельного участка жилого дома по адресу: Ульяновская область, Карсунский район, р.п. Карсун, ул. Советская, д.9				
Изм. Колуч.		Лист №докум.		Подп.	Дата	Основная часть проекта межевания. Чертеж межевания территории.				
ГИП		Карягин								
ГАП		Зайцев				П				
Разработал		Карягин				Границы образуемых и изменяемых земельных участков				
Н. контроль		Зайцев								
						ЗАО "ИКНЗР"				

Газопровод-ввод от точки врезки по ул.Советская до границы земельного участка жилого дома по адресу:
Ульяновская область, Карсунский район, р.п. Карсун, ул. Советская, д.9

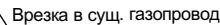
Приложение №9
к постановлению Администрации р.п. Карсун
от "___" _____ 2017г.
№ _____







объект планируемого размещения местного значения (газопровод);

Подп. и дата						Газопровод-ввод от точки врезки по ул.Советская до границы земельного участка жилого дома по адресу: Ульяновская область, Карсунский район, р.п. Карсун, ул. Советская, д.9			
	Изм.	Кол.уч.	Лист	№ док.	Подп.		Дата		
Инв. № подл.	ГИП		Карягин			Основная часть проекта межевания. Чертеж межевания территории.	Стадия	Лист	Листов
	ГАП		Зайцев				П		
	Разработал		Карягин			Границы зон действия публичных сервитутов	ЗАО "ИКНЗР"		
	Н. контроль		Зайцев						

Газопровод-ввод от точки врезки по ул.Советская до границы земельного участка жилого дома по адресу:
Ульяновская область, Карсунский район, р.п. Карсун, ул. Советская, д.9

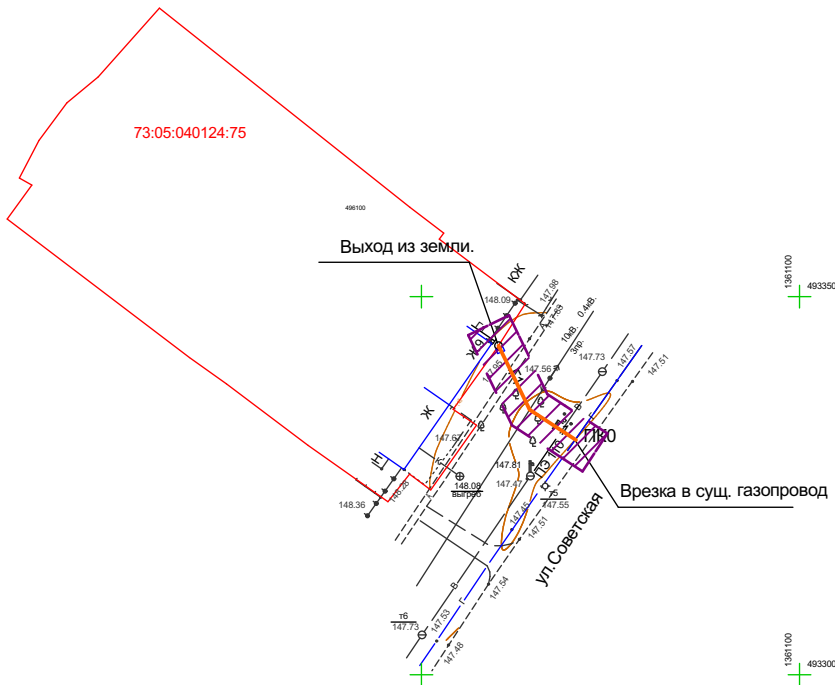


объект планируемого размещения местного значения (газопровод);

						Газопровод-ввод от точки врезки по ул.Советская до границы земельного участка жилого дома по адресу: Ульяновская область, Карсунский район, р.п. Карсун, ул. Советская, д.9			
Изм.	Колуч.	Лист	Модок.	Подп.	Дата	Материалы по обоснованию проекта межевания.	Стадия	Лист	Листов
ГИП		Карягин					П		
ГАП		Зайцев							
Разработал		Карягин				Границы существующих земельных участков	ЗАО "ИЖНЗР"		
Н. контроль		Зайцев							

Материалы по обоснованию проекта межевания.
Чертеж межевания территории.
Границы зон с особыми условиями использования территорий (1:1000).





Газопровод-ввод от точки врезки по ул.Советская до границы земельного участка жилого дома по адресу:
Ульяновская область, Карсунский район, р.п. Карсун, ул. Советская, д.9



Условные обозначения:

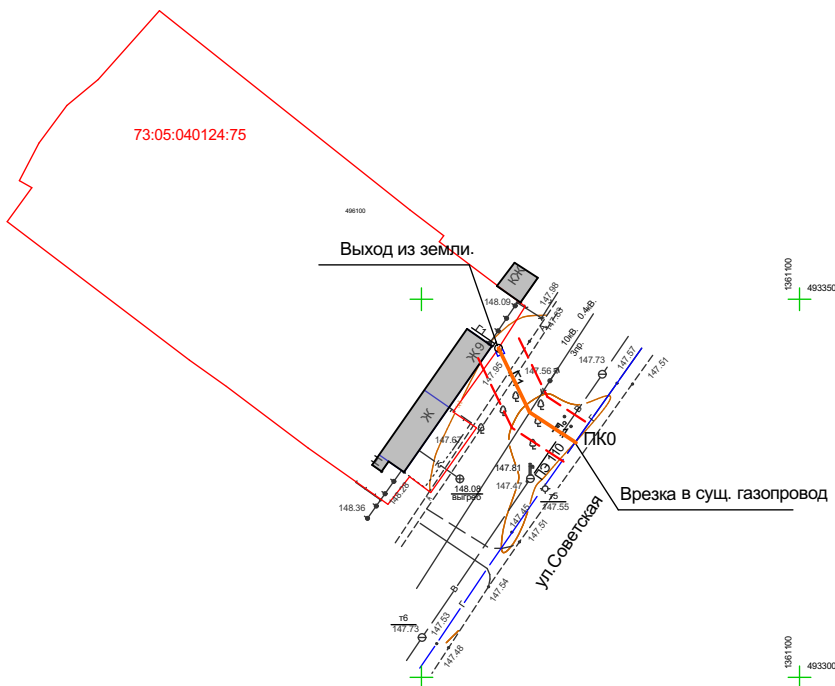
- объект планируемого размещения местного значения (газопровод);
- границы зон с особыми условиями использования территории, (охранные зоны распределительных газопроводов);
- границы существующих земельных участков, зарегистрированных в ГКН, номер земельного участка п/п;

Согласовано					
Инв. № подл.	Подп. и дата	Взам. инв. №			

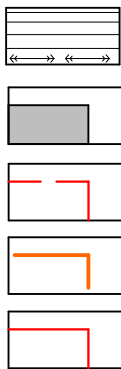
						Газопровод-ввод от точки врезки по ул.Советская до границы земельного участка жилого дома по адресу: Ульяновская область, Карсунский район, р.п. Карсун, ул. Советская, д.9			
Изм.	Колуч.	Лист	№ док.	Подп.	Дата	Материалы по обоснованию проекта межевания.	Стадия	Лист	Листов
ГИП		Карягин					П		
ГАП		Зайцев				Границы зон с особыми условиями использования территорий	ЗАО "ИКНЗР"		
Разработал		Карягин							
Н. контроль		Зайцев							

Материалы по обоснованию проекта межевания.
Чертеж межевания территории.
Местоположение существующих объектов капитального строительства (1:1000).

Газопровод-ввод от точки врезки по ул.Советская до границы земельного участка жилого дома по адресу:
Ульяновская область, Карсунский район, р.п. Карсун, ул. Советская, д.9







Условные обозначения:



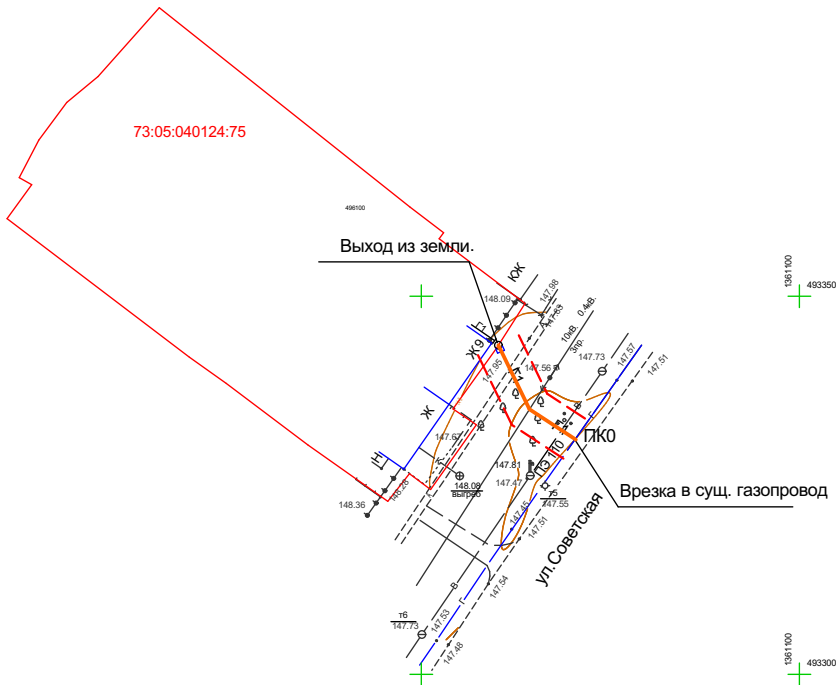
- линии, обозначающие дороги, улицы, проезды, линии связи, объекты инженерной и транспортной инфраструктуры, проходы к водным объектам общего пользования и их береговым полосам;
- существующие объекты капитального строительства;
- красные линии линейного объекта;
- объект планируемого размещения местного значения (газопровод);
- границы существующих земельных участков, зарегистрированных в ГКН, номер земельного участка п/п;

Согласовано					
Инов. № подл.	Подп. и дата	Взам. инв. №			

						Газопровод-ввод от точки врезки по ул.Советская до границы земельного участка жилого дома по адресу: Ульяновская область, Карсунский район, р.п. Карсун, ул. Советская, д.9			
Изм. Колуч.		Лист № док.		Подп.	Дата				
ГИП		Карягин				Материалы по обоснованию проекта межевания.	Стадия	Лист	Листов
ГАП		Зайцев					П		
Разработал		Карягин				Местоположение существующих объектов капитального строительства	ЗАО "ИКНЗР"		
Н. контроль		Зайцев							

Материалы по обоснованию проекта межевания.
Чертеж межевания территории.
Границы особо охраняемых природных территорий (1:1000).

Газопровод-ввод от точки врезки по ул.Советская до границы земельного участка жилого дома по адресу:
Ульяновская область, Карсунский район, р.п. Карсун, ул. Советская, д.9



Условные обозначения:



линии, обозначающие дороги, улицы, проезды, линии связи, объекты инженерной и транспортной инфраструктур, проходы к водным объектам общего пользования и их береговым полосам;



красные линии линейного объекта;



объект планируемого размещения местного значения (газопровод);



границы существующих земельных участков, зарегистрированных в ГКН, номер земельного участка п/п;

Примечание: на проектируемой территории границы особо охраняемых природных территорий не установлены.

Согласовано					
Инов. № подл.	Подп. и дата	Взам. инв. №			

					Газопровод-ввод от точки врезки по ул.Советская до границы земельного участка жилого дома по адресу: Ульяновская область, Карсунский район, р.п. Карсун, ул. Советская, д.9			
		Изм. Колуч.	Лист №док.	Подп.	Дата	Материалы по обоснованию проекта межевания.		
		ГИП	Карягин					
		ГАП	Зайцев			Границы особо охраняемых природных территорий		
		Разработал	Карягин					
		Н. контроль	Зайцев			ЗАО "ИКНЗР"		
						Стадия	Лист	Листов
						П		

Границы территорий объектов культурного наследия (1:1000).

[illegible]

Примечание: на проектируемой территории границы объектов культурного наследия не установлены.

Согласовано																																																																																																																																																																																																																																																																																																																																																																																																																																																																																																																																																																																																																																																																																																																																																																																																																																																																																																																																																																																																																																																																																																																																																																																																																																																																																																																																																																																																																																																			
-------------	--	--	--	--	--	--	--	--	--	--	--	--	--	--	--	--	--	--	--	--	--	--	--	--	--	--	--	--	--	--	--	--	--	--	--	--	--	--	--	--	--	--	--	--	--	--	--	--	--	--	--	--	--	--	--	--	--	--	--	--	--	--	--	--	--	--	--	--	--	--	--	--	--	--	--	--	--	--	--	--	--	--	--	--	--	--	--	--	--	--	--	--	--	--	--	--	--	--	--	--	--	--	--	--	--	--	--	--	--	--	--	--	--	--	--	--	--	--	--	--	--	--	--	--	--	--	--	--	--	--	--	--	--	--	--	--	--	--	--	--	--	--	--	--	--	--	--	--	--	--	--	--	--	--	--	--	--	--	--	--	--	--	--	--	--	--	--	--	--	--	--	--	--	--	--	--	--	--	--	--	--	--	--	--	--	--	--	--	--	--	--	--	--	--	--	--	--	--	--	--	--	--	--	--	--	--	--	--	--	--	--	--	--	--	--	--	--	--	--	--	--	--	--	--	--	--	--	--	--	--	--	--	--	--	--	--	--	--	--	--	--	--	--	--	--	--	--	--	--	--	--	--	--	--	--	--	--	--	--	--	--	--	--	--	--	--	--	--	--	--	--	--	--	--	--	--	--	--	--	--	--	--	--	--	--	--	--	--	--	--	--	--	--	--	--	--	--	--	--	--	--	--	--	--	--	--	--	--	--	--	--	--	--	--	--	--	--	--	--	--	--	--	--	--	--	--	--	--	--	--	--	--	--	--	--	--	--	--	--	--	--	--	--	--	--	--	--	--	--	--	--	--	--	--	--	--	--	--	--	--	--	--	--	--	--	--	--	--	--	--	--	--	--	--	--	--	--	--	--	--	--	--	--	--	--	--	--	--	--	--	--	--	--	--	--	--	--	--	--	--	--	--	--	--	--	--	--	--	--	--	--	--	--	--	--	--	--	--	--	--	--	--	--	--	--	--	--	--	--	--	--	--	--	--	--	--	--	--	--	--	--	--	--	--	--	--	--	--	--	--	--	--	--	--	--	--	--	--	--	--	--	--	--	--	--	--	--	--	--	--	--	--	--	--	--	--	--	--	--	--	--	--	--	--	--	--	--	--	--	--	--	--	--	--	--	--	--	--	--	--	--	--	--	--	--	--	--	--	--	--	--	--	--	--	--	--	--	--	--	--	--	--	--	--	--	--	--	--	--	--	--	--	--	--	--	--	--	--	--	--	--	--	--	--	--	--	--	--	--	--	--	--	--	--	--	--	--	--	--	--	--	--	--	--	--	--	--	--	--	--	--	--	--	--	--	--	--	--	--	--	--	--	--	--	--	--	--	--	--	--	--	--	--	--	--	--	--	--	--	--	--	--	--	--	--	--	--	--	--	--	--	--	--	--	--	--	--	--	--	--	--	--	--	--	--	--	--	--	--	--	--	--	--	--	--	--	--	--	--	--	--	--	--	--	--	--	--	--	--	--	--	--	--	--	--	--	--	--	--	--	--	--	--	--	--	--	--	--	--	--	--	--	--	--	--	--	--	--	--	--	--	--	--	--	--	--	--	--	--	--	--	--	--	--	--	--	--	--	--	--	--	--	--	--	--	--	--	--	--	--	--	--	--	--	--	--	--	--	--	--	--	--	--	--	--	--	--	--	--	--	--	--	--	--	--	--	--	--	--	--	--	--	--	--	--	--	--	--	--	--	--	--	--	--	--	--	--	--	--	--	--	--	--	--	--	--	--	--	--	--	--	--	--	--	--	--	--	--	--	--	--	--	--	--	--	--	--	--	--	--	--	--	--	--	--	--	--	--	--	--	--	--	--	--	--	--	--	--	--	--	--	--	--	--	--	--	--	--	--	--	--	--	--	--	--	--	--	--	--	--	--	--	--	--	--	--	--	--	--	--	--	--	--	--	--	--	--	--	--	--	--	--	--	--	--	--	--	--	--	--	--	--	--	--	--	--	--	--	--	--	--	--	--	--	--	--	--	--	--	--	--	--	--	--	--	--	--	--	--	--	--	--	--	--	--	--	--	--	--	--	--	--	--	--	--	--	--	--	--	--	--	--	--	--	--	--	--	--	--	--	--	--	--	--	--	--	--	--	--	--	--	--	--	--	--	--	--	--	--	--	--	--	--	--	--	--	--	--	--	--	--	--	--	--	--	--	--	--	--	--	--	--	--	--	--	--	--	--	--	--	--	--	--	--	--	--	--	--	--	--	--	--	--	--	--	--	--	--	--	--	--	--	--	--	--	--	--	--	--	--	--	--	--	--	--	--	--	--	--	--	--	--	--	--	--	--	--	--	--	--	--	--	--	--	--	--	--	--	--	--	--	--	--	--	--	--	--	--	--	--	--	--	--	--	--	--	--	--	--	--	--	--	--	--	--	--	--	--	--	--	--	--	--	--	--	--	--	--	--	--	--	--	--	--	--	--	--	--	--	--	--	--	--	--	--	--	--	--	--	--	--	--	--	--	--	--	--	--	--	--	--	--	--	--	--	--	--	--	--	--	--	--	--	--	--	--	--	--	--	--	--	--	--	--	--	--	--	--	--	--	--	--	--	--	--	--	--	--	--	--	--	--	--	--	--	--	--	--	--	--	--	--	--	--	--	--	--	--	--	--	--	--	--	--	--	--	--	--	--	--	--	--	--	--	--	--	--	--	--	--	--	--	--	--	--	--	--	--	--	--	--	--	--	--	--	--	--	--	--	--	--	--	--	--	--	--	--	--	--	--	--	--	--	--	--	--	--	--	--	--	--	--	--	--	--	--	--	--	--	--	--	--	--	--	--	--	--	--	--	--	--	--	--	--	--	--	--	--	--	--	--	--	--	--	--	--	--	--	--	--	--	--	--	--	--	--	--	--	--	--	--	--	--	--	--	--	--	--	--	--	--	--	--	--	--	--	--	--	--	--	--	--	--	--	--	--	--	--	--	--	--	--	--	--	--	--	--	--	--	--	--	--	--	--	--	--	--	--	--	--	--	--	--	--	--	--	--	--	--	--	--	--	--	--	--	--	--	--	--	--	--	--	--	--	--	--	--	--	--	--	--	--	--	--	--	--	--	--	--	--	--	--	--	--	--	--	--	--	--	--	--	--	--	--	--	--	--	--	--	--	--	--	--	--	--	--	--	--	--	--	--	--	--	--	--