

Приложение №1
к постановлению Администрации р.п. Карсун
от "___" _____ 2017г.
№ _____

Врезка в сущ. газ-д п/д

Выход из земли

кр. 01, кр. 02, кр. 03, кр. 04

ГРП

73.05.040138:18





73.05.040139:55

73.05.040139:85

73.05.040139:84

1380400, 482500, 1380300, 482400

координаты поворотных точек





						Газопровод-ввод от точки врезки по ул. Советская до границы земельного участка жилого дома по адресу: Ульяновская область, Карсунский район, р.п.Карсун, ул. Советская д. 70			
Изм.	Колуч.	Лист	№докум.	Подп.	Дата	Основная часть проекта планировки.	Стадия	Лист	Листов
ГИП		Карягин					П		
ГАП		Зайцев							
Разработал		Карягин				Чертеж планировки территории	ЗАО "ИКНЗР"		
Н. контроль		Зайцев							

Материалы по обоснованию проекта планировки.
Фрагмент карты планировочной структуры территорий городского округа (1:10000).
Газопровод-ввод от точки врезки по ул. Советская до границы земельного участка жилого дома по адресу:
Ульяновская область, Карсунский район, р.п.Карсун, ул. Советская д. 70



Проектируемая территория




Согласовано					
Инв. № подл.	Подп. и дата	Взам. инв. №			

						Газопровод-ввод от точки врезки по ул. Советская до границы земельного участка жилого дома по адресу: Ульяновская область, Карсунский район, р.п.Карсун, ул. Советская д. 70					
Изм.	Колуч.	Лист	№ док.	Подп.	Дата	Материалы по обоснованию проекта планировки.			Стадия	Лист	Листов
ГИП		Карягин							П		
ГАП		Зайцев									
Разработал		Карягин				Фрагмент карты планировочной структуры территорий городского округа			ЗАО "ИКНЗР"		
Н. контроль		Зайцев									





Материалы по обоснованию проекта планировки.
Схема организации движения транспорта и пешеходов (1:1000).
Газопровод-ввод от точки врезки по ул. Советская до границы земельного участка жилого дома по адресу:
Ульяновская область, Карсунский район, р.п.Карсун, ул. Советская д. 70



Условные обозначения:

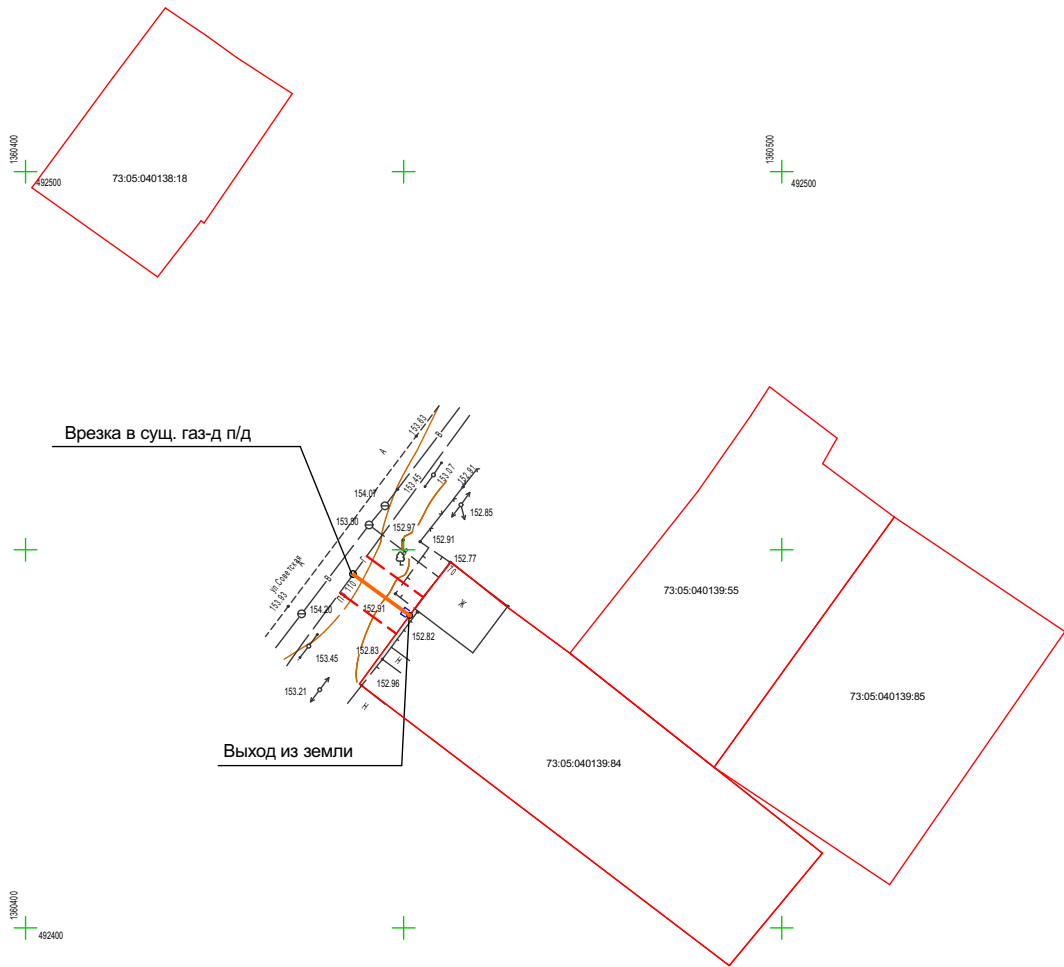
-  объект планируемого размещения местного значения (газопровод);
-  улицы и дороги местного значения;
-  границы существующих земельных участков, зарегистрированных в ГКН, номер земельного участка п/п;

Согласовано					
Инов. № подл.	Инв. № подл.	Подп. и дата	Взам. инв. №		

						Газопровод-ввод от точки врезки по ул. Советская до границы земельного участка жилого дома по адресу: Ульяновская область, Карсунский район, р.п.Карсун, ул. Советская д. 70				
Изм.	Колуч.	Лист	№ док.	Подп.	Дата	Материалы по обоснованию проекта планировки.		Стадия	Лист	Листов
ГИП		Карягин						П		
ГАП		Зайцев				Схема организации движения транспорта и пешеходов		ЗАО "ИКНЗР"		
Разработал		Карягин								
Н. контроль		Зайцев								

Материалы по обоснованию проекта планировки.
Схема границ территорий объектов культурного наследия (1:1000).

Газопровод-ввод от точки врезки по ул. Советская до границы земельного участка жилого дома по адресу:
Ульяновская область, Карсунский район, р.п.Карсун, ул. Советская д. 70










Условные обозначения:



- красные линии линейного объекта;
- объект планируемого размещения местного значения (газопровод);
- границы существующих земельных участков, зарегистрированных в ГКН, номер земельного участка п/п;

Примечание: на проектируемой территории границы объектов культурного наследия не установлены.

Взам. инв. №		красные линии линейного объекта;							
		объект планируемого размещения местного значения (газопровод);							
		границы существующих земельных участков, зарегистрированных в ГКН, номер земельного участка п/п;							
Подп. и дата	Примечание: на проектируемой территории границы объектов культурного наследия не установлены.								
						Газопровод-ввод от точки врезки по ул. Советская до границы земельного участка жилого дома по адресу: Ульяновская область, Карсунский район, р.п.Карсун, ул. Советская д. 70			
	Изм.	Колуч.	Лист	№ док.	Подп.	Дата			
	ГИП		Карягин						
ГАП		Зайцев							
Инв. № подл.	Разработал	Карягин				Материалы по обоснованию проекта планировки.	Стадия	Лист	Листов
	Н. контроль	Зайцев					П		
							Схема границ территорий объектов культурного наследия	ЗАО "ИКНЗР"	

Материалы по обоснованию проекта планировки.
Схема границ зон с особыми условиями использования территории (1:1000).
Газопровод-ввод от точки врезки по ул. Советская до границы земельного участка жилого дома по адресу:
Ульяновская область, Карсунский район, р.п.Карсун, ул. Советская д. 70



Условные обозначения:



объект планируемого размещения местного значения (газопровод);







границы зон с особыми условиями использования территории, (охранные зоны распределительных газопроводов);

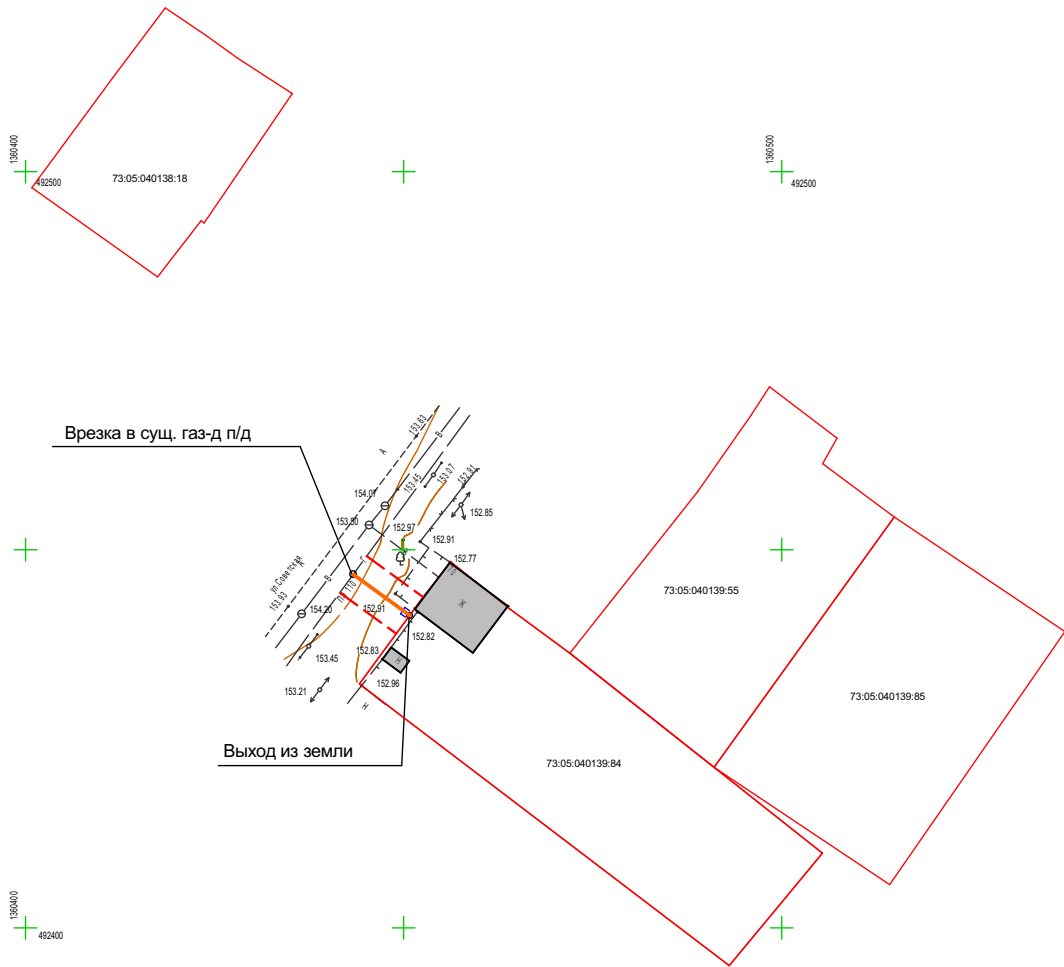


границы существующих земельных участков, зарегистрированных в ГКН, номер земельного участка п/п;

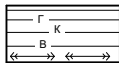

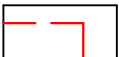


Согласовано				
Инов. № подл.	Подп. и дата	Взам. инв. №		

						Газопровод-ввод от точки врезки по ул. Советская до границы земельного участка жилого дома по адресу: Ульяновская область, Карсунский район, р.п.Карсун, ул. Советская д. 70				
Изм.	Колуч.	Лист	№ док.	Подп.	Дата	Материалы по обоснованию проекта планировки.	Стадия	Лист	Листов	
ГИП		Карягин					П			
ГАП		Зайцев				Схема границ зон с особыми условиями использования территории	ЗАО "ИКНЗР"			
Разработал		Карягин								
Н. контроль		Зайцев								





Материалы по обоснованию проекта планировки.
Схема, отображающая существующие объекты капитального строительства (1:1000).
Газопровод-ввод от точки врезки по ул. Советская до границы земельного участка жилого дома по адресу:
Ульяновская область, Карсунский район, р.п.Карсун, ул. Советская д. 70



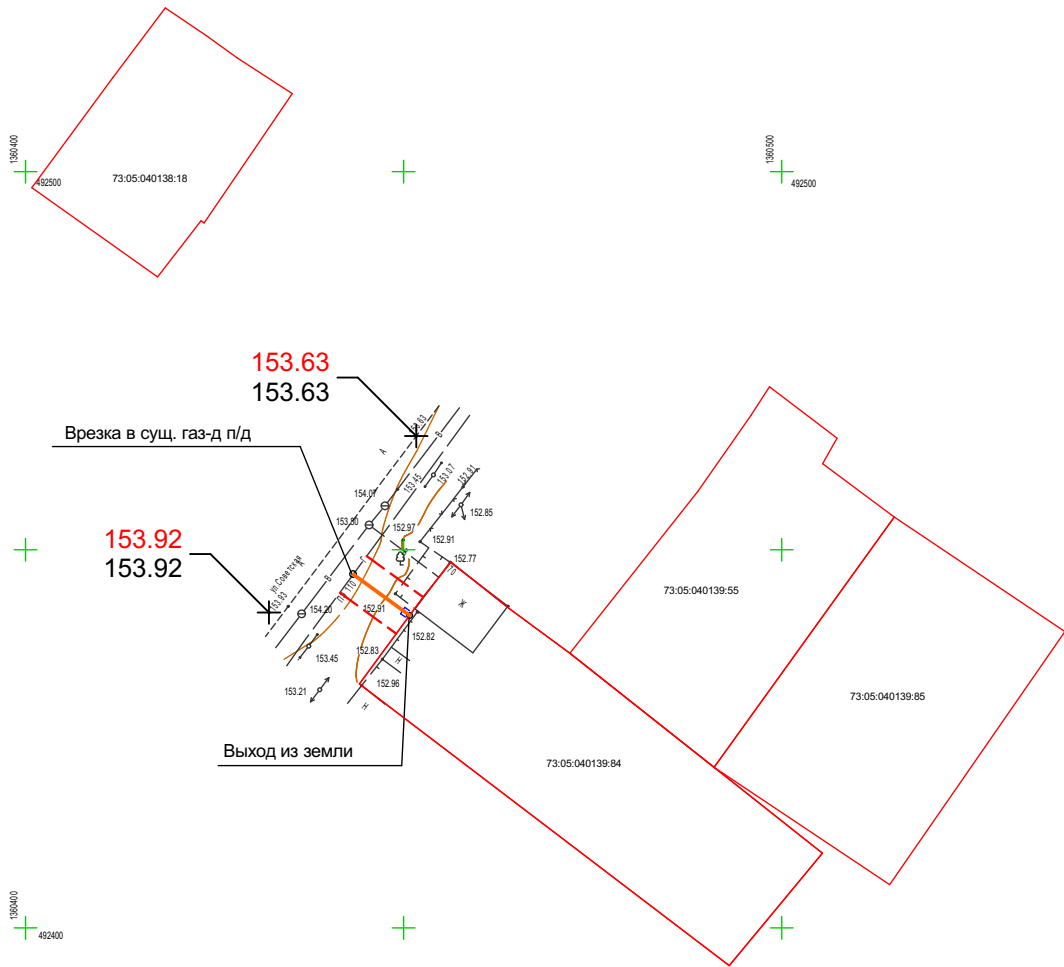
Условные обозначения:

-  линии, обозначающие дороги, улицы, проезды, линии связи, объекты инженерной и транспортной инфраструктур, проходы к водным объектам общего пользования и их береговым полосам;
-  существующие объекты капитального строительства;
-  красные линии линейного объекта;
-  объект планируемого размещения местного значения (газопровод);
-  границы существующих земельных участков, зарегистрированных в ГКН, номер земельного участка п/п;

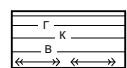
Согласовано					
Инва. № подл.	Подп. и дата	Взам. инв. №			

						Газопровод-ввод от точки врезки по ул. Советская до границы земельного участка жилого дома по адресу: Ульяновская область, Карсунский район, р.п.Карсун, ул. Советская д. 70			
Изм.	Колуч.	Лист	№ док.	Подп.	Дата	Материалы по обоснованию проекта планировки.	Стадия	Лист	Листов
ГИП		Карягин					П		
ГАП		Зайцев				Схема, отображающая местоположение существующих объектов капитального строительства	ЗАО "ИКНЗР"		
Разработал		Карягин							
Н. контроль		Зайцев							

Материалы по обоснованию проекта планировки.
Схема вертикальной планировки, инженерной подготовки и инженерной защиты территории (1:1000).
Газопровод-ввод от точки врезки по ул. Советская до границы земельного участка жилого дома по адресу:
Ульяновская область, Карсунский район, р.п.Карсун, ул. Советская д. 70




Условные обозначения:



линии, обозначающие дороги, улицы, проезды, линии связи, объекты инженерной и транспортной инфраструктур, проходы к водным объектам общего пользования и их береговым полосам;

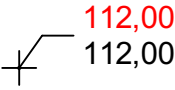


объект планируемого размещения местного значения (газопровод);



границы существующих земельных участков, зарегистрированных в ГКН, номер земельного участка п/п;

Вертикальная планировка



112,00 планируемые высотные отметки;
112,00 существующие высотные отметки;

Согласовано					
Инов. № подл.	Подп. и дата	Взам. инв. №			

Газопровод-ввод от точки врезки по ул. Советская до границы земельного участка жилого дома по адресу: Ульяновская область, Карсунский район, р.п.Карсун, ул. Советская д. 70					
Изм.	Колуч.	Лист	№ док.	Подп.	Дата
ГИП	Карягин				
ГАП	Зайцев				
Разработал	Карягин				
Н. контроль	Зайцев				
Материалы по обоснованию проекта планировки.				Стадия	Лист
Схема вертикальной планировки, инженерной подготовки и инженерной защиты территории				П	Листов
ЗАО "ИКНЗР"					

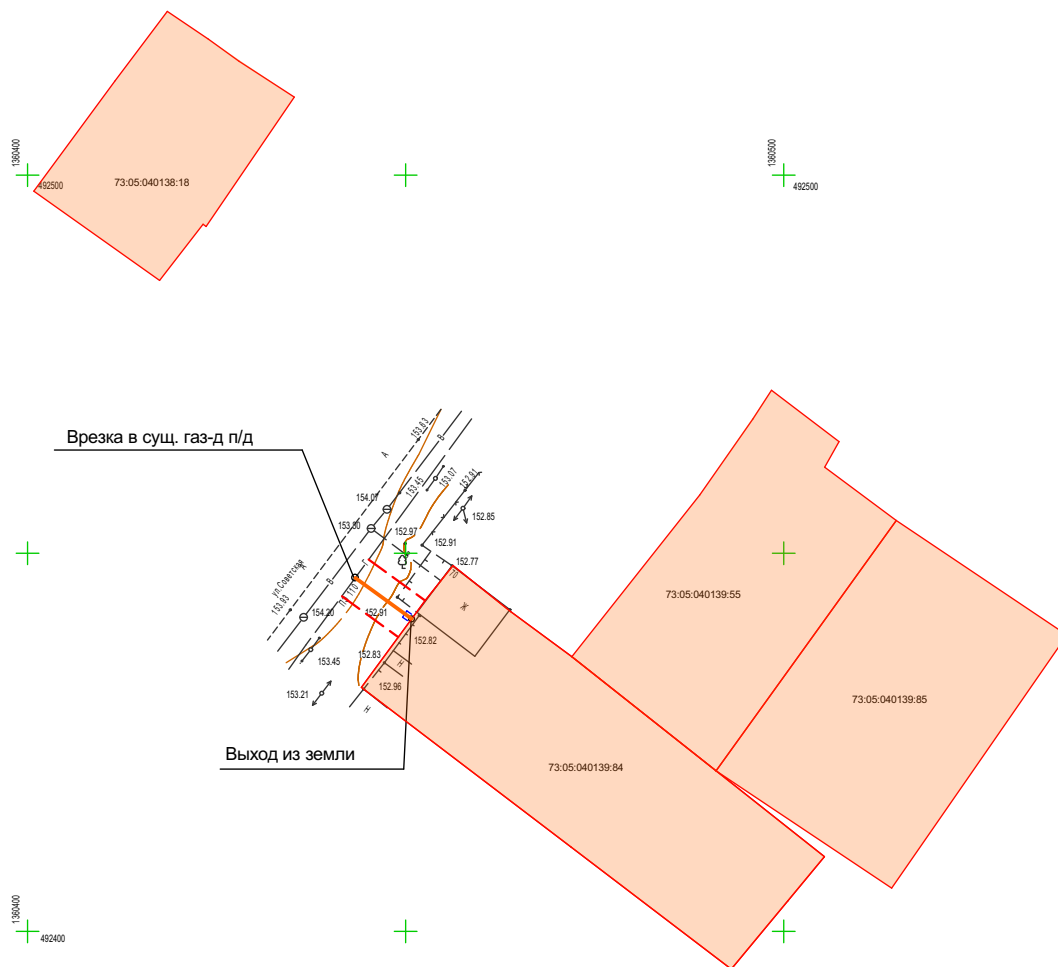
Основная часть проекта межевания.

Чертеж межевания территории.

Границы планируемых и существующих элементов планировочной структуры (1:1000).

Газопровод-ввод от точки врезки по ул. Советская до границы земельного участка жилого дома по адресу: Ульяновская область, Карсунский район, р.п.Карсун, ул. Советская д. 70

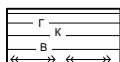
Приложение №5
к постановлению Администрации р.п. Карсун
от " " 2017г.
№




Условные обозначения:



красные линии линейного объекта;




линии, обозначающие дороги, улицы, проезды, линии связи, объекты инженерной и транспортной инфраструктуры, проходы к водным объектам общего пользования и их береговым полосам;



территории элементов планировочной структуры (кварталы для застройки)



объект планируемого размещения местного значения (газопровод);



границы существующих земельных участков, зарегистрированных в ГКН, номер земельного участка п/п;

Согласовано

Взам. инв. №

Подп. и дата

Инв. № подл.

						Газопровод-ввод от точки врезки по ул. Советская до границы земельного участка жилого дома по адресу: Ульяновская область, Карсунский район, р.п.Карсун, ул. Советская д. 70		
Изм.	Колуч.	Лист	№ док.	Подп.	Дата	Основная часть проекта межевания. Чертеж межевания территории.		
ГИП	Карягин					П	Стадия	Лист
ГАП	Зайцев							Листов
Разработал	Карягин					Границы планируемых и существующих элементов планировочной структуры		
Н. контроль	Зайцев							
						ЗАО "ИКНЗР"		

Основная часть проекта межевания.
Чертеж межевания территории.

Красные линии, утвержденные в составе проекта планировки территории (1:1000).

Газопровод-ввод от точки врезки по ул. Советская до границы земельного участка жилого дома по адресу:
Ульяновская область, Карсунский район, р.п.Карсун, ул. Советская д. 70

Приложение №6
к постановлению Администрации р.п. Карсун
от " " 2017г.
№



Условные обозначения:



красные линии линейного объекта;







объект планируемого размещения местного значения (газопровод);



границы существующих земельных участков, зарегистрированных в ГКН, номер земельного участка п/п;

Примечание: проектом планировки красные линии не установлены.

Согласовано					
Инов. № подл.	Подп. и дата	Взам. инв. №			

						Газопровод-ввод от точки врезки по ул. Советская до границы земельного участка жилого дома по адресу: Ульяновская область, Карсунский район, р.п.Карсун, ул. Советская д. 70				
Изм. Колуч.		Лист № док.		Подп.	Дата	Основная часть проекта межевания. Чертеж межевания территории.		Стадия	Лист	Листов
ГИП ГАП		Карягин Зайцев		 				П		
Разработал Н. контроль		Карягин Зайцев		 		Красные линии, утвержденные в составе проекта планировки территории		ЗАО "ИКНЗР"		

Основная часть проекта межевания.
Чертеж межевания территории.

Линии отступа от красных линий в целях определения мест допустимого размещения
зданий, строений, сооружений (1:1000).

Газопровод-ввод от точки врезки по ул. Советская до границы земельного участка жилого дома по адресу:
Ульяновская область, Карсунский район, р.п.Карсун, ул. Советская д. 70

Приложение №7
к постановлению Администрации р.п. Карсун
от " " 2017г.
№



Условные обозначения:



красные линии линейного объекта;



объект планируемого размещения местного значения (газопровод);



границы существующих земельных участков, зарегистрированных в ГКН,
номер земельного участка п/п;

Примечание: проектом планировки линии отступа от красных линий не установлены.

Согласовано					
Инов. № подл.	Подп. и дата	Взам. инв. №			

						Газопровод-ввод от точки врезки по ул. Советская до границы земельного участка жилого дома по адресу: Ульяновская область, Карсунский район, р.п.Карсун, ул. Советская д. 70							
Изм.		Кол.уч.		Лист	№ док.	Подп.	Дата	Основная часть проекта межевания. Чертеж межевания территории.			Стадия	Лист	Листов
ГИП						Карягин					П		
ГАП						Зайцев		Линии отступа от красных линий в целях определения мест допустимого размещения зданий, строений, сооружений			ЗАО "ИКНЗР"		
Разработал						Карягин							
Н. контроль						Зайцев							

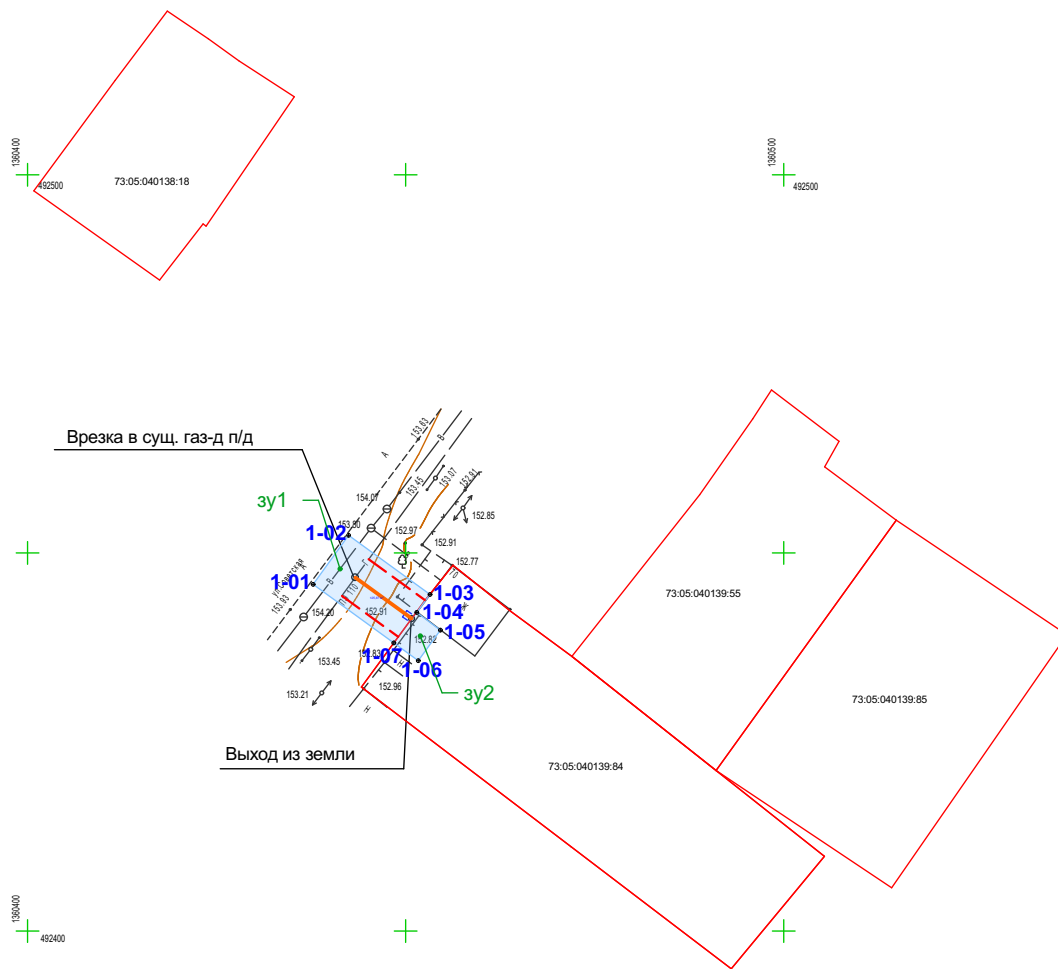
Основная часть проекта межевания.

Чертеж межевания территории.

Границы образуемых и изменяемых земельных участков (1:1000).

Газопровод-ввод от точки врезки по ул. Советская до границы земельного участка жилого дома по адресу: Ульяновская область, Карсунский район, р.п.Карсун, ул. Советская д. 70

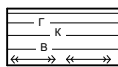
Приложение №8
к постановлению Администрации р.п. Карсун
от " " 2017г.
№



Условные обозначения:



красные линии линейного объекта;




линии, обозначающие дороги, улицы, проезды, линии связи, объекты инженерной и транспортной инфраструктур, проходы к водным объектам общего пользования и их береговым полосам;



координаты поворотных точек



объект планируемого размещения местного значения (газопровод);



полоса отвода (временная на период строительства);

Согласовано

Взам. инв. №

Подп. и дата

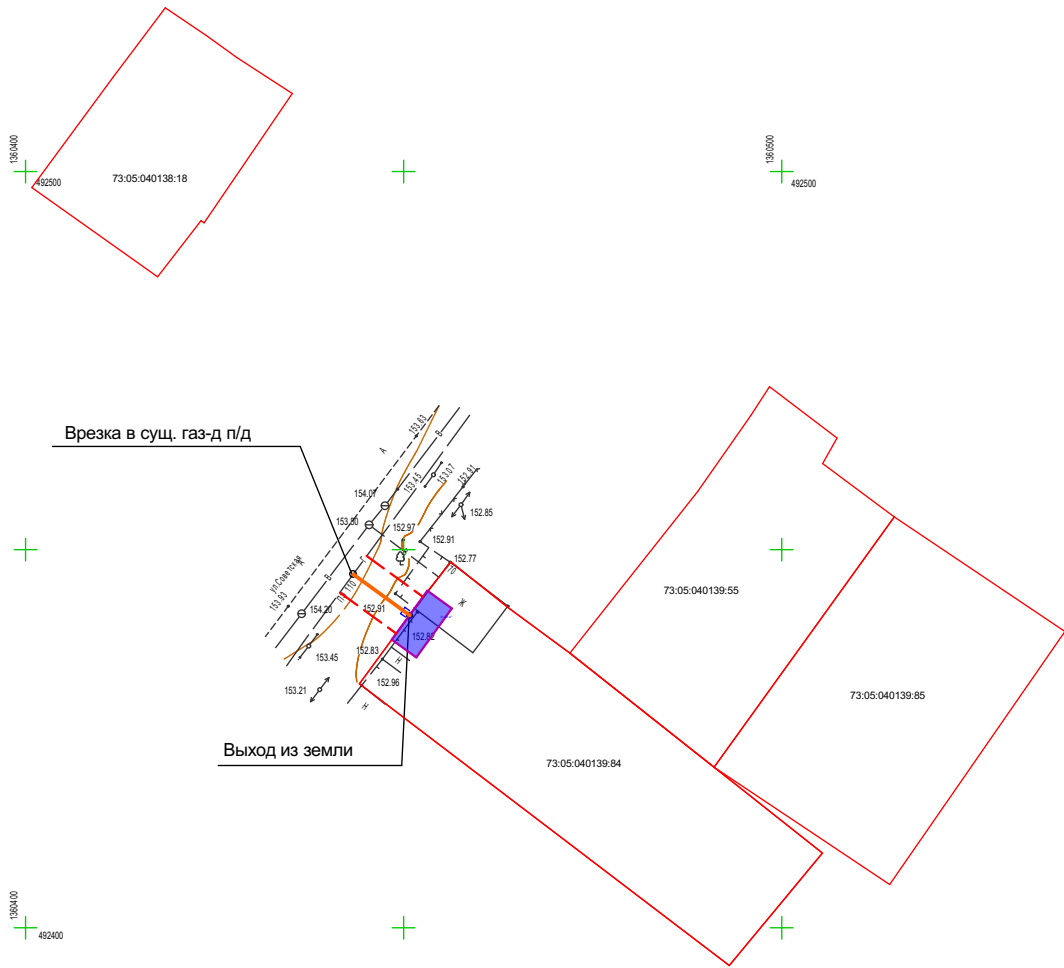
Инв. № подл.

						Газопровод-ввод от точки врезки по ул. Советская до границы земельного участка жилого дома по адресу: Ульяновская область, Карсунский район, р.п.Карсун, ул. Советская д. 70		
Изм.	Колуч.	Лист	№ док.	Подп.	Дата	Карсунский район, р.п.Карсун, ул. Советская д. 70		
ГИП	Карягин					Основная часть проекта межевания. Чертеж межевания территории.	Стадия	Лист
ГАП	Зайцев						П	
Разработал	Карягин					Границы образуемых и изменяемых земельных участков	ЗАО "ИКНЗР"	
Н. контроль	Зайцев							

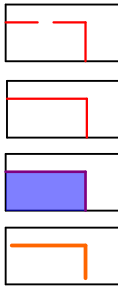
Основная часть проекта межевания.
Чертеж межевания территории.
Границы зон действия публичных сервитутов (1:1000).

Газопровод-ввод от точки врезки по ул. Советская до границы земельного участка жилого дома по адресу:
Ульяновская область, Карсунский район, р.п.Карсун, ул. Советская д. 70

Приложение №9
к постановлению Администрации р.п. Карсун
от " " 2017г.
№







Условные обозначения:



- красные линии линейного объекта;
- границы существующих земельных участков, зарегистрированных в ГКН, номер земельного участка п/п;
- границы зон действия публичных сервитутов;
- объект планируемого размещения местного значения (газопровод);

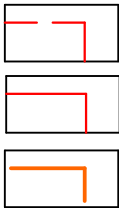
Согласовано					
Инов. № подл.	Подп. и дата	Взам. инв. №			

						Газопровод-ввод от точки врезки по ул. Советская до границы земельного участка жилого дома по адресу: Ульяновская область, Карсунский район, р.п.Карсун, ул. Советская д. 70			
Изм.	Колуч.	Лист	№ док.	Подп.	Дата	Основная часть проекта межевания. Чертеж межевания территории.	Стадия	Лист	Листов
ГИП		Карягин					П		
ГАП		Зайцев				Границы зон действия публичных сервитутов	ЗАО "ИКНЗР"		
Разработал		Карягин							
Н. контроль		Зайцев							

Материалы по обоснованию проекта межевания.
Чертеж межевания территории.
Границы существующих земельных участков (1:1000).
Газопровод-ввод от точки врезки по ул. Советская до границы земельного участка жилого дома по адресу:
Ульяновская область, Карсунский район, р.п.Карсун, ул. Советская д. 70







Условные обозначения:



- красные линии линейного объекта;
- границы существующих земельных участков, зарегистрированных в ГКН, номер земельного участка п/п;
- объект планируемого размещения местного значения (газопровод);

Согласовано					
Инов. № подл.	Подп. и дата	Взам. инв. №			




						Газопровод-ввод от точки врезки по ул. Советская до границы земельного участка жилого дома по адресу: Ульяновская область, Карсунский район, р.п.Карсун, ул. Советская д. 70				
Изм.	Колуч.	Лист	№ док.	Подп.	Дата	Материалы по обоснованию проекта межевания.	Стадия	Лист	Листов	
ГИП		Карягин					П			
ГАП		Зайцев								
Разработал		Карягин				Границы существующих земельных участков	ЗАО "ИКНЗР"			
Н. контроль		Зайцев								

Материалы по обоснованию проекта межевания.
Чертеж межевания территории.
Границы зон с особыми условиями использования территорий (1:1000).





Газопровод-ввод от точки врезки по ул. Советская до границы земельного участка жилого дома по адресу:
Ульяновская область, Карсунский район, р.п.Карсун, ул. Советская д. 70



Условные обозначения:

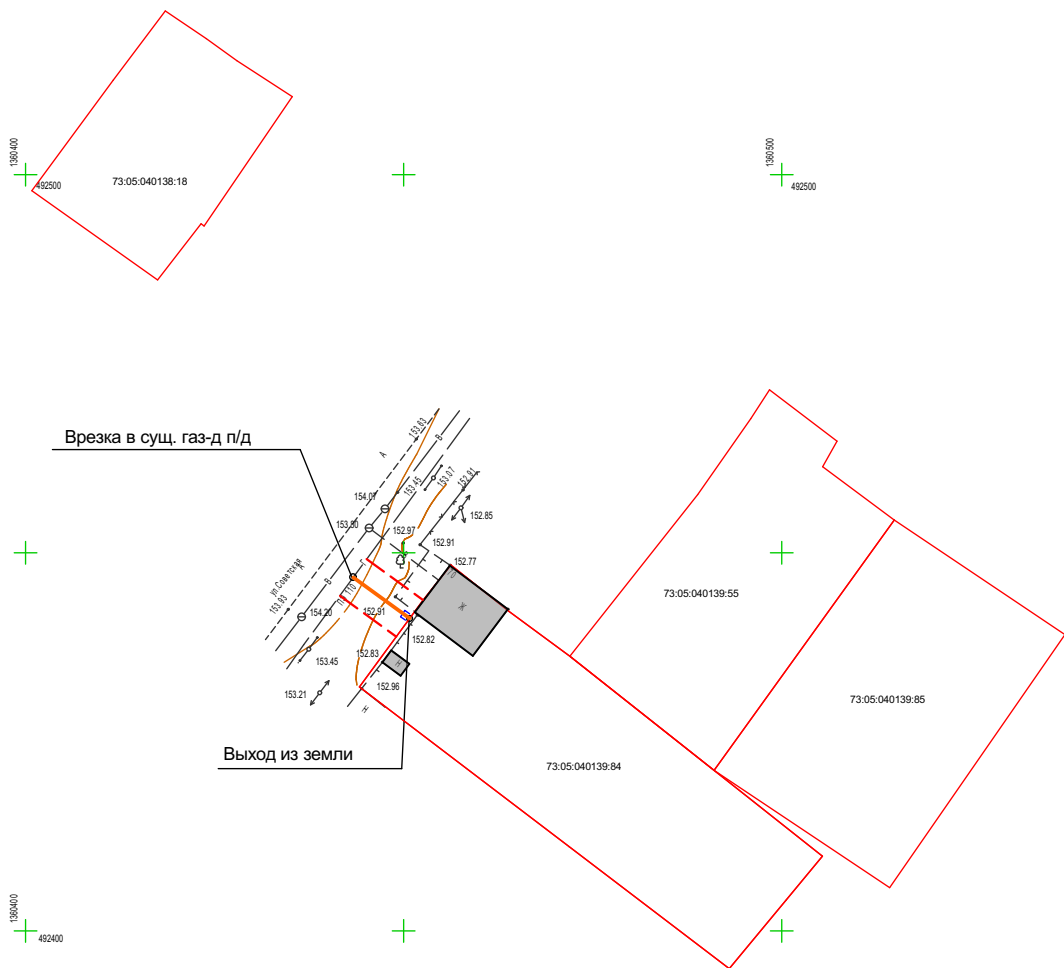
-  объект планируемого размещения местного значения (газопровод);
-  границы зон с особыми условиями использования территории, (охранные зоны распределительных газопроводов);
-  границы существующих земельных участков, зарегистрированных в ГКН, номер земельного участка п/п;

Согласовано					
Инва. № подл.	Подп. и дата	Взам. инв. №			

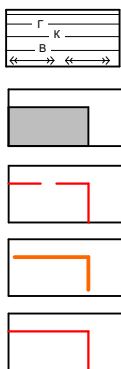
						Газопровод-ввод от точки врезки по ул. Советская до границы земельного участка жилого дома по адресу: Ульяновская область, Карсунский район, р.п.Карсун, ул. Советская д. 70			
Изм.	Колуч.	Лист	№ док.	Подп.	Дата	Материалы по обоснованию проекта межевания.	Стадия	Лист	Листов
ГИП		Карягин					П		
ГАП		Зайцев				Границы зон с особыми условиями использования территорий	ЗАО "ИКНЗР"		
Разработал		Карягин							
Н. контроль		Зайцев							

Материалы по обоснованию проекта межевания.
Чертеж межевания территории.
Местоположение существующих объектов капитального строительства (1:1000).

Газопровод-ввод от точки врезки по ул. Советская до границы земельного участка жилого дома по адресу:
Ульяновская область, Карсунский район, р.п.Карсун, ул. Советская д. 70



Условные обозначения:



линии, обозначающие дороги, улицы, проезды, линии связи, объекты инженерной и транспортной инфраструктур, проходы к водным объектам общего пользования и их береговым полосам;

существующие объекты капитального строительства;

красные линии линейного объекта;

объект планируемого размещения местного значения (газопровод);

границы существующих земельных участков, зарегистрированных в ГКН, номер земельного участка п/п;

Согласовано

Взам. инв. №

Подп. и дата

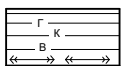
Инв. № подл.

						Газопровод-ввод от точки врезки по ул. Советская до границы земельного участка жилого дома по адресу: Ульяновская область, Карсунский район, р.п.Карсун, ул. Советская д. 70		
Изм.	Колуч.	Лист	№ док.	Подп.	Дата			
ГИП	Карягин					Материалы по обоснованию проекта межевания.	Стадия	Лист
ГАП	Зайцев						П	
Разработал	Карягин					Местоположение существующих объектов капитального строительства	ЗАО "ИКНЗР"	
Н. контроль	Зайцев							

Материалы по обоснованию проекта межевания.
Чертеж межевания территории.
Границы особо охраняемых природных территорий (1:1000).
Газопровод-ввод от точки врезки по ул. Советская до границы земельного участка жилого дома по адресу:
Ульяновская область, Карсунский район, р.п.Карсун, ул. Советская д. 70



Условные обозначения:




линии, обозначающие дороги, улицы, проезды, линии связи, объекты инженерной и транспортной инфраструктур, проходы к водным объектам общего пользования и их береговым полосам;



красные линии линейного объекта;







объект планируемого размещения местного значения (газопровод);



границы существующих земельных участков, зарегистрированных в ГКН, номер земельного участка п/п;

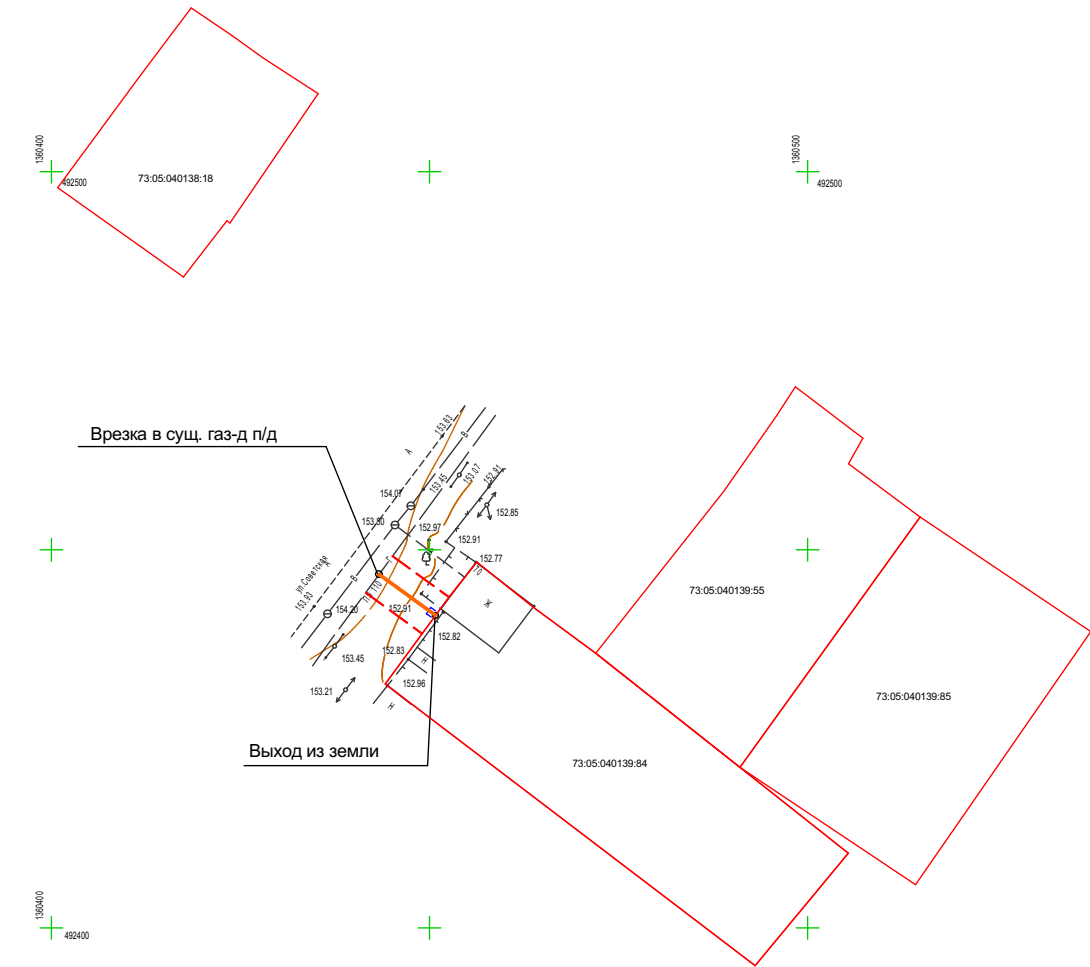
Примечание: на проектируемой территории границы особо охраняемых природных территорий не установлены.

Согласовано					
Инов. № подл.	Подп. и дата	Взам. инв. №			

						Газопровод-ввод от точки врезки по ул. Советская до границы земельного участка жилого дома по адресу: Ульяновская область, Карсунский район, р.п.Карсун, ул. Советская д. 70			
Изм.	Колуч.	Лист	№ док.	Подп.	Дата	Материалы по обоснованию проекта межевания.	Стадия	Лист	Листов
ГИП		Карягин					П		
ГАП		Зайцев				Границы особо охраняемых природных территорий	ЗАО "ИКНЗР"		
Разработал		Карягин							
Н. контроль		Зайцев							

Материалы по обоснованию проекта межевания.
Чертеж межевания территории.
Границы территорий объектов культурного наследия (1:1000).

Газопровод-ввод от точки врезки по ул. Советская до границы земельного участка жилого дома по адресу:
Ульяновская область, Карсунский район, р.п.Карсун, ул. Советская д. 70







Условные обозначения:

- красные линии линейного объекта;
- объект планируемого размещения местного значения (газопровод);
- границы существующих земельных участков, зарегистрированных в ГКН, номер земельного участка п/п;

Примечание: на проектируемой территории границы объектов культурного наследия не установлены.

Согласовано					
Инва. № подл.	Подп. и дата	Взам. инв. №			

						Газопровод-ввод от точки врезки по ул. Советская до границы земельного участка жилого дома по адресу: Ульяновская область, Карсунский район, р.п.Карсун, ул. Советская д. 70				
Изм. Колуч.		Лист № док.		Подп.	Дата	Материалы по обоснованию проекта межевания.		Стадия	Лист	Листов
ГИП ГАП		Карягин Зайцев		 				П		
Разработал Н. контроль		Карягин Зайцев		 		Границы территорий объектов культурного наследия		ЗАО "ИКНЗР"		