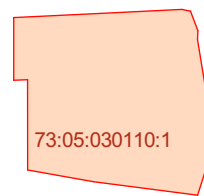
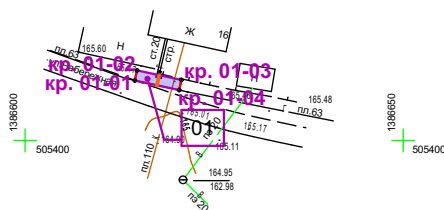


Газопровод-ввод от точки врезки по ул. Набережная до границы земельного участка жилого дома по адресу:
Ульяновская область, Карсунский район, р.п. Языково, ул. Набережная д. 16

Приложение №1
к постановлению Администрации р.п. Карсун
от " ____ " _____ 2017г.
№ _____



← → ← →

⊕ кр.01-01

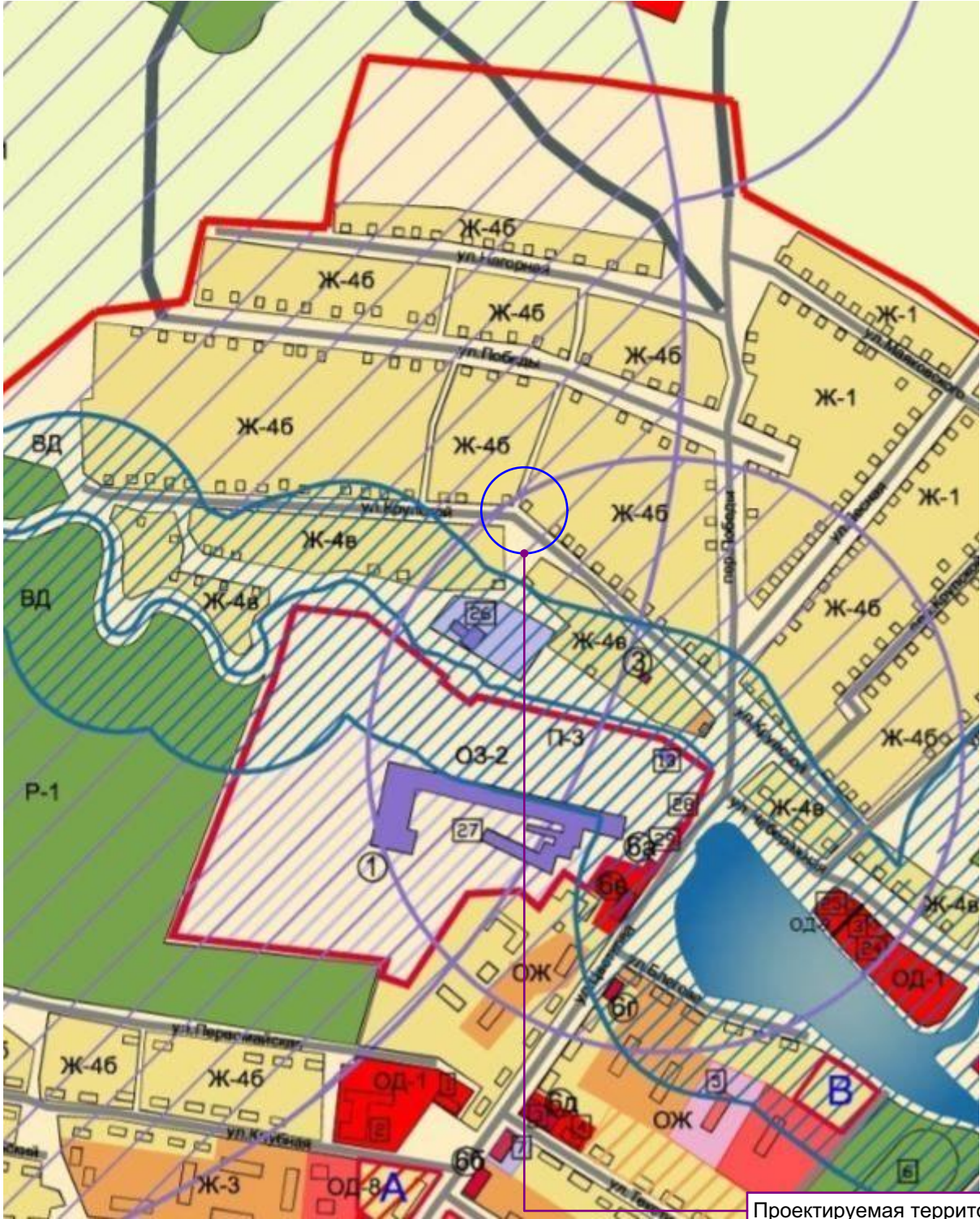
координаты поворотных точек

Инв. № подл.	Подп. и дата																																																																																																																																																																																																																																																																																																																																																																																																																																																																																																																																																																																																																																																																																																																																																																																																																																																																																																																																																																																																																																																																																																																																																																																																																																																																																																																																																																																																																																																																																															
--------------	--------------	--	--	--	--	--	--	--	--	--	--	--	--	--	--	--	--	--	--	--	--	--	--	--	--	--	--	--	--	--	--	--	--	--	--	--	--	--	--	--	--	--	--	--	--	--	--	--	--	--	--	--	--	--	--	--	--	--	--	--	--	--	--	--	--	--	--	--	--	--	--	--	--	--	--	--	--	--	--	--	--	--	--	--	--	--	--	--	--	--	--	--	--	--	--	--	--	--	--	--	--	--	--	--	--	--	--	--	--	--	--	--	--	--	--	--	--	--	--	--	--	--	--	--	--	--	--	--	--	--	--	--	--	--	--	--	--	--	--	--	--	--	--	--	--	--	--	--	--	--	--	--	--	--	--	--	--	--	--	--	--	--	--	--	--	--	--	--	--	--	--	--	--	--	--	--	--	--	--	--	--	--	--	--	--	--	--	--	--	--	--	--	--	--	--	--	--	--	--	--	--	--	--	--	--	--	--	--	--	--	--	--	--	--	--	--	--	--	--	--	--	--	--	--	--	--	--	--	--	--	--	--	--	--	--	--	--	--	--	--	--	--	--	--	--	--	--	--	--	--	--	--	--	--	--	--	--	--	--	--	--	--	--	--	--	--	--	--	--	--	--	--	--	--	--	--	--	--	--	--	--	--	--	--	--	--	--	--	--	--	--	--	--	--	--	--	--	--	--	--	--	--	--	--	--	--	--	--	--	--	--	--	--	--	--	--	--	--	--	--	--	--	--	--	--	--	--	--	--	--	--	--	--	--	--	--	--	--	--	--	--	--	--	--	--	--	--	--	--	--	--	--	--	--	--	--	--	--	--	--	--	--	--	--	--	--	--	--	--	--	--	--	--	--	--	--	--	--	--	--	--	--	--	--	--	--	--	--	--	--	--	--	--	--	--	--	--	--	--	--	--	--	--	--	--	--	--	--	--	--	--	--	--	--	--	--	--	--	--	--	--	--	--	--	--	--	--	--	--	--	--	--	--	--	--	--	--	--	--	--	--	--	--	--	--	--	--	--	--	--	--	--	--	--	--	--	--	--	--	--	--	--	--	--	--	--	--	--	--	--	--	--	--	--	--	--	--	--	--	--	--	--	--	--	--	--	--	--	--	--	--	--	--	--	--	--	--	--	--	--	--	--	--	--	--	--	--	--	--	--	--	--	--	--	--	--	--	--	--	--	--	--	--	--	--	--	--	--	--	--	--	--	--	--	--	--	--	--	--	--	--	--	--	--	--	--	--	--	--	--	--	--	--	--	--	--	--	--	--	--	--	--	--	--	--	--	--	--	--	--	--	--	--	--	--	--	--	--	--	--	--	--	--	--	--	--	--	--	--	--	--	--	--	--	--	--	--	--	--	--	--	--	--	--	--	--	--	--	--	--	--	--	--	--	--	--	--	--	--	--	--	--	--	--	--	--	--	--	--	--	--	--	--	--	--	--	--	--	--	--	--	--	--	--	--	--	--	--	--	--	--	--	--	--	--	--	--	--	--	--	--	--	--	--	--	--	--	--	--	--	--	--	--	--	--	--	--	--	--	--	--	--	--	--	--	--	--	--	--	--	--	--	--	--	--	--	--	--	--	--	--	--	--	--	--	--	--	--	--	--	--	--	--	--	--	--	--	--	--	--	--	--	--	--	--	--	--	--	--	--	--	--	--	--	--	--	--	--	--	--	--	--	--	--	--	--	--	--	--	--	--	--	--	--	--	--	--	--	--	--	--	--	--	--	--	--	--	--	--	--	--	--	--	--	--	--	--	--	--	--	--	--	--	--	--	--	--	--	--	--	--	--	--	--	--	--	--	--	--	--	--	--	--	--	--	--	--	--	--	--	--	--	--	--	--	--	--	--	--	--	--	--	--	--	--	--	--	--	--	--	--	--	--	--	--	--	--	--	--	--	--	--	--	--	--	--	--	--	--	--	--	--	--	--	--	--	--	--	--	--	--	--	--	--	--	--	--	--	--	--	--	--	--	--	--	--	--	--	--	--	--	--	--	--	--	--	--	--	--	--	--	--	--	--	--	--	--	--	--	--	--	--	--	--	--	--	--	--	--	--	--	--	--	--	--	--	--	--	--	--	--	--	--	--	--	--	--	--	--	--	--	--	--	--	--	--	--	--	--	--	--	--	--	--	--	--	--	--	--	--	--	--	--	--	--	--	--	--	--	--	--	--	--	--	--	--	--	--	--	--	--	--	--	--	--	--	--	--	--	--	--	--	--	--	--	--	--	--	--	--	--	--	--	--	--	--	--	--	--	--	--	--	--	--	--	--	--	--	--	--	--	--	--	--	--	--	--	--	--	--	--	--	--	--	--	--	--	--	--	--	--	--	--	--	--	--	--	--	--	--	--	--	--	--	--	--	--	--	--	--	--	--	--	--	--	--	--	--	--	--	--	--	--	--	--	--	--	--	--	--	--	--	--	--	--	--	--	--	--	--	--	--	--	--	--	--	--	--	--	--	--	--	--	--	--	--	--	--	--	--	--	--	--	--	--	--	--	--	--	--	--	--	--	--	--	--	--	--	--	--	--	--	--	--	--	--	--	--	--	--	--	--	--	--	--	--	--	--	--	--	--	--	--	--	--	--	--	--	--	--	--	--	--	--	--	--	--	--	--	--	--	--	--	--	--	--	--	--	--	--	--	--	--	--	--	--	--	--	--	--	--	--	--	--	--	--	--	--	--	--	--	--	--	--	--	--	--	--	--	--	--	--	--	--	--	--	--	--	--	--	--	--	--	--	--	--	--	--	--	--	--	--	--	--	--	--	--	--	--	--	--	--	--	--	--	--	--	--	--	--	--	--	--	--	--	--	--	--	--	--	--	--	--	--	--	--	--	--	--	--	--	--	--	--	--	--	--	--	--	--	--	--	--	--	--	--	--	--	--	--	--	--	--	--	--	--	--	--	--	--	--	--	--	--	--	--	--	--	--	--	--	--	--	--	--	--	--	--	--	--	--	--	--	--	--	--	--	--	--	--	--	--	--	--	--	--	--	--	--	--	--	--	--	--	--	--	--	--	--	--	--	--	--	--	--	--	--	--	--	--	--	--	--	--	--	--	--	--	--	--	--	--	--	--	--	--	--	--	--	--	--	--	--	--	--	--	--	--	--	--	--	--	--	--	--	--	--	--	--	--	--	--	--	--	--	--	--	--	--	--	--	--	--	--	--	--	--	--	--	--	--	--	--	--	--	--	--	--	--	--	--	--	--	--	--	--	--	--	--	--	--	--	--	--	--	--	--	--	--	--

Материалы по обоснованию проекта планировки.

Фрагмент карты планировочной структуры территорий городского округа (1:10000).

Газопровод-ввод от точки врезки по ул. Набережная до границы земельного участка жилого дома по адресу: Ульяновская область, Карсунский район, р.п. Языково, ул. Набережная д. 16



Согласовано					
Взам. инв. №					
Подп. и дата					
Инв. № подл.					





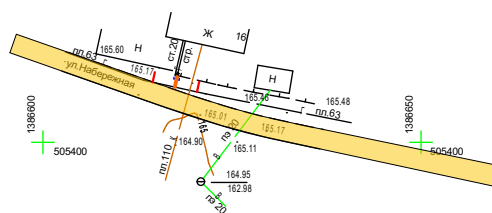
						Газопровод-ввод от точки врезки по ул. Набережная до границы земельного участка жилого дома по адресу: Ульяновская область, Карсунский район, р.п. Языково, ул. Набережная д. 16			
Изм.	Колуч.	Лист	Модок.	Подп.	Дата	Материалы по обоснованию проекта планировки.	Стадия	Лист	Листов
ГИП		Карягин					П		
ГАП		Зайцев							
Разработал		Карягин				Фрагмент карты планировочной структуры территорий городского округа	ЗАО "ИКНЗР"		
Н. контроль		Зайцев							


Схема организации движения транспорта и пешеходов (1:1000).




Условные обозначения:







объект планируемого размещения местного значения (газопровод);



улицы и дороги местного значения;



границы существующих земельных участков, зарегистрированных в ГКН,
номер земельного участка п/п;





Инв. № подл.	Подп. и дата							Газопровод-ввод от точки врезки по ул. Набережная до границы земельного участка жилого дома по адресу: Ульяновская область, Карсунский район, р.п. Языково, ул. Набережная д. 16			
		Изм.	Колуч.	Лист	№ док.	Подп.	Дата	Материалы по обоснованию проекта планировки.	Стадия	Лист	Листов
		ГИП		Карягин		Схема организации движения транспорта и пешеходов	П				
ГАП		Зайцев									
		Разработал	Карягин								
		Н. контроль	Зайцев								

Газопровод-ввод от точки врезки по ул. Набережная до границы земельного участка жилого дома по адресу:
Ульяновская область, Карсунский район, р.п. Языково, ул. Набережная д. 16


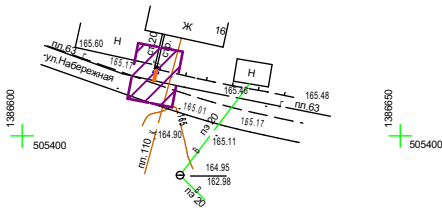


границы существующих земельных участков, зарегистрированных в ГКН,
номер земельного участка п/п;

Примечание: на проектируемой территории границы объектов культурного наследия не установлены.

Инв. № подл.	Подп. и дата											
								Газопровод-ввод от точки врезки по ул. Набережная до границы земельного участка жилого дома по адресу: Ульяновская область, Карсунский район, р.п. Языково, ул. Набережная д. 16				
		Изм.	Колуч.	Лист	№ док.	Подп.	Дата			Стадия	Лист	Листов
		ГИП		Карягин				Материалы по обоснованию проекта планировки.		П		
		ГАП		Зайцев								
		Разработал	Карягин				Схема границ территорий объектов культурного наследия		ЗАО "ИКНЗР"			
		Н. контроль	Зайцев									

Материалы по обоснованию проекта планировки.
Схема границ зон с особыми условиями использования территории (1:1000).
Газопровод-ввод от точки врезки по ул. Набережная до границы земельного участка жилого дома по адресу:
Ульяновская область, Карсунский район, р.п. Языково, ул. Набережная д. 16



Условные обозначения:



объект планируемого размещения местного значения (газопровод);



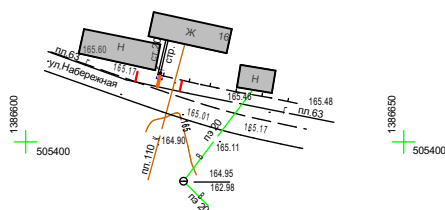
границы зон с особыми условиями использования территории,
(охранные зоны распределительных газопроводов);



границы существующих земельных участков, зарегистрированных в ГКН,
номер земельного участка п/п;

Согласовано				
Инов. № подл.	Подп. и дата	Взам. инв. №		

Газопровод-ввод от точки врезки по ул. Набережная до границы земельного участка жилого дома по адресу:
Ульяновская область, Карсунский район, р.п. Языково, ул. Набережная д. 16



линии, обозначающие дороги, улицы, проезды, линии связи, объекты инженерной и транспортной инфраструктур, проходы к водным объектам общего пользования и их береговым полосам;



существующие объекты капитального строительства;







красные линии линейного объекта;




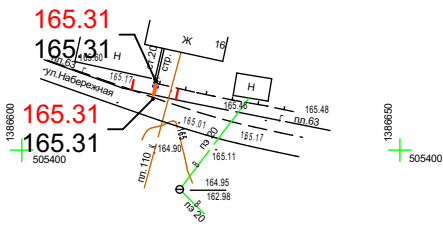
объект планируемого размещения местного значения (газопровод);



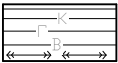
границы существующих земельных участков, зарегистрированных в ГКН,
номер земельного участка п/п;

Инв. № подл.	Подп. и дата											
									Газопровод-ввод от точки врезки по ул. Набережная до границы земельного участка жилого дома по адресу: Ульяновская область, Карсунский район, р.п. Языково, ул. Набережная д. 16			
		Изм.	Колуч.	Лист	№ док.	Подп.	Дата			Стадия	Лист	Листов
		ГИП		Карягин				Материалы по обоснованию проекта планировки.		П		
		ГАП		Зайцев								
		Разработал	Карягин				Схема, отображающая местоположение существующих объектов капитального строительства		ЗАО "ИКНЗР"			
		Н. контроль	Зайцев									

Материалы по обоснованию проекта планировки.
Схема вертикальной планировки, инженерной подготовки и инженерной защиты территории (1:1000).
Газопровод-ввод от точки врезки по ул. Набережная до границы земельного участка жилого дома по адресу:
Ульяновская область, Карсунский район, р.п. Языково, ул. Набережная д. 16



Условные обозначения:



линии, обозначающие дороги, улицы, проезды, линии связи, объекты инженерной и транспортной инфраструктур, проходы к водным объектам общего пользования и их береговым полосам;



объект планируемого размещения местного значения (газопровод);



границы существующих земельных участков, зарегистрированных в ГКН, номер земельного участка п/п;

Вертикальная планировка

112,00 планируемые высотные отметки;
112,00 существующие высотные отметки;

Согласовано

Взам. инв. №

Подп. и дата

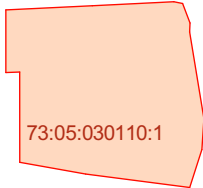
Инв. № подл.

						Газопровод-ввод от точки врезки по ул. Набережная до границы земельного участка жилого дома по адресу: Ульяновская область, Карсунский район, р.п. Языково, ул. Набережная д. 16		
Изм.	Колуч.	Лист	Модок.	Подп.	Дата	Материалы по обоснованию проекта планировки.	Стадия	Лист
ГИП		Карягин					П	
ГАП		Зайцев				Схема вертикальной планировки, инженерной подготовки и инженерной защиты территории	ЗАО "ИКНЗР"	
Разработал		Карягин						
Н. контроль		Зайцев						

Основная часть проекта межевания.
Чертеж межевания территории.

Приложение №5
к постановлению Администрации р.п. Карсун
от " " 2017г.
№

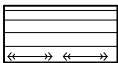
Границы планируемых и существующих элементов планировочной структуры (1:1000).
Газопровод-ввод от точки врезки по ул. Набережная до границы земельного участка жилого дома по адресу:
Ульяновская область, Карсунский район, р.п. Языково, ул. Набережная д. 16



Условные обозначения:



красные линии линейного объекта;



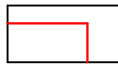
линии, обозначающие дороги, улицы, проезды, линии связи,
объекты инженерной и транспортной инфраструктур,
проходы к водным объектам общего пользования и их береговым полосам;



территории элементов планировочной структуры
(кварталы для застройки)



объект планируемого размещения местного значения (газопровод);



границы существующих земельных участков, зарегистрированных в ГКН,
номер земельного участка п/п;

Согласовано

Взам. инв. №

Подп. и дата

Инв. № подл.

							Газопровод-ввод от точки врезки по ул. Набережная до границы земельного участка жилого дома по адресу: Ульяновская область, Карсунский район, р.п. Языково, ул. Набережная д. 16		
Изм.	Колуч.	Лист	Модок.	Подп.	Дата		Основная часть проекта межевания. Чертеж межевания территории.	Стадия	Лист
ГИП		Карягин						П	
ГАП		Зайцев					Границы планируемых и существующих элементов планировочной структуры		
Разработал		Карягин						ЗАО "ИКНЗР"	
Н. контроль		Зайцев							







ЗАО "ИЖНЗР"

Газопровод-ввод от точки врезки по ул. Набережная до границы земельного участка жилого дома по адресу:
Ульяновская область, Карсунский район, р.п. Языково, ул. Набережная д. 16

Приложение №7
к постановлению Администрации р.п. Карсун
от "___" _____ 2017г.
№ _____

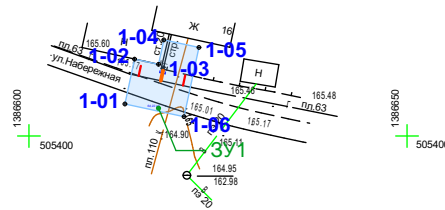


границы существующих земельных участков, зарегистрированных в ГКН,
номер земельного участка п/п;

Инв. № подл.	Подп. и дата	Взам. инв. №	 объект планируемого размещения местного значения (газопровод);		 границы существующих земельных участков, зарегистрированных в ГКН, номер земельного участка п/п;							
Примечание: проектом планировки линии отступа от красных линий не установлены.												
Инв. № подл.	Подп. и дата	Взам. инв. №										
			Изм.	Кол.уч.	Лист	№ док.	Подп.	Дата	Газопровод-ввод от точки врезки по ул. Набережная до границы земельного участка жилого дома по адресу: Ульяновская область, Карсунский район, р.п. Языково, ул. Набережная д. 16			
			ГИП		Карягин				Основная часть проекта межевания. Чертеж межевания территории.	Стадия	Лист	Листов
			ГАП		Зайцев					П		
Разработал		Карягин				Линии отступа от красных линий в целях определения мест допустимого размещения зданий, строений, сооружений	ЗАО "ИКНЗР"					
Н. контроль		Зайцев										

Газопровод-ввод от точки врезки по ул. Набережная до границы земельного участка жилого дома по адресу:
Ульяновская область, Карсунский район, р.п. Языково, ул. Набережная д. 16

Приложение №8
к постановлению Администрации р.п. Карсун
от "___" _____ 2017г.
№ _____







⊕ кр.01-01

Взам. инв. №

Подп. и дата

Инв. № подл.

						Газопровод-ввод от точки врезки по ул. Набережная до границы земельного участка жилого дома по адресу: Ульяновская область, Карсунский район, р.п. Языково, ул. Набережная д. 16				
Изм.	Колуч.	Лист	№ док.	Подп.	Дата	Основная часть проекта межевания. Чертеж межевания территории.		Стадия	Лист	Листов
ГИП		Карягин						П		
ГАП		Зайцев				Границы образуемых и изменяемых земельных участков		ЗАО "ИКНЗР"		
Разработал		Карягин								
Н. контроль		Зайцев								

Газопровод-ввод от точки врезки по ул. Набережная до границы земельного участка жилого дома по адресу:
Ульяновская область, Карсунский район, р.п. Языково, ул. Набережная д. 16

Приложение №9
к постановлению Администрации р.п. Карсун
от "___" _____ 2017г.
№ _____

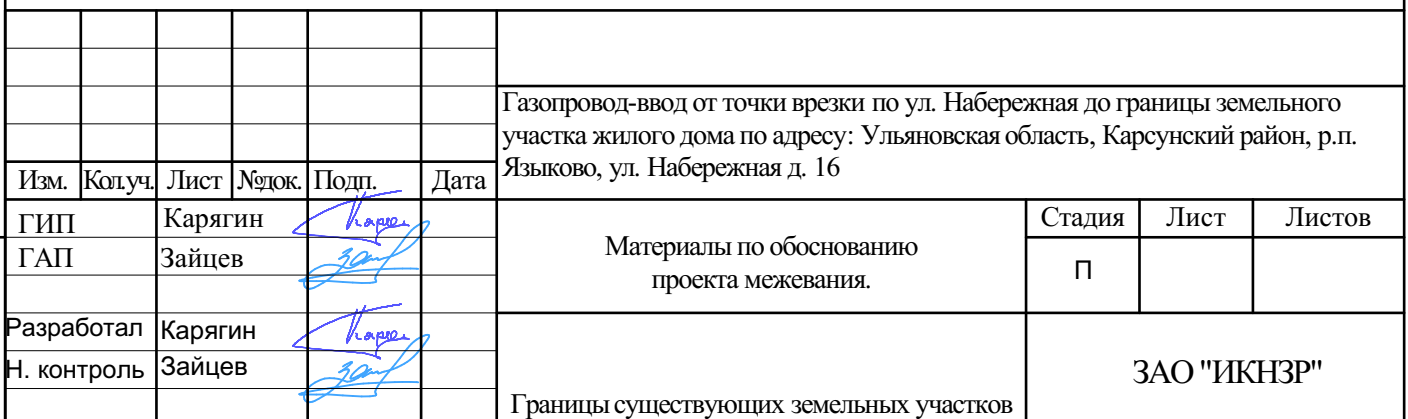
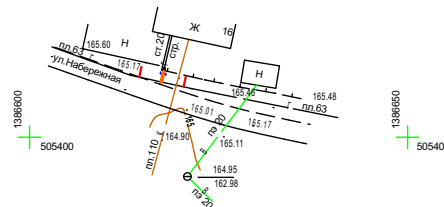


объект планируемого размещения местного значения (газопровод);


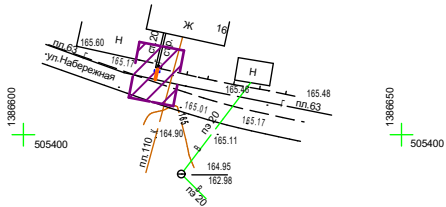
Примечание: на проектируемой территории зоны действия публичных сервитутов не установлены

Инв. № подл.	Подп. и дата										
		Изм.	Колуч.	Лист	Людок.	Подп.	Дата	Газопровод-ввод от точки врезки по ул. Набережная до границы земельного участка жилого дома по адресу: Ульяновская область, Карсунский район, р.п. Языково, ул. Набережная д. 16			
		ГИП		Карягин					Стадия	Лист	Листов
		ГАП		Зайцев				Основная часть проекта межевания. Чертеж межевания территории.		П	
		Разработал	Карягин				Границы зон действия публичных сервитутов	ЗАО "ИKNЗР"			
		Н. контроль	Зайцев								

Газопровод-ввод от точки врезки по ул. Набережная до границы земельного участка жилого дома по адресу:
Ульяновская область, Карсунский район, р.п. Языково, ул. Набережная д. 16



Материалы по обоснованию проекта межевания.
Чертеж межевания территории.
Границы зон с особыми условиями использования территорий (1:1000).
Газопровод-ввод от точки врезки по ул. Набережная до границы земельного участка жилого дома по адресу:
Ульяновская область, Карсунский район, р.п. Языково, ул. Набережная д. 16




Условные обозначения:



объект планируемого размещения местного значения (газопровод);



границы зон с особыми условиями использования территории,
(охранные зоны распределительных газопроводов);







границы существующих земельных участков, зарегистрированных в ГКН,
номер земельного участка п/п;

Согласовано					
Инв. № подл.	Подп. и дата	Взам. инв. №			

Газопровод-ввод от точки врезки по ул. Набережная до границы земельного участка жилого дома по адресу:
Ульяновская область, Карсунский район, р.п. Языково, ул. Набережная д. 16

73:05:030110:1

границы существующих земельных участков, зарегистрированных в ГКН,
номер земельного участка п/п;


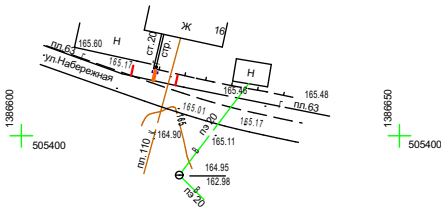
						Газопровод-ввод от точки врезки по ул. Набережная до границы земельного участка жилого дома по адресу: Ульяновская область, Карсунский район, р.п. Языково, ул. Набережная д. 16				
Изм.	Колуч.	Лист	№ док.	Подп.	Дата	Материалы по обоснованию проекта межевания.		Стадия	Лист	Листов
ГИП		Карягин						П		
ГАП		Зайцев				Местоположение существующих объектов капитального строительства		ЗАО "ИКНЗР"		
Разработал		Карягин								
Н. контроль		Зайцев								

Материалы по обоснованию проекта межевания.

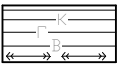
Чертеж межевания территории.

Границы особо охраняемых природных территорий (1:1000).

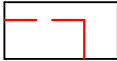
Газопровод-ввод от точки врезки по ул. Набережная до границы земельного участка жилого дома по адресу: Ульяновская область, Карсунский район, р.п. Языково, ул. Набережная д. 16



Условные обозначения:




линии, обозначающие дороги, улицы, проезды, линии связи, объекты инженерной и транспортной инфраструктур, проходы к водным объектам общего пользования и их береговым полосам;



красные линии линейного объекта;



объект планируемого размещения местного значения (газопровод);


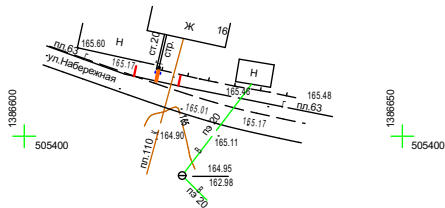


границы существующих земельных участков, зарегистрированных в ГКН, номер земельного участка п/п;

Примечание: на проектируемой территории границы особо охраняемых природных территорий не установлены.

Инв. № подл.	Подп. и дата																																																																																																																																																																																																																																																																																																																																																																																																																																																																																																																																																																																																																																																																																																																																																																																																																																																																																																																																																																																																																																																																																																																																																																																																																																																																																																																																																																																																																																																																																																																																																																																																																																																																																																																																																																						
--------------	--------------	--	--	--	--	--	--	--	--	--	--	--	--	--	--	--	--	--	--	--	--	--	--	--	--	--	--	--	--	--	--	--	--	--	--	--	--	--	--	--	--	--	--	--	--	--	--	--	--	--	--	--	--	--	--	--	--	--	--	--	--	--	--	--	--	--	--	--	--	--	--	--	--	--	--	--	--	--	--	--	--	--	--	--	--	--	--	--	--	--	--	--	--	--	--	--	--	--	--	--	--	--	--	--	--	--	--	--	--	--	--	--	--	--	--	--	--	--	--	--	--	--	--	--	--	--	--	--	--	--	--	--	--	--	--	--	--	--	--	--	--	--	--	--	--	--	--	--	--	--	--	--	--	--	--	--	--	--	--	--	--	--	--	--	--	--	--	--	--	--	--	--	--	--	--	--	--	--	--	--	--	--	--	--	--	--	--	--	--	--	--	--	--	--	--	--	--	--	--	--	--	--	--	--	--	--	--	--	--	--	--	--	--	--	--	--	--	--	--	--	--	--	--	--	--	--	--	--	--	--	--	--	--	--	--	--	--	--	--	--	--	--	--	--	--	--	--	--	--	--	--	--	--	--	--	--	--	--	--	--	--	--	--	--	--	--	--	--	--	--	--	--	--	--	--	--	--	--	--	--	--	--	--	--	--	--	--	--	--	--	--	--	--	--	--	--	--	--	--	--	--	--	--	--	--	--	--	--	--	--	--	--	--	--	--	--	--	--	--	--	--	--	--	--	--	--	--	--	--	--	--	--	--	--	--	--	--	--	--	--	--	--	--	--	--	--	--	--	--	--	--	--	--	--	--	--	--	--	--	--	--	--	--	--	--	--	--	--	--	--	--	--	--	--	--	--	--	--	--	--	--	--	--	--	--	--	--	--	--	--	--	--	--	--	--	--	--	--	--	--	--	--	--	--	--	--	--	--	--	--	--	--	--	--	--	--	--	--	--	--	--	--	--	--	--	--	--	--	--	--	--	--	--	--	--	--	--	--	--	--	--	--	--	--	--	--	--	--	--	--	--	--	--	--	--	--	--	--	--	--	--	--	--	--	--	--	--	--	--	--	--	--	--	--	--	--	--	--	--	--	--	--	--	--	--	--	--	--	--	--	--	--	--	--	--	--	--	--	--	--	--	--	--	--	--	--	--	--	--	--	--	--	--	--	--	--	--	--	--	--	--	--	--	--	--	--	--	--	--	--	--	--	--	--	--	--	--	--	--	--	--	--	--	--	--	--	--	--	--	--	--	--	--	--	--	--	--	--	--	--	--	--	--	--	--	--	--	--	--	--	--	--	--	--	--	--	--	--	--	--	--	--	--	--	--	--	--	--	--	--	--	--	--	--	--	--	--	--	--	--	--	--	--	--	--	--	--	--	--	--	--	--	--	--	--	--	--	--	--	--	--	--	--	--	--	--	--	--	--	--	--	--	--	--	--	--	--	--	--	--	--	--	--	--	--	--	--	--	--	--	--	--	--	--	--	--	--	--	--	--	--	--	--	--	--	--	--	--	--	--	--	--	--	--	--	--	--	--	--	--	--	--	--	--	--	--	--	--	--	--	--	--	--	--	--	--	--	--	--	--	--	--	--	--	--	--	--	--	--	--	--	--	--	--	--	--	--	--	--	--	--	--	--	--	--	--	--	--	--	--	--	--	--	--	--	--	--	--	--	--	--	--	--	--	--	--	--	--	--	--	--	--	--	--	--	--	--	--	--	--	--	--	--	--	--	--	--	--	--	--	--	--	--	--	--	--	--	--	--	--	--	--	--	--	--	--	--	--	--	--	--	--	--	--	--	--	--	--	--	--	--	--	--	--	--	--	--	--	--	--	--	--	--	--	--	--	--	--	--	--	--	--	--	--	--	--	--	--	--	--	--	--	--	--	--	--	--	--	--	--	--	--	--	--	--	--	--	--	--	--	--	--	--	--	--	--	--	--	--	--	--	--	--	--	--	--	--	--	--	--	--	--	--	--	--	--	--	--	--	--	--	--	--	--	--	--	--	--	--	--	--	--	--	--	--	--	--	--	--	--	--	--	--	--	--	--	--	--	--	--	--	--	--	--	--	--	--	--	--	--	--	--	--	--	--	--	--	--	--	--	--	--	--	--	--	--	--	--	--	--	--	--	--	--	--	--	--	--	--	--	--	--	--	--	--	--	--	--	--	--	--	--	--	--	--	--	--	--	--	--	--	--	--	--	--	--	--	--	--	--	--	--	--	--	--	--	--	--	--	--	--	--	--	--	--	--	--	--	--	--	--	--	--	--	--	--	--	--	--	--	--	--	--	--	--	--	--	--	--	--	--	--	--	--	--	--	--	--	--	--	--	--	--	--	--	--	--	--	--	--	--	--	--	--	--	--	--	--	--	--	--	--	--	--	--	--	--	--	--	--	--	--	--	--	--	--	--	--	--	--	--	--	--	--	--	--	--	--	--	--	--	--	--	--	--	--	--	--	--	--	--	--	--	--	--	--	--	--	--	--	--	--	--	--	--	--	--	--	--	--	--	--	--	--	--	--	--	--	--	--	--	--	--	--	--	--	--	--	--	--	--	--	--	--	--	--	--	--	--	--	--	--	--	--	--	--	--	--	--	--	--	--	--	--	--	--	--	--	--	--	--	--	--	--	--	--	--	--	--	--	--	--	--	--	--	--	--	--	--	--	--	--	--	--	--	--	--	--	--	--	--	--	--	--	--	--	--	--	--	--	--	--	--	--	--	--	--	--	--	--	--	--	--	--	--	--	--	--	--	--	--	--	--	--	--	--	--	--	--	--	--	--	--	--	--	--	--	--	--	--	--	--	--	--	--	--	--	--	--	--	--	--	--	--	--	--	--	--	--	--	--	--	--	--	--	--	--	--	--	--	--	--	--	--	--	--	--	--	--	--	--	--	--	--	--	--	--	--	--	--	--	--	--	--	--	--	--	--	--	--	--	--	--	--	--	--	--	--	--	--	--	--	--	--	--	--	--	--	--	--	--	--	--	--	--	--	--	--	--	--	--	--	--	--	--	--	--	--	--	--	--	--	--	--	--	--	--	--	--	--	--	--	--	--	--	--	--	--	--	--	--	--	--	--	--	--	--	--	--	--	--	--	--	--	--	--	--	--	--	--	--	--	--	--	--	--	--	--	--	--	--	--	--	--	--	--	--	--	--	--	--	--	--	--	--	--	--	--	--	--	--	--	--	--	--	--	--	--	--	--	--	--	--	--	--	--	--	--	--	--	--	--	--	--	--	--	--	--	--	--	--	--	--	--	--	--	--	--	--	--	--	--	--	--	--	--	--	--	--	--	--	--	--	--	--	--	--	--	--	--	--	--	--	--	--	--	--	--	--	--	--	--	--	--	--	--	--	--	--	--	--	--	--	--	--	--	--	--	--	--	--	--	--	--	--	--	--	--	--	--	--	--	--	--	--	--	--	--	--	--	--	--	--	--	--	--	--	--	--	--	--	--	--	--	--	--	--	--	--	--	--	--	--	--	--	--	--	--	--	--	--	--	--	--	--	--	--	--	--	--	--	--	--	--	--	--	--	--	--	--	--	--	--	--	--	--	--	--	--	--	--	--	--	--	--	--	--	--	--	--	--	--	--	--	--	--	--	--	--	--	--	--	--	--	--	--	--	--	--	--	--	--	--	--	--	--	--	--	--	--	--	--	--	--	--	--	--	--	--	--	--	--	--	--	--	--	--	--	--	--	--	--	--	--	--	--	--	--	--	--	--	--	--	--	--	--	--	--	--	--	--	--	--	--	--	--	--	--	--	--	--	--	--	--	--	--	--	--	--	--	--	--	--	--	--	--	--	--	--	--	--	--	--	--	--	--	--	--	--	--	--	--	--

Материалы по обоснованию проекта межевания.
Чертеж межевания территории.
Границы территорий объектов культурного наследия (1:1000).
Газопровод-ввод от точки врезки по ул. Набережная до границы земельного участка жилого дома по адресу:
Ульяновская область, Карсунский район, р.п. Языково, ул. Набережная д. 16



- Условные обозначения:
- красные линии линейного объекта;
 - объект планируемого размещения местного значения (газопровод);
 - границы существующих земельных участков, зарегистрированных в ГКН, номер земельного участка п/п;

Примечание: на проектируемой территории границы объектов культурного наследия не установлены.

--	--	--	--	--	--	--	--	--	--	--	--	--	--	--	--	--	--	--	--	--	--	--	--	--	--	--	--	--	--	--	--	--	--	--	--	--	--	--	--	--	--	--	--	--	--	--	--	--	--	--	--	--	--	--	--	--	--	--	--	--	--	--	--	--	--	--	--	--	--	--	--	--	--	--	--	--	--	--	--	--	--	--	--	--	--	--	--	--	--	--	--	--	--	--	--	--	--	--	--	--	--	--	--	--	--	--	--	--	--	--	--	--	--	--	--	--	--	--	--	--	--	--	--	--	--	--	--	--	--	--	--	--	--	--	--	--	--	--	--	--	--	--	--	--	--	--	--	--	--	--	--	--	--	--	--	--	--	--	--	--	--	--	--	--	--	--	--	--	--	--	--	--	--	--	--	--	--	--	--	--	--	--	--	--	--	--	--	--	--	--	--	--	--	--	--	--	--	--	--	--	--	--	--	--	--	--	--	--	--	--	--	--	--	--	--	--	--	--	--	--	--	--	--	--	--	--	--	--	--	--	--	--	--	--	--	--	--	--	--	--	--	--	--	--	--	--	--	--	--	--	--	--	--	--	--	--	--	--	--	--	--	--	--	--	--	--	--	--	--	--	--	--	--	--	--	--	--	--	--	--	--	--	--	--	--	--	--	--	--	--	--	--	--	--	--	--	--	--	--	--	--	--	--	--	--	--	--	--	--	--	--	--	--	--	--	--	--	--	--	--	--	--	--	--	--	--	--	--	--	--	--	--	--	--	--	--	--	--	--	--	--	--	--	--	--	--	--	--	--	--	--	--	--	--	--	--	--	--	--	--	--	--	--	--	--	--	--	--	--	--	--	--	--	--	--	--	--	--	--	--	--	--	--	--	--	--	--	--	--	--	--	--	--	--	--	--	--	--	--	--	--	--	--	--	--	--	--	--	--	--	--	--	--	--	--	--	--	--	--	--	--	--	--	--	--	--	--	--	--	--	--	--	--	--	--	--	--	--	--	--	--	--	--	--	--	--	--	--	--	--	--	--	--	--	--	--	--	--	--	--	--	--	--	--	--	--	--	--	--	--	--	--	--	--	--	--	--	--	--	--	--	--	--	--	--	--	--	--	--	--	--	--	--	--	--	--	--	--	--	--	--	--	--	--	--	--	--	--	--	--	--	--	--	--	--	--	--	--	--	--	--	--	--	--	--	--	--	--	--	--	--	--	--	--	--	--	--	--	--	--	--	--	--	--	--	--	--	--	--	--	--	--	--	--	--	--	--	--	--	--	--	--	--	--	--	--	--	--	--	--	--	--	--	--	--	--	--	--	--	--	--	--	--	--	--	--	--	--	--	--	--	--	--	--	--	--	--	--	--	--	--	--	--	--	--	--	--	--	--	--	--	--	--	--	--	--	--	--	--	--	--	--	--	--	--	--	--	--	--	--	--	--	--	--	--	--	--	--	--	--	--	--	--	--	--	--	--	--	--	--	--	--	--	--	--	--	--	--	--	--	--	--	--	--	--	--	--	--	--	--	--	--	--	--	--	--	--	--	--	--	--	--	--	--	--	--	--	--	--	--	--	--	--	--	--	--	--	--	--	--	--	--	--	--	--	--	--	--	--	--	--	--	--	--	--	--	--	--	--	--	--	--	--	--	--	--	--	--	--	--	--	--	--	--	--	--	--	--	--	--	--	--	--	--	--	--	--	--	--	--	--	--	--	--	--	--	--	--	--	--	--	--	--	--	--	--	--	--	--	--	--	--	--	--	--	--	--	--	--	--	--	--	--	--	--	--	--	--	--	--	--	--	--	--	--	--	--	--	--	--	--	--	--	--	--	--	--	--	--	--	--	--	--	--	--	--	--	--	--	--	--	--	--	--	--	--	--	--	--	--	--	--	--	--	--	--	--	--	--	--	--	--	--	--	--	--	--	--	--	--	--	--	--	--	--	--	--	--	--	--	--	--	--	--	--	--	--	--	--	--	--	--	--	--	--	--	--	--	--	--	--	--	--	--	--	--	--	--	--	--	--	--	--	--	--	--	--	--	--	--	--	--	--	--	--	--	--	--	--	--	--	--	--	--	--	--	--	--	--	--	--	--	--	--	--	--	--	--	--	--	--	--	--	--	--	--	--	--	--	--	--	--	--	--	--	--	--	--	--	--	--	--	--	--	--	--	--	--	--	--	--	--	--	--	--	--	--	--	--	--	--	--	--	--	--	--	--	--	--	--	--	--	--	--	--	--	--	--	--	--	--	--	--	--	--	--	--	--	--	--	--	--	--	--	--	--	--	--	--	--	--	--	--	--	--	--	--	--	--	--	--	--	--	--	--	--	--	--	--	--	--	--	--	--	--	--	--	--	--	--	--	--	--	--	--	--	--	--	--	--	--	--	--	--	--	--	--	--	--	--	--	--	--	--	--	--	--	--	--	--	--	--	--	--	--	--	--	--	--	--	--	--	--	--	--	--	--	--	--	--	--	--	--	--	--	--	--	--	--	--	--	--	--	--	--	--	--	--	--	--	--	--	--	--	--	--	--	--	--	--	--	--	--	--	--	--	--	--	--	--	--	--	--	--	--	--	--	--	--	--	--	--	--	--	--	--	--	--	--	--	--	--	--	--	--	--	--	--	--	--	--	--	--	--	--	--	--	--	--	--	--	--	--	--	--	--	--	--	--	--	--	--	--	--	--	--	--	--	--	--	--	--	--	--	--	--	--	--	--	--	--	--	--	--	--	--	--	--	--	--	--	--	--	--	--	--	--	--	--	--	--	--	--	--	--	--	--	--	--	--	--	--	--	--	--	--	--	--	--	--	--	--	--	--	--	--	--	--	--	--	--	--	--	--	--	--	--	--	--	--	--	--	--	--	--	--	--	--	--	--	--	--	--	--	--	--	--	--	--	--	--	--	--	--	--	--	--	--	--	--	--	--	--	--	--	--	--	--	--	--	--	--	--	--	--	--	--	--	--	--	--	--	--	--	--	--	--	--	--	--	--	--	--	--	--	--	--	--	--	--	--	--	--	--	--	--	--	--	--	--	--	--	--	--	--	--	--	--	--	--	--	--	--	--	--	--	--	--	--	--	--	--	--	--	--	--	--	--	--	--	--	--	--	--	--	--	--	--	--	--	--	--	--	--	--	--	--	--	--	--	--	--	--	--	--	--	--	--	--	--	--	--	--	--	--	--	--	--	--	--	--	--	--	--	--	--	--	--	--	--	--	--	--	--	--	--	--	--	--	--	--	--	--	--	--	--	--	--	--	--	--	--	--	--	--	--	--	--	--	--	--	--	--	--	--	--	--	--	--	--	--	--	--	--	--	--	--	--	--	--	--	--	--	--	--	--	--	--	--	--	--	--	--	--	--	--	--	--	--	--	--	--	--	--	--	--	--	--	--	--	--	--	--	--	--	--	--	--	--	--	--	--	--	--	--	--	--	--	--	--	--	--	--	--	--	--	--	--	--	--	--	--	--	--	--	--	--	--	--	--	--	--	--	--	--	--	--	--	--	--	--	--	--	--	--	--	--	--	--	--	--	--	--	--	--	--	--	--	--	--	--	--	--	--	--	--	--	--	--	--	--	--	--	--	--	--	--	--	--	--	--	--	--	--	--	--	--	--	--	--	--	--	--	--	--	--	--	--	--	--	--	--	--	--	--	--	--	--	--	--	--	--	--	--	--	--	--	--	--	--	--	--	--	--	--	--	--	--	--	--	--	--	--	--	--	--	--	--	--	--	--	--	--	--	--	--	--	--	--	--	--	--	--	--	--	--	--	--	--	--	--	--	--	--	--	--	--	--	--	--	--	--	--	--	--	--	--	--	--	--	--	--	--	--	--	--	--	--	--	--	--	--	--	--	--	--	--	--	--	--	--	--	--