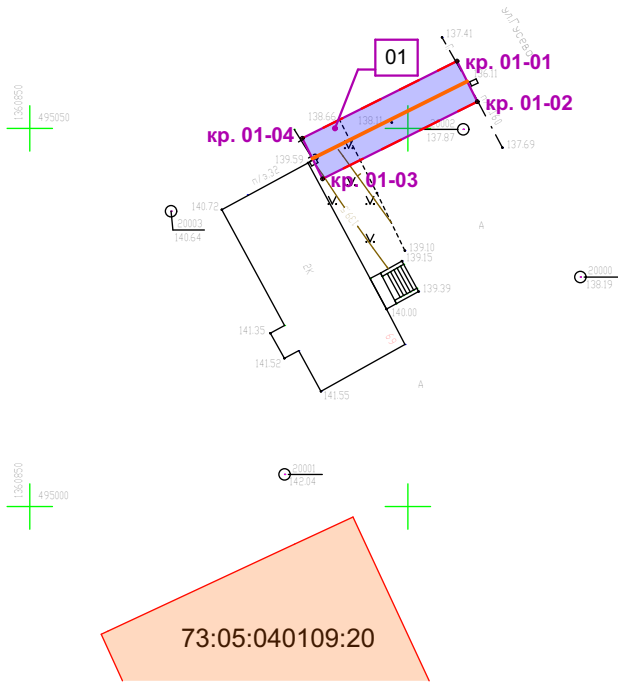


Основная часть проекта планировки территории.
Чертеж планировки территории (1:1000).

Газопровод-ввод от точки врезки по ул.Гусева до границы земельного участка административного здания по адресу: Ульяновская область, Карсунский район, р.п. Карсун, ул.Гусева, д. 69

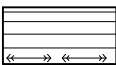
Приложение №1
к постановлению Администрации р.п. Карсун
от " " 2017г.
№



Условные обозначения:



красные линии линейного объекта;



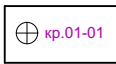
линии, обозначающие дороги, улицы, проезды, линии связи, объекты инженерной и транспортной инфраструктуры, проходы к водным объектам общего пользования и их береговым полосам;



территории элементов планировочной структуры (кварталы для застройки)







границы зон планируемого размещения объектов федерального значения, объектов регионального значения, объектов местного значения, номер объекта п/п;



координаты поворотных точек

Согласовано					
Инов. № подл.	Подп. и дата	Взам. инв. №			

						Газопровод-ввод от точки врезки по ул.Гусева до границы земельного участка административного здания по адресу: Ульяновская область, Карсунский район, р.п. Карсун, ул.Гусева, д. 69				
Изм.	Кол.уч.	Лист	Модок.	Подп.	Дата	Основная часть проекта планировки.		Стадия	Лист	Листов
ГИП		Карягин						П		
ГАП		Зайцев				Чертеж планировки территории		ЗАО "ИКНЗР"		
Разработал		Карягин								
Н. контроль		Зайцев								

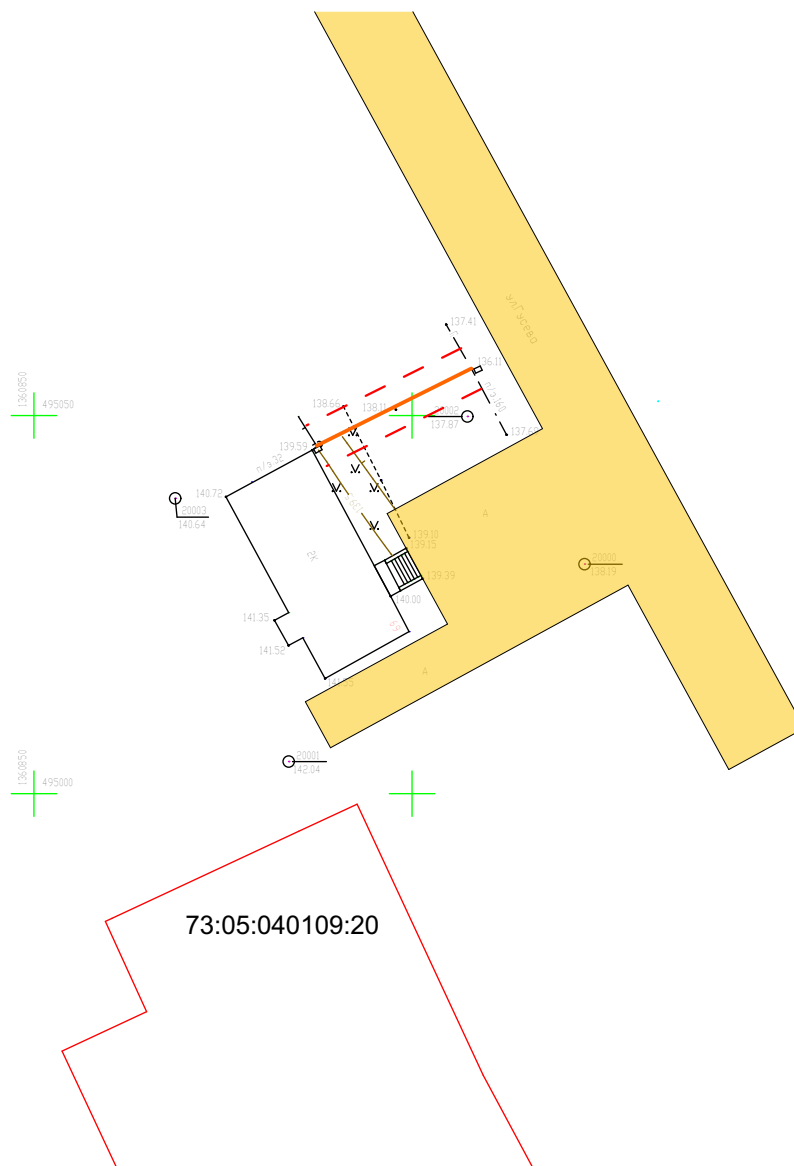
Материалы по обоснованию проекта планировки.
Фрагмент карты планировочной структуры территорий городского округа (1:10000).
Газопровод-ввод от точки врезки по ул.Гусева до границы земельного участка административного здания по адресу: Ульяновская область, Карсунский район, р.п. Карсун, ул.Гусева, д. 69







Согласовано									
Инов. № подл.	Подп. и дата		Взам. инв. №						
Инов. № подл.	Подп. и дата		Взам. инв. №						

							Газопровод-ввод от точки врезки по ул.Гусева до границы земельного участка административного здания по адресу: Ульяновская область, Карсунский район, р.п. Карсун, ул.Гусева, д. 69		
Изм.	Колуч.	Лист	№ док.	Подп.	Дата	Материалы по обоснованию проекта планировки.	Стадия	Лист	Листов
ГИП		Карягин					П		
ГАП		Зайцев				Фрагмент карты планировочной структуры территорий городского округа	ЗАО "ИКНЗР"		
Разработал		Карягин							
Н. контроль		Зайцев							

Газопровод-ввод от точки врезки по ул.Гусева до границы земельного участка административного здания по адресу: Ульяновская область, Карсунский район, р.п. Карсун, ул.Гусева, д. 69

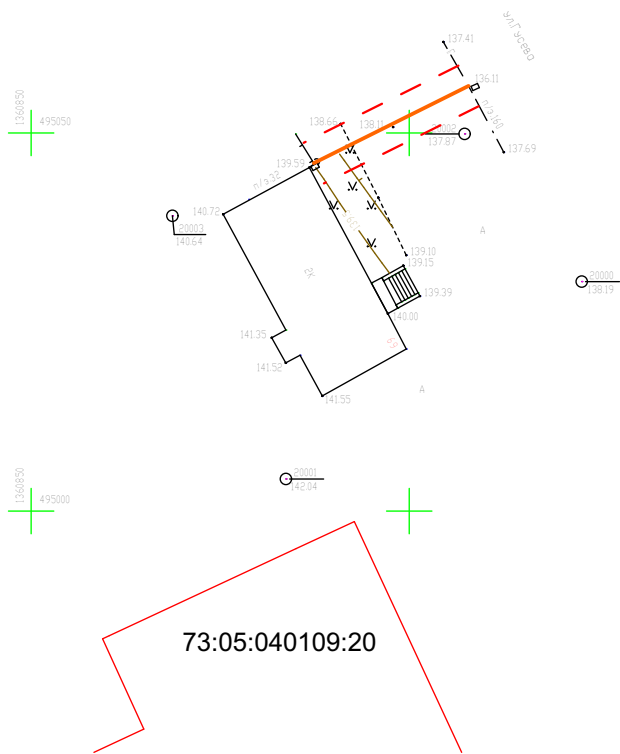


границы существующих земельных участков, зарегистрированных в ГКН,
номер земельного участка п/п;

Инв. № подл.	Подп. и дата									Газопровод-ввод от точки врезки по ул.Гусева до границы земельного участка административного здания по адресу: Ульяновская область, Карсунский район, р.п. Карсун, ул.Гусева, д. 69
		Изм.	Колуч.	Лист	№доку.	Подп.	Дата			
		ГИП		Карягин		Материалы по обоснованию проекта планировки.	Стадия	Лист	Листов	
		ГАП		Зайцев			П			
		Разработал		Карягин			Схема организации движения транспорта и пешеходов	ЗАО "ИКНЗР"		
Н. контроль		Зайцев								

Материалы по обоснованию проекта планировки.
Схема границ территорий объектов культурного наследия (1:1000).
Газопровод-ввод от точки врезки по ул.Гусева до границы земельного участка административного здания по адресу: Ульяновская область, Карсунский район, р.п. Карсун, ул.Гусева, д. 69





73:0



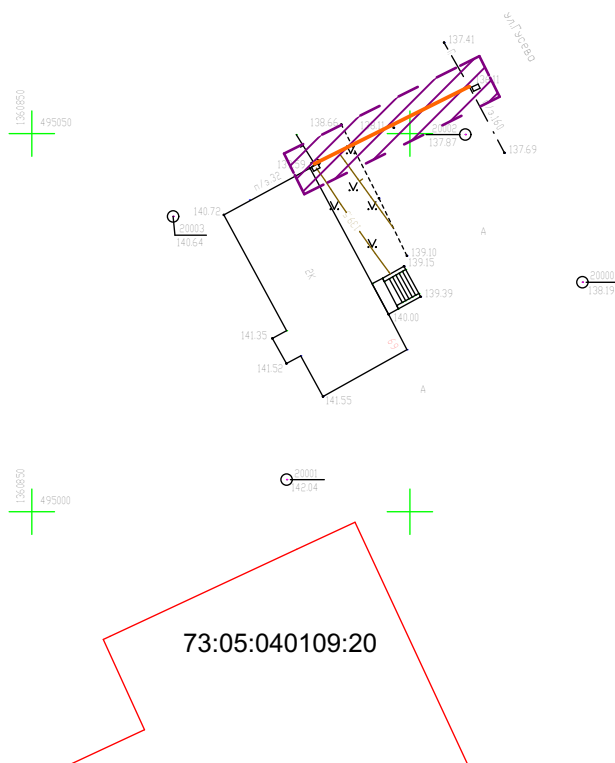
Условные обозначения:

- красные линии линейного объекта;
- объект планируемого размещения местного значения (газопровод);
- границы существующих земельных участков, зарегистрированных в ГКН, номер земельного участка п/п;

Примечание: на проектируемой территории границы объектов культурного наследия не установлены.

Изм.	Кол.уч.	Лист	№ док.	Подп.	Дата				
						Газопровод-ввод от точки врезки по ул.Гусева до границы земельного участка административного здания по адресу: Ульяновская область, Карсунский район, р.п. Карсун, ул.Гусева, д. 69			
						ГИП		Карягин	
ГАП		Зайцев		П					
Разработал		Карягин		Схема границ территорий объектов культурного наследия		ЗАО "ИКНЗР"			
Н. контроль		Зайцев							

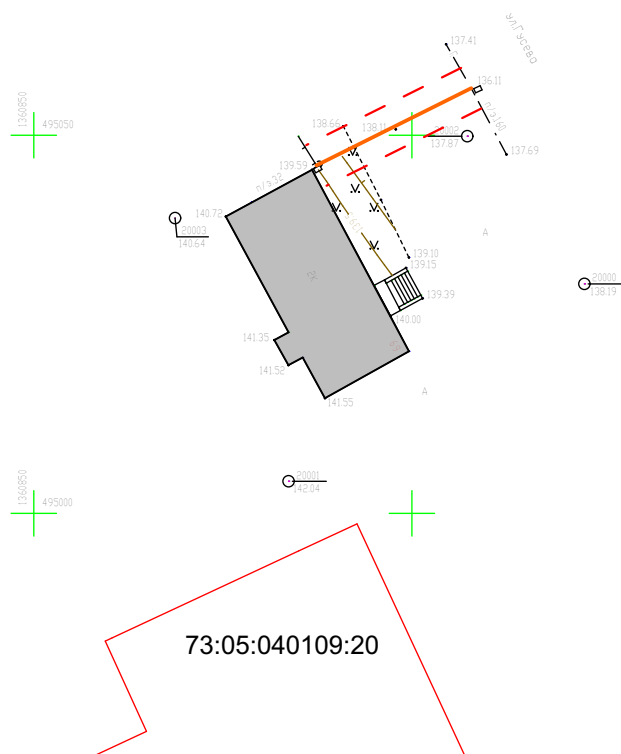
Газопровод-ввод от точки врезки по ул.Гусева до границы земельного участка административного здания по адресу: Ульяновская область, Карсунский район, р.п. Карсун, ул.Гусева, д. 69



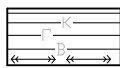

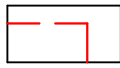


границы существующих земельных участков, зарегистрированных в ГКН,
номер земельного участка п/п;





Инв. № подл.	Подп. и дата																																																																																																																																																																																																																																																																																																																																																																																																																																																																																																																																																																																																																																																																																																																																																																																																																																																																																																																																																																																																																																																																																																																																																																																																																																																																																																																																																																																																														
--------------	--------------	--	--	--	--	--	--	--	--	--	--	--	--	--	--	--	--	--	--	--	--	--	--	--	--	--	--	--	--	--	--	--	--	--	--	--	--	--	--	--	--	--	--	--	--	--	--	--	--	--	--	--	--	--	--	--	--	--	--	--	--	--	--	--	--	--	--	--	--	--	--	--	--	--	--	--	--	--	--	--	--	--	--	--	--	--	--	--	--	--	--	--	--	--	--	--	--	--	--	--	--	--	--	--	--	--	--	--	--	--	--	--	--	--	--	--	--	--	--	--	--	--	--	--	--	--	--	--	--	--	--	--	--	--	--	--	--	--	--	--	--	--	--	--	--	--	--	--	--	--	--	--	--	--	--	--	--	--	--	--	--	--	--	--	--	--	--	--	--	--	--	--	--	--	--	--	--	--	--	--	--	--	--	--	--	--	--	--	--	--	--	--	--	--	--	--	--	--	--	--	--	--	--	--	--	--	--	--	--	--	--	--	--	--	--	--	--	--	--	--	--	--	--	--	--	--	--	--	--	--	--	--	--	--	--	--	--	--	--	--	--	--	--	--	--	--	--	--	--	--	--	--	--	--	--	--	--	--	--	--	--	--	--	--	--	--	--	--	--	--	--	--	--	--	--	--	--	--	--	--	--	--	--	--	--	--	--	--	--	--	--	--	--	--	--	--	--	--	--	--	--	--	--	--	--	--	--	--	--	--	--	--	--	--	--	--	--	--	--	--	--	--	--	--	--	--	--	--	--	--	--	--	--	--	--	--	--	--	--	--	--	--	--	--	--	--	--	--	--	--	--	--	--	--	--	--	--	--	--	--	--	--	--	--	--	--	--	--	--	--	--	--	--	--	--	--	--	--	--	--	--	--	--	--	--	--	--	--	--	--	--	--	--	--	--	--	--	--	--	--	--	--	--	--	--	--	--	--	--	--	--	--	--	--	--	--	--	--	--	--	--	--	--	--	--	--	--	--	--	--	--	--	--	--	--	--	--	--	--	--	--	--	--	--	--	--	--	--	--	--	--	--	--	--	--	--	--	--	--	--	--	--	--	--	--	--	--	--	--	--	--	--	--	--	--	--	--	--	--	--	--	--	--	--	--	--	--	--	--	--	--	--	--	--	--	--	--	--	--	--	--	--	--	--	--	--	--	--	--	--	--	--	--	--	--	--	--	--	--	--	--	--	--	--	--	--	--	--	--	--	--	--	--	--	--	--	--	--	--	--	--	--	--	--	--	--	--	--	--	--	--	--	--	--	--	--	--	--	--	--	--	--	--	--	--	--	--	--	--	--	--	--	--	--	--	--	--	--	--	--	--	--	--	--	--	--	--	--	--	--	--	--	--	--	--	--	--	--	--	--	--	--	--	--	--	--	--	--	--	--	--	--	--	--	--	--	--	--	--	--	--	--	--	--	--	--	--	--	--	--	--	--	--	--	--	--	--	--	--	--	--	--	--	--	--	--	--	--	--	--	--	--	--	--	--	--	--	--	--	--	--	--	--	--	--	--	--	--	--	--	--	--	--	--	--	--	--	--	--	--	--	--	--	--	--	--	--	--	--	--	--	--	--	--	--	--	--	--	--	--	--	--	--	--	--	--	--	--	--	--	--	--	--	--	--	--	--	--	--	--	--	--	--	--	--	--	--	--	--	--	--	--	--	--	--	--	--	--	--	--	--	--	--	--	--	--	--	--	--	--	--	--	--	--	--	--	--	--	--	--	--	--	--	--	--	--	--	--	--	--	--	--	--	--	--	--	--	--	--	--	--	--	--	--	--	--	--	--	--	--	--	--	--	--	--	--	--	--	--	--	--	--	--	--	--	--	--	--	--	--	--	--	--	--	--	--	--	--	--	--	--	--	--	--	--	--	--	--	--	--	--	--	--	--	--	--	--	--	--	--	--	--	--	--	--	--	--	--	--	--	--	--	--	--	--	--	--	--	--	--	--	--	--	--	--	--	--	--	--	--	--	--	--	--	--	--	--	--	--	--	--	--	--	--	--	--	--	--	--	--	--	--	--	--	--	--	--	--	--	--	--	--	--	--	--	--	--	--	--	--	--	--	--	--	--	--	--	--	--	--	--	--	--	--	--	--	--	--	--	--	--	--	--	--	--	--	--	--	--	--	--	--	--	--	--	--	--	--	--	--	--	--	--	--	--	--	--	--	--	--	--	--	--	--	--	--	--	--	--	--	--	--	--	--	--	--	--	--	--	--	--	--	--	--	--	--	--	--	--	--	--	--	--	--	--	--	--	--	--	--	--	--	--	--	--	--	--	--	--	--	--	--	--	--	--	--	--	--	--	--	--	--	--	--	--	--	--	--	--	--	--	--	--	--	--	--	--	--	--	--	--	--	--	--	--	--	--	--	--	--	--	--	--	--	--	--	--	--	--	--	--	--	--	--	--	--	--	--	--	--	--	--	--	--	--	--	--	--	--	--	--	--	--	--	--	--	--	--	--	--	--	--	--	--	--	--	--	--	--	--	--	--	--	--	--	--	--	--	--	--	--	--	--	--	--	--	--	--	--	--	--	--	--	--	--	--	--	--	--	--	--	--	--	--	--	--	--	--	--	--	--	--	--	--	--	--	--	--	--	--	--	--	--	--	--	--	--	--	--	--	--	--	--	--	--	--	--	--	--	--	--	--	--	--	--	--	--	--	--	--	--	--	--	--	--	--	--	--	--	--	--	--	--	--	--	--	--	--	--	--	--	--	--	--	--	--	--	--	--	--	--	--	--	--	--	--	--	--	--	--	--	--	--	--	--	--	--	--	--	--	--	--	--	--	--	--	--	--	--	--	--	--	--	--	--	--	--	--	--	--	--	--	--	--	--	--	--	--	--	--	--	--	--	--	--	--	--	--	--	--	--	--	--	--	--	--	--	--	--	--	--	--	--	--	--	--	--	--	--	--	--	--	--	--	--	--	--	--	--	--	--	--	--	--	--	--	--	--	--	--	--	--	--	--	--	--	--	--	--	--	--	--	--	--	--	--	--	--	--	--	--	--	--	--	--	--	--	--	--	--	--	--	--	--	--	--	--	--	--	--	--	--	--	--	--	--	--	--	--

Материалы по обоснованию проекта планировки.
Схема, отображающая существующие объекты капитального строительства (1:1000).
Газопровод-ввод от точки врезки по ул.Гусева до границы земельного участка административного здания по адресу: Ульяновская область, Карсунский район, р.п. Карсун, ул.Гусева, д. 69

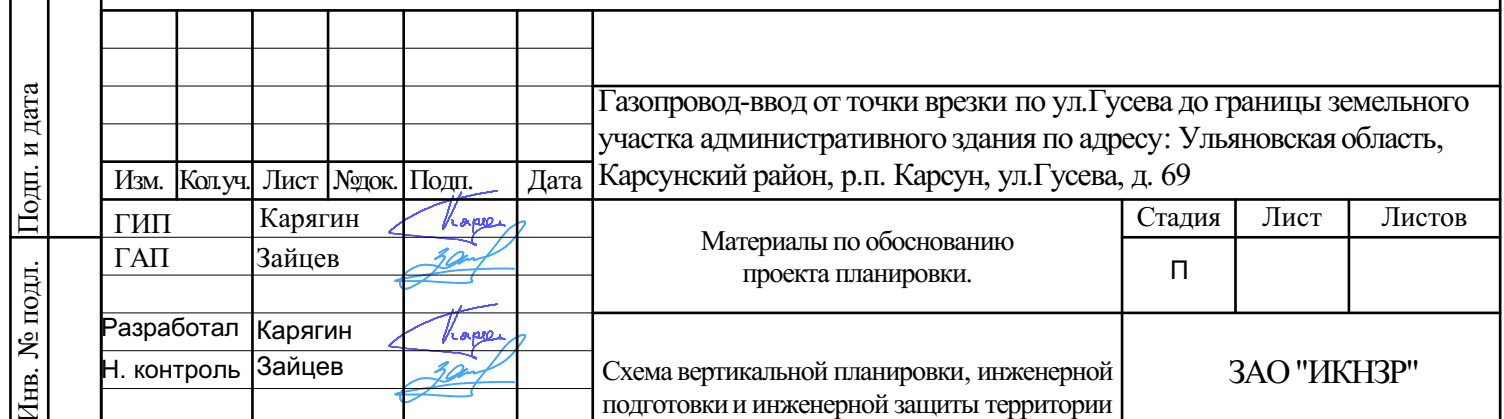


Условные обозначения:

-  линии, обозначающие дороги, улицы, проезды, линии связи, объекты инженерной и транспортной инфраструктур, проходы к водным объектам общего пользования и их береговым полосам;
-  существующие объекты капитального строительства;
-  красные линии линейного объекта;
-  объект планируемого размещения местного значения (газопровод);
-  границы существующих земельных участков, зарегистрированных в ГКН, номер земельного участка п/п;

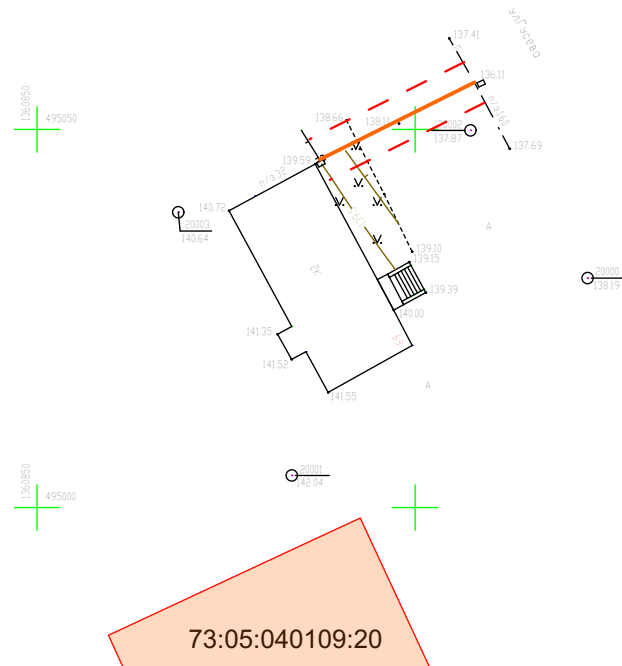
Согласовано									
Инов. № подл.	Взам. инв. №		Подп. и дата						
Инов. № подл.	Изм.	Колуч.	Лист	Модок.	Подп.	Дата	Газопровод-ввод от точки врезки по ул.Гусева до границы земельного участка административного здания по адресу: Ульяновская область, Карсунский район, р.п. Карсун, ул.Гусева, д. 69		
	ГИП		Карягин				Материалы по обоснованию проекта планировки.	Стадия	Лист
	ГАП		Зайцев					П	
	Разработал		Карягин				Схема, отображающая местоположение существующих объектов капитального строительства	ЗАО "ИКНЗР"	
	Н. контроль		Зайцев						


Газопровод-ввод от точки врезки по ул.Гусева до границы земельного участка административного здания по адресу: Ульяновская область, Карсунский район, р.п. Карсун, ул.Гусева, д. 69



Газопровод-ввод от точки врезки по ул.Гусева до границы земельного участка административного здания по адресу: Ульяновская область, Карсунский район, р.п. Карсун, ул.Гусева, д. 69

Приложение №5
к постановлению Администрации р.п. Карсун
от "___" _____ 2017г.
№ _____









Взам. инв. №

цп. и дата

Инв. № подл.

						Газопровод-ввод от точки врезки по ул.Гусева до границы земельного участка административного здания по адресу: Ульяновская область, Карсунский район, р.п. Карсун, ул.Гусева, д. 69				
Изм.	Колуч.	Лист	№док.	Подп.	Дата	Основная часть проекта межевания. Чертеж межевания территории.		Стадия	Лист	Листов
ГИП		Карягин						П		
ГАП		Зайцев				Границы планируемых и существующих элементов планировочной структуры		ЗАО "ИКНЗР"		
Разработал		Карягин								
Н. контроль		Зайцев								

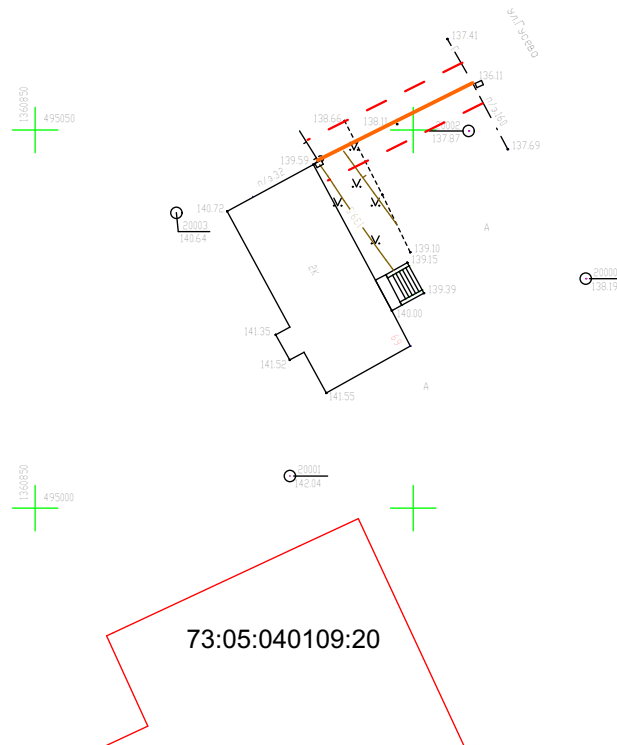
Основная часть проекта межевания.

Чертеж межевания территории.

Красные линии, утвержденные в составе проекта планировки территории (1:1000).

Газопровод-ввод от точки врезки по ул.Гусева до границы земельного участка административного здания по адресу: Ульяновская область, Карсунский район, р.п. Карсун, ул.Гусева, д. 69

Приложение №6
к постановлению Администрации р.п. Карсун
от " " 2017г.
№




Условные обозначения:



красные линии линейного объекта;







объект планируемого размещения местного значения (газопровод);



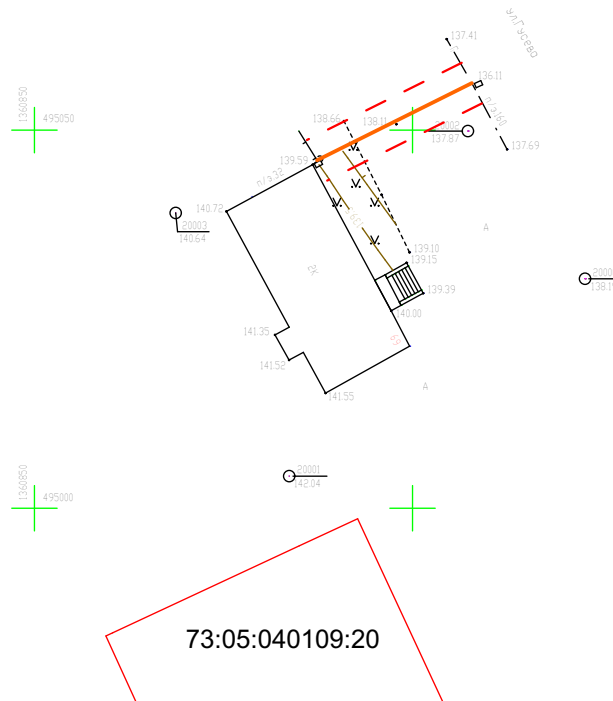
границы существующих земельных участков, зарегистрированных в ГКН, номер земельного участка п/п;

Примечание: проектом планировки красные линии не установлены.

Инв. № подл.	Подп. и дата									
								Газопровод-ввод от точки врезки по ул.Гусева до границы земельного участка административного здания по адресу: Ульяновская область, Карсунский район, р.п. Карсун, ул.Гусева, д. 69		
		Изм.	Колуч.	Лист	№док.	Подп.	Дата			
		ГИП		Карягин			Основная часть проекта межевания.		Стадия	Лист
	ГАП	Зайцев			Чертеж межевания территории.		П			
	Разработал	Карягин			Красные линии, утвержденные в составе проекта планировки территории		ЗАО "ИКНЗР"			
	Н. контроль	Зайцев								





Газопровод-ввод от точки врезки по ул.Гусева до границы земельного участка административного здания по адресу: Ульяновская область, Карсунский район, р.п. Карсун, ул.Гусева, д. 69

Приложение №7
к постановлению Администрации р.п. Карсун
от "___" _____ 2017г.
№ _____



границы существующих земельных участков, зарегистрированных в ГКН,
номер земельного участка п/п;

Примечание: проектом планировки линии отступа от красных линий не установлены.

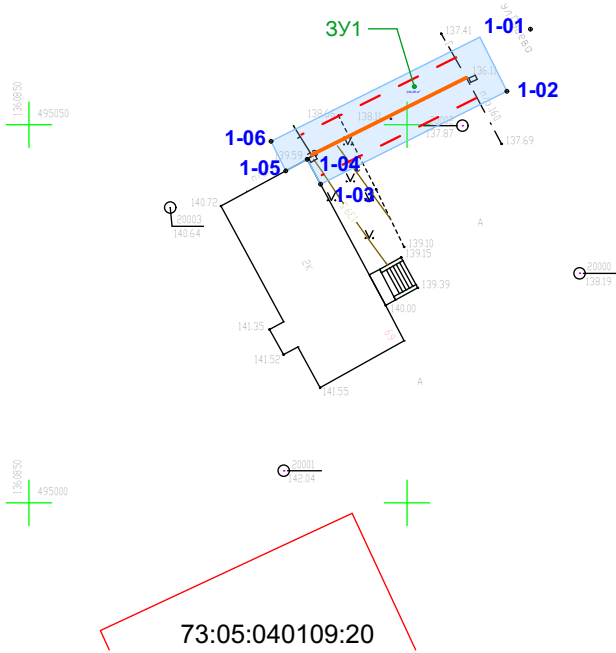
						Газопровод-ввод от точки врезки по ул.Гусева до границы земельного участка административного здания по адресу: Ульяновская область, Карсунский район, р.п. Карсун, ул.Гусева, д. 69					
Изм.	Колуч.	Лист	№док.	Подп.	Дата				Стадия	Лист	Листов
ГИП		Карягин				Основная часть проекта межевания. Чертеж межевания территории.					
ГАП		Зайцев							П		
Разработал		Карягин				Линии отступа от красных линий в целях определения мест допустимого размещения зданий, строений, сооружений			ЗАО "ИКНЗР"		
Н. контроль		Зайцев									

Основная часть проекта межевания.
Чертеж межевания территории.

Границы образуемых и изменяемых земельных участков (1:1000).

Газопровод-ввод от точки врезки по ул.Гусева до границы земельного участка административного здания по адресу: Ульяновская область, Карсунский район, р.п. Карсун, ул.Гусева, д. 69

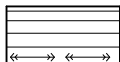
Приложение №8
к постановлению Администрации р.п. Карсун
от " " 2017г.
№



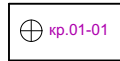
Условные обозначения:



красные линии линейного объекта;




линии, обозначающие дороги, улицы, проезды, линии связи, объекты инженерной и транспортной инфраструктур, проходы к водным объектам общего пользования и их береговым полосам;



координаты поворотных точек



объект планируемого размещения местного значения (газопровод);



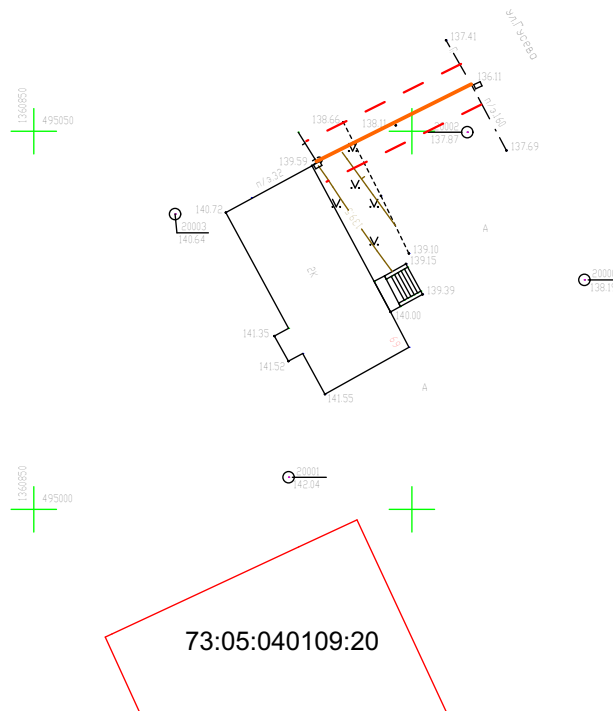
полоса отвода (временная на период строительства);

Согласовано					
Инов. № подл.	Подп. и дата	Взам. инв. №			

						Газопровод-ввод от точки врезки по ул.Гусева до границы земельного участка административного здания по адресу: Ульяновская область, Карсунский район, р.п. Карсун, ул.Гусева, д. 69		
Изм.	Колуч.	Лист	Модок.	Подп.	Дата			
ГИП		Карягин				Основная часть проекта межевания. Чертеж межевания территории.	Стадия	Лист
ГАП		Зайцев					П	
Разработал		Карягин				Границы образуемых и изменяемых земельных участков	ЗАО "ИКНЗР"	
Н. контроль		Зайцев						





Газопровод-ввод от точки врезки по ул.Гусева до границы земельного участка административного здания по адресу: Ульяновская область, Карсунский район, р.п. Карсун, ул.Гусева, д. 69

Приложение №9
к постановлению Администрации р.п. Карсун
от "___" _____ 2017г.
№ _____

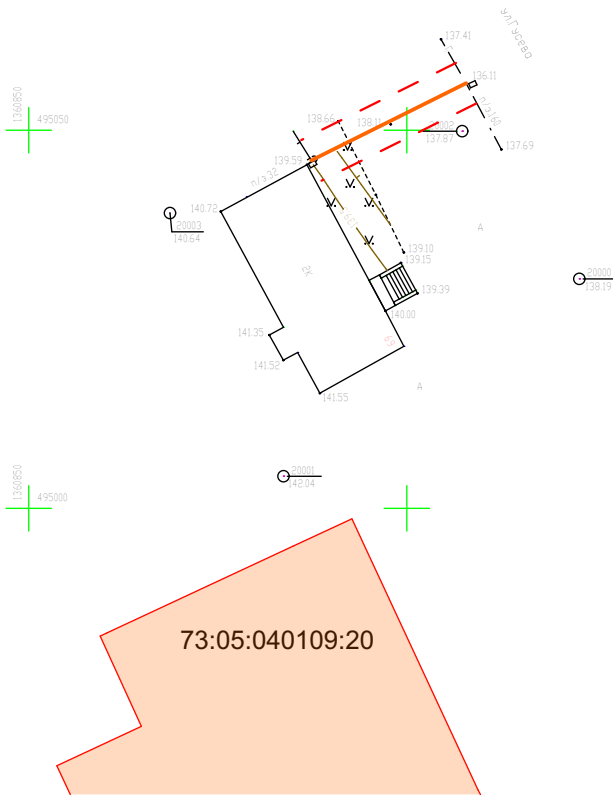


объект планируемого размещения местного значения (газопровод);

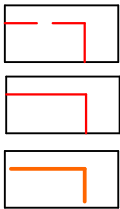
Примечание: на проектируемой территории границы зон действия публичных сервитутов не установлены

Инв. № подл.	Подп. и дата										
		Изм.	Колуч.	Лист	№ док.	Подп.	Дата	Газопровод-ввод от точки врезки по ул.Гусева до границы земельного участка административного здания по адресу: Ульяновская область, Карсунский район, р.п. Карсун, ул.Гусева, д. 69			
		ГИП		Карягин			Основная часть проекта межевания.		Стадия	Лист	Листов
		ГАП		Зайцев			Чертеж межевания территории.		П		
		Разработал	Карягин			Границы зон действия публичных сервитутов	ЗАО "ИКНЗР"				
		Н. контроль	Зайцев								

Материалы по обоснованию проекта межевания.
Чертеж межевания территории.
Границы существующих земельных участков (1:1000).
Газопровод-ввод от точки врезки по ул.Гусева до границы земельного участка административного здания по адресу: Ульяновская область, Карсунский район, р.п. Карсун, ул.Гусева, д. 69



Условные обозначения:

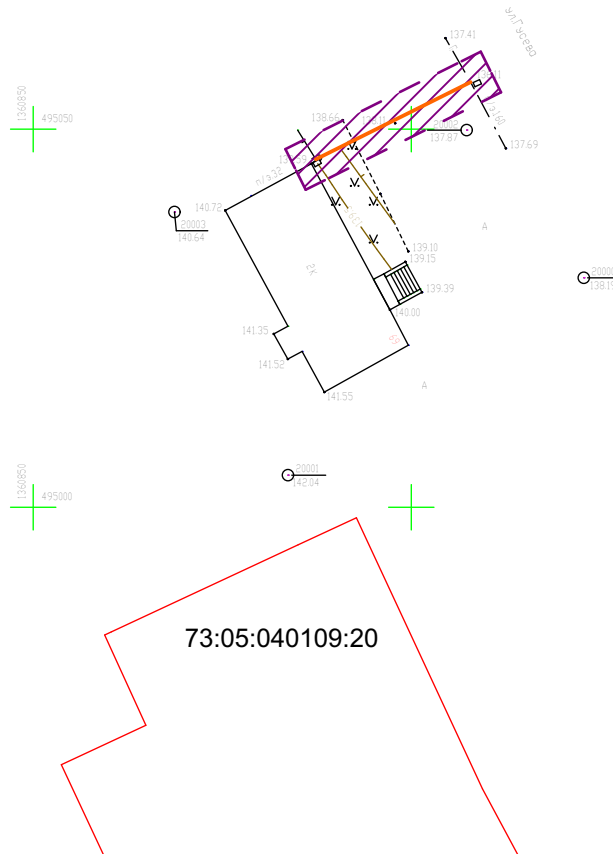


- красные линии линейного объекта;
- границы существующих земельных участков, зарегистрированных в ГКН, номер земельного участка п/п;
- объект планируемого размещения местного значения (газопровод);

Согласовано				
Инов. № подл.	Подп. и дата	Взам. инв. №		

						Газопровод-ввод от точки врезки по ул.Гусева до границы земельного участка административного здания по адресу: Ульяновская область, Карсунский район, р.п. Карсун, ул.Гусева, д. 69		
Изм.	Колуч.	Лист	Модок.	Подп.	Дата			
ГИП		Карягин				Материалы по обоснованию проекта межевания.	Стадия	Лист
ГАП		Зайцев					П	
Разработал		Карягин				Границы существующих земельных участков	ЗАО "ИКНЗР"	
Н. контроль		Зайцев						

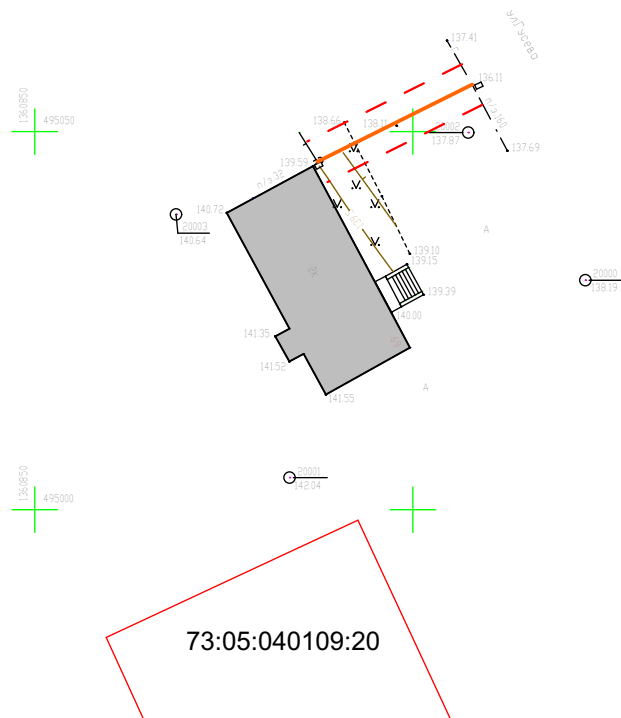
Газопровод-ввод от точки врезки по ул.Гусева до границы земельного участка административного здания по адресу: Ульяновская область, Карсунский район, р.п. Карсун, ул.Гусева, д. 69



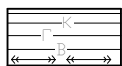
границы существующих земельных участков, зарегистрированных в ГКН,
номер земельного участка п/п;

[illegible]

Материалы по обоснованию проекта межевания.
Чертеж межевания территории.
Местоположение существующих объектов капитального строительства (1:1000).
Газопровод-ввод от точки врезки по ул.Гусева до границы земельного участка административного здания по адресу: Ульяновская область, Карсунский район, р.п. Карсун, ул.Гусева, д. 69



Условные обозначения:



линии, обозначающие дороги, улицы, проезды, линии связи, объекты инженерной и транспортной инфраструктуры, проходы к водным объектам общего пользования и их береговым полосам;



существующие объекты капитального строительства;



красные линии линейного объекта;



объект планируемого размещения местного значения (газопровод);



границы существующих земельных участков, зарегистрированных в ГКН, номер земельного участка п/п;

Согласовано					
Инов. № подл.	Изм.	Колуч.	Лист	Модок.	Подп.
Инов. № подл.	Изм.	Колуч.	Лист	Модок.	Подп.
Инов. № подл.	Изм.	Колуч.	Лист	Модок.	Подп.

Взам. инв. №

Подп. и дата

Инов. № подл.

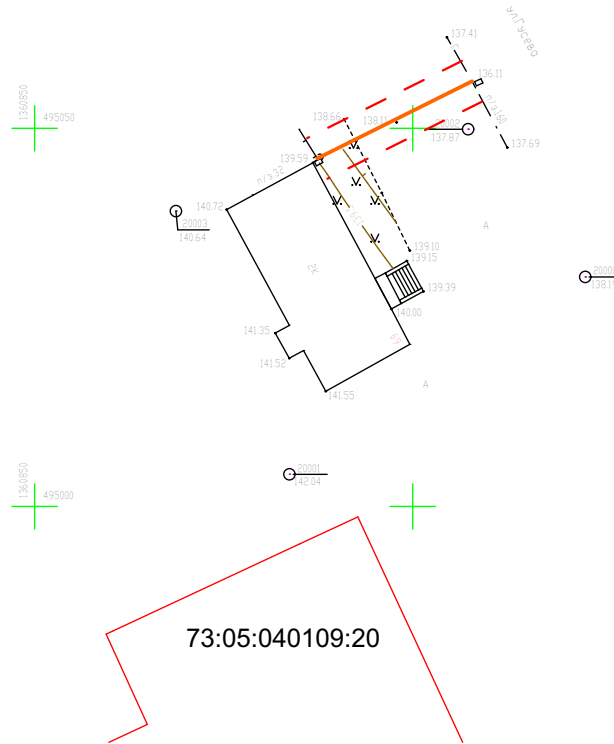
Газопровод-ввод от точки врезки по ул.Гусева до границы земельного участка административного здания по адресу: Ульяновская область, Карсунский район, р.п. Карсун, ул.Гусева, д. 69

Материалы по обоснованию проекта межевания.

Местоположение существующих объектов капитального строительства





Стадия	Лист	Листов
П		
ЗАО "ИКНЗР"		

Газопровод-ввод от точки врезки по ул.Гусева до границы земельного участка административного здания по адресу: Ульяновская область, Карсунский район, р.п. Карсун, ул.Гусева, д. 69

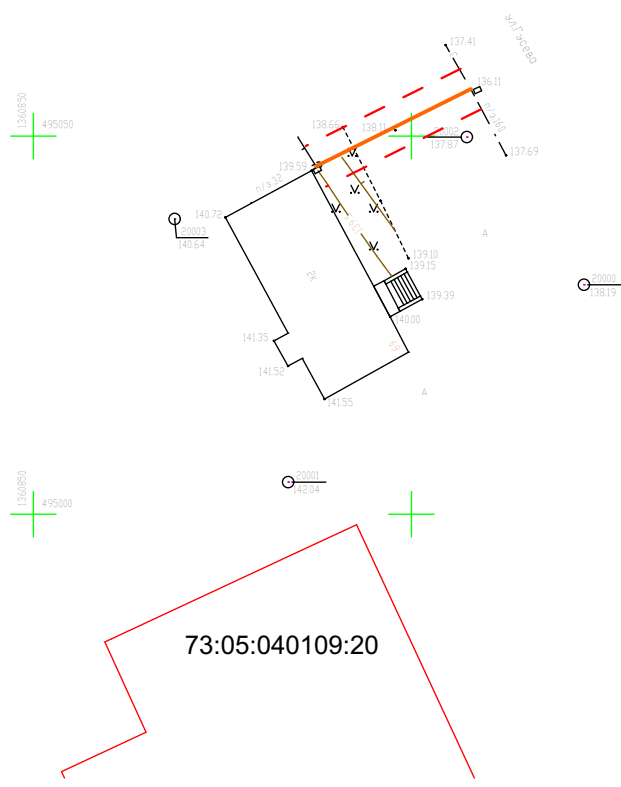


границы существующих земельных участков, зарегистрированных в ГKN,
номер земельного участка п/п;

Примечание: на проектируемой территории границы особо охраняемых природных территорий не установлены.

						Газопровод-ввод от точки врезки по ул.Гусева до границы земельного участка административного здания по адресу: Ульяновская область, Карсунский район, р.п. Карсун, ул.Гусева, д. 69				
Изм.	Колуч.	Лист	№докум.	Подп.	Дата	Материалы по обоснованию проекта межевания.		Стадия	Лист	Листов
ГИП		Карягин						П		
ГАП		Зайцев				Границы особо охраняемых природных территорий		ЗАО "ИКНЗР"		
Разработал		Карягин								
Н. контроль		Зайцев								

Материалы по обоснованию проекта межевания.
Чертеж межевания территории.
Границы территорий объектов культурного наследия (1:1000).
Газопровод-ввод от точки врезки по ул.Гусева до границы земельного участка административного здания по адресу: Ульяновская область, Карсунский район, р.п. Карсун, ул.Гусева, д. 69



Условные обозначения:



красные линии линейного объекта;








объект планируемого размещения местного значения (газопровод);



границы существующих земельных участков, зарегистрированных в ГКН, номер земельного участка п/п;

Примечание: на проектируемой территории границы объектов культурного наследия не установлены.

Взам. инв. №			объект планируемого размещения местного значения (газопровод);							
			границы существующих земельных участков, зарегистрированных в ГКН, номер земельного участка п/п;							
Подп. и дата	Примечание: на проектируемой территории границы объектов культурного наследия не установлены.									
							Газопровод-ввод от точки врезки по ул.Гусева до границы земельного участка административного здания по адресу: Ульяновская область, Карсунский район, р.п. Карсун, ул.Гусева, д. 69			
	Изм.	Колуч.	Лист	№док.	Подп.	Дата	Материалы по обоснованию проекта межевания.	Стадия	Лист	Листов
	ГИП		Карягин					П		
ГАП		Зайцев								
Разработал		Карягин				Границы территорий объектов культурного наследия	ЗАО "ИКНЗР"			
Н. контроль		Зайцев		