



Свидетельство СРО-И-032-22122011 №1010 от 29 октября 2014 г.  
Свидетельство СРО-П-145-04032010 №11502 от 5 августа 2016 г.

Заказчик: ООО Проектный институт «Тамбовсельхозтехпроект»

Выполнение проектно-изыскательских работ по объектам  
Программы газификации регионов РФ с сопровождением результатов  
инженерных изысканий, проектной документации  
до получения положительного заключения  
Государственной Экспертизы

Газопровод межпоселковый от с. Белый Ключ – с. Болтаевка Сурского района  
на с. Кадышево – с. Котятково – д. Русская Голышевка – д. Татарская  
Голышевка – с. Беловодье с ответвлением на с. Татарские Горенки –  
с. Русские Горенки Карсунского района Ульяновской области

код стройки 73/1210-1

Технический отчет по сбору исходных данных  
(Приложение 3)

Проект планировки территории и проект межевания территории.  
Проект межевания территории. Основная часть.

01-657-6-1119/16-73/1210-1-ПМТ.ОЧ

Том 4

Главный инженер

Главный инженер проекта



В.Ю. Воеводин

А.В. Ильичев

2018

Инов. № подл.	5801
Подп. и дата	
Взам. инв. №	

Обозначение	Наименование	Примечание
01-657-6-1119/16-73/1210-1-СД	Состав документации	5
01-657-6-1119/16-73/1210-1-ПМТ.ОЧ.ПЗ	Пояснительная записка	6
	1 Исходная разрешительная документация	6
	2 Анализ территории проектирования	8
	3 Определение землепользователей и видов использования земельных участков	9
01-657-6-1119/16-73/1210-1-ПМТ.ОЧ.ГЧ	Чертеж межевания территории	21
01-657-6-1119/16-73/1210-1-ПМТ.ОЧ.ГЧ	Чертеж межевания территории	22
01-657-6-1119/16-73/1210-1-ПМТ.ОЧ.ГЧ	Чертеж межевания территории	23
01-657-6-1119/16-73/1210-1-ПМТ.ОЧ.ГЧ	Чертеж межевания территории	24
01-657-6-1119/16-73/1210-1-ПМТ.ОЧ.ГЧ	Чертеж межевания территории	25
01-657-6-1119/16-73/1210-1-ПМТ.ОЧ.ГЧ	Чертеж межевания территории	26
01-657-6-1119/16-73/1210-1-ПМТ.ОЧ.ГЧ	Чертеж межевания территории	27
01-657-6-1119/16-73/1210-1-ПМТ.ОЧ.ГЧ	Чертеж межевания территории	28
01-657-6-1119/16-73/1210-1-ПМТ.ОЧ.ГЧ	Чертеж межевания территории	29
01-657-6-1119/16-73/1210-1-ПМТ.ОЧ.ГЧ	Чертеж межевания территории	30
01-657-6-1119/16-73/1210-1-ПМТ.ОЧ.ГЧ	Чертеж межевания территории	31
01-657-6-1119/16-73/1210-1-ПМТ.ОЧ.ГЧ	Чертеж межевания территории	32
01-657-6-1119/16-73/1210-1-ПМТ.ОЧ.ГЧ	Чертеж межевания территории	33
01-657-6-1119/16-73/1210-1-ПМТ.ОЧ.ГЧ	Чертеж межевания территории	34
01-657-6-1119/16-73/1210-1-ПМТ.ОЧ.ГЧ	Чертеж межевания территории	35
01-657-6-1119/16-73/1210-1-ПМТ.ОЧ.ГЧ	Чертеж межевания территории	36
01-657-6-1119/16-73/1210-1-ПМТ.ОЧ.ГЧ	Чертеж межевания территории	37
01-657-6-1119/16-73/1210-1-ПМТ.ОЧ.ГЧ	Чертеж межевания территории	38

Взам. инв. №	Подп. и дата	01-657-6-1119/16-73/1210-1.ПМТ.ОЧ.ПЗ.С						Стадия	Лист	Листов
		Изм.	Кол.уч.	Лист	№ док.	Подпись	Дата			
		ГИП		Ильичев	<i>Ильичев</i>	22.02	Содержание тома 4	ПМТ	1	1
		Разраб.						ООО "Бюро Кадастровых Инженеров"		
		Проверил								
		Н. контр.								

01-657-6-1119/16-73/1210-1-ПМТ.ОЧ.ГЧ	Чертеж межевания территории	39
01-657-6-1119/16-73/1210-1-ПМТ.ОЧ.ГЧ	Чертеж межевания территории	40
01-657-6-1119/16-73/1210-1-ПМТ.ОЧ.ГЧ	Чертеж межевания территории	41
01-657-6-1119/16-73/1210-1-ПМТ.ОЧ.ГЧ	Чертеж межевания территории	42
01-657-6-1119/16-73/1210-1-ПМТ.ОЧ.ГЧ	Чертеж межевания территории	43
01-657-6-1119/16-73/1210-1-ПМТ.ОЧ.ГЧ	Чертеж межевания территории	44
01-657-6-1119/16-73/1210-1-ПМТ.ОЧ.ГЧ	Чертеж межевания территории	45
01-657-6-1119/16-73/1210-1-ПМТ.ОЧ.ГЧ	Чертеж межевания территории	46
01-657-6-1119/16-73/1210-1-ПМТ.ОЧ.ГЧ	Чертеж межевания территории	47
01-657-6-1119/16-73/1210-1-ПМТ.ОЧ.ГЧ	Чертеж межевания территории	48
01-657-6-1119/16-73/1210-1-ПМТ.ОЧ.ГЧ	Чертеж межевания территории	49
01-657-6-1119/16-73/1210-1-ПМТ.ОЧ.ГЧ	Чертеж межевания территории	50
01-657-6-1119/16-73/1210-1-ПМТ.ОЧ.ГЧ	Чертеж межевания территории	51
01-657-6-1119/16-73/1210-1-ПМТ.ОЧ.ГЧ	Чертеж межевания территории	52
01-657-6-1119/16-73/1210-1-ПМТ.ОЧ.ГЧ	Чертеж межевания территории	53
01-657-6-1119/16-73/1210-1-ПМТ.ОЧ.ГЧ	Чертеж межевания территории	54
01-657-6-1119/16-73/1210-1-ПМТ.ОЧ.ГЧ	Чертеж межевания территории	55
01-657-6-1119/16-73/1210-1-ПМТ.ОЧ.ГЧ	Чертеж межевания территории	56
01-657-6-1119/16-73/1210-1-ПМТ.ОЧ.ГЧ	Чертеж межевания территории	57
01-657-6-1119/16-73/1210-1-ПМТ.ОЧ.ГЧ	Чертеж межевания территории	58
01-657-6-1119/16-73/1210-1-ПМТ.ОЧ.ГЧ	Чертеж межевания территории	59
01-657-6-1119/16-73/1210-1-ПМТ.ОЧ.ГЧ	Чертеж межевания территории	60
01-657-6-1119/16-73/1210-1-ПМТ.ОЧ.ГЧ	Чертеж межевания территории	61
01-657-6-1119/16-73/1210-1-ПМТ.ОЧ.ГЧ	Чертеж межевания территории	62
01-657-6-1119/16-73/1210-1-ПМТ.ОЧ.ГЧ	Чертеж межевания территории	63

Взам. инв. №

Подп. и дата

Инв. № подл.

Изм.	Код Уч	Лист	№ док	Подпись	Дата
------	--------	------	-------	---------	------

01-657-6-1119/16-73/1210-1.ПМТ.ОЧ.ПЗ.С

Лист

3

01-657-6-1119/16-73/1210-1-ПМТ.ОЧ.ГЧ	Чертеж межевания территории	64
01-657-6-1119/16-73/1210-1-ПМТ.ОЧ.ГЧ	Чертеж межевания территории	65
01-657-6-1119/16-73/1210-1-ПМТ.ОЧ.ГЧ	Чертеж межевания территории	66
01-657-6-1119/16-73/1210-1-ПМТ.ОЧ.ГЧ	Чертеж межевания территории	67
01-657-6-1119/16-73/1210-1-ПМТ.ОЧ.ГЧ	Чертеж межевания территории	68
01-657-6-1119/16-73/1210-1-ПМТ.ОЧ.ГЧ	Чертеж межевания территории	69
01-657-6-1119/16-73/1210-1-ПМТ.ОЧ.ГЧ	Чертеж межевания территории	70
01-657-6-1119/16-73/1210-1-ПМТ.ОЧ.ГЧ	Чертеж межевания территории	71
01-657-6-1119/16-73/1210-1-ПМТ.ОЧ.ГЧ	Чертеж межевания территории	72
01-657-6-1119/16-73/1210-1-ПМТ.ОЧ.ГЧ	Чертеж межевания территории	73
01-657-6-1119/16-73/1210-1-ПМТ.ОЧ.ГЧ	Чертеж межевания территории	74
01-657-6-1119/16-73/1210-1-ПМТ.ОЧ.ГЧ	Чертеж межевания территории	75
01-657-6-1119/16-73/1210-1-ПМТ.ОЧ.ГЧ	Чертеж межевания территории	76
01-657-6-1119/16-73/1210-1-ПМТ.ОЧ.ГЧ	Чертеж межевания территории	77
01-657-6-1119/16-73/1210-1-ПМТ.ОЧ.ГЧ	Чертеж межевания территории	78
01-657-6-1119/16-73/1210-1-ПМТ.ОЧ.ГЧ	Чертеж межевания территории	79
01-657-6-1119/16-73/1210-1-ПМТ.ОЧ.ГЧ	Чертеж межевания территории	80
01-657-6-1119/16-73/1210-1-ПМТ.ОЧ.ГЧ	Чертеж межевания территории	81
01-657-6-1119/16-73/1210-1-ПМТ.ОЧ.ГЧ	Чертеж межевания территории	82
01-657-6-1119/16-73/1210-1-ПМТ.ОЧ.ГЧ	Чертеж межевания территории	83
01-657-6-1119/16-73/1210-1-ПМТ.ОЧ.ГЧ	Чертеж межевания территории	84
01-657-6-1119/16-73/1210-1-ПМТ.ОЧ.ГЧ	Чертеж межевания территории	85
01-657-6-1119/16-73/1210-1-ПМТ.ОЧ.ГЧ	Чертеж межевания территории	86
01-657-6-1119/16-73/1210-1-ПМТ.ОЧ.ГЧ	Чертеж межевания территории	87
01-657-6-1119/16-73/1210-1-ПМТ.ОЧ.ГЧ	Чертеж межевания территории	88
01-657-6-1119/16-73/1210-1-ПМТ.ОЧ.ГЧ	Чертеж межевания территории	89

Взам. инв. №							
Подп. и дата							
Инв. № подл.							
Изм.	Код Уч	Лист	№ док	Подпись	Дата	01-657-6-1119/16-73/1210-1.ПМТ.ОЧ.ПЗ.С	Лист
							4

Номер тома	Обозначение	Наименование	5 Примечание
1	01-657-6-1119/16-73/1210-1-ИОД	<b>Технический отчет по сбору исходных данных</b>	
2	01-657-6-1119/16-73/1210-1-ППТ.ОЧ	<b>Технический отчет по сбору исходных данных (Приложение 1)</b> Проект планировки территории и проект межевания территории. <b>Проект планировки территории.</b> <b>Основная часть.</b>	
3.1	01-657-6-1119/16-73/1210-1-ППТ.МО.1	<b>Технический отчет по сбору исходных данных (Приложение 2 часть 1)</b> Проект планировки территории и проект межевания территории. <b>Проект планировки территории.</b> <b>Материалы по обоснованию.</b>	
3.2	01-657-6-1119/16-73/1210-1-ППТ.МО.2	<b>Технический отчет по сбору исходных данных (Приложение 2 часть 2)</b> Проект планировки территории и проект межевания территории. <b>Проект планировки территории.</b> <b>Материалы по обоснованию.</b>	
3.3	01-657-6-1119/16-73/1210-1-ППТ.МО.3	<b>Технический отчет по сбору исходных данных (Приложение 2 часть 3)</b> Проект планировки территории и проект межевания территории. <b>Проект планировки территории.</b> <b>Материалы по обоснованию.</b>	
4	01-657-6-1119/16-73/1210-1-ПМТ.ОЧ	<b>Технический отчет по сбору исходных данных (Приложение 3)</b> Проект планировки территории и проект межевания территории. <b>Проект межевания территории.</b> <b>Основная часть.</b>	
5	01-657-6-1119/16-73/1210-1-ПМТ.МО.ГЧ	<b>Технический отчет по сбору исходных данных (Приложение 4)</b> Проект планировки территории и проект межевания территории. <b>Проект межевания территории.</b> <b>Материалы по обоснованию.</b>	
6	01-657-6-1119/16-73/1210-1-А	<b>Технический отчет по сбору исходных данных. (Приложение 5)</b> Акт государственной историко-культурной экспертизы	
7	01-657-6-1119/16-73/1210-1-ОВВБР	<b>Технический отчет по сбору исходных данных. (Приложение 6)</b> Оценка воздействия на водные биологические ресурсы и среду их обитания	

Взам. инв. №	
Подп. и дата	
Инв. № подл.	

01-657-6-1119/16-73/1210-1.СД					
Изм.	Колуч.	Лист	№ док.	Подпись	Дата
ГИП		Ильичев		<i>Ильичев</i>	22.02
Н. контр.					
Состав документации			Стадия	Лист	Листов
			СИД	1	1
			ООО «Бюро Кадастровых инженеров»		

## 1 Исходная разрешительная документация

Основанием для разработки проекта планировки территории и проекта межевания территории, предусматривающих размещение объекта «Газопровод межпоселковый от с. Белый Ключ - с. Болтаевка Сурского района на с. Кадышево - с. Котяково - д. Русская Голышевка - д. Татарская Голышевка - с. Беловодье с ответвлением на с. Татарские Горенки - с. Русские Горенки Карсунского района Ульяновской области» в границах Лавинского сельского поселения Сурского района Ульяновской области и Горенского сельского поселения Карсунского района Ульяновской области являются:

- договор с ООО Проектный институт «Тамбовсельхозтехпроект» №036 от 17.01.2018 г.;
- распоряжение Агентства архитектуры и градостроительства Ульяновской области №52-од от 18.07.2017 г.;
- задание на разработку документации по планировке территории для размещения линейного объекта.

Документация по планировке территории – «Проект планировки территории и проект межевания территории, предусматривающие размещение объекта «Газопровод межпоселковый от с. Белый Ключ - с. Болтаевка Сурского района на с. Кадышево - с. Котяково - д. Русская Голышевка - д. Татарская Голышевка - с. Беловодье с ответвлением на с. Татарские Горенки - с. Русские Горенки Карсунского района Ульяновской области» разработана согласно требованиям следующих законодательных актов и нормативных документов:

- Градостроительный кодекс РФ от 29.12.2004 г. №190-ФЗ;
- Федеральный закон от 29.12.2004 г. №191-ФЗ «О введении в действие Градостроительного кодекса Российской Федерации»;
- Земельный кодекс РФ от 25.10.2001 г. №136-ФЗ;
- Водный кодекс Российской Федерации (закон РФ от 03.06.2006г. №74-ФЗ);
- Федеральный закон от 18.06.2001 г. №78-ФЗ «О землеустройстве»;
- Федеральный закон от 24.07.2002 г. №101-ФЗ «Об обороте земель сельскохозяйственного назначения»;
- Федеральный закон от 24.07.2007 г. №221-ФЗ «О кадастровой деятельности»;

Взам. инв. №								
Подл. и дата								
Инв. № подл.	01-657-6-1119/16-73/1210-1-ПМТ.ОЧ.ПЗ							
	Изм.	Кол.	Лист	№	Подпись	Дата		
	ГИП		Ильичев		<i>Ильичев</i>	22.02		
	Нач.отд.							
	Разраб.							
Н.контр.								
Пояснительная записка						Стадия	Лист	Листов
						ПМТ	1	
						ООО «Бюро Кадастровых инженеров»		

- Федеральный закон от 06.10.1999 г. №184-ФЗ «Об общих принципах организации законодательных (представительных) и исполнительных органов государственной власти субъектов Российской Федерации»;
- Федеральный закон от 06.10.03 г. №131-ФЗ «Об общих принципах организации местного самоуправления в Российской Федерации»;
- Федеральный закон от 13.07.2015 г. №218-ФЗ «О государственной регистрации недвижимости»;
- Постановление Правительства Российской Федерации "Об утверждении Правил охраны газораспределительных сетей" от 20.11.2000 №878;
- Постановление Правительства Российской Федерации от 12.05.2017 г. №564 «Об утверждении положения о составе и содержании проектов планировки территории, предусматривающих размещение одного или нескольких линейных объектов»;
- Приказ Министерства строительства и жилищно-коммунального хозяйства Российской Федерации от 25.04.2017 г. №738/пр;
- Приказ Министерства строительства и жилищно-коммунального хозяйства Российской Федерации от 25.04.2017 г. №742/пр;
- Классификатор видов разрешенного использования земельных участков, утвержденный приказом Министерства экономического развития РФ №540 от 01.09.2014 г.;
- Местные нормативы градостроительного проектирования муниципального образования «Лавинское сельское поселение» Сурского района Ульяновской области, утвержденный Решением Совета депутатов муниципального образования «Лавинское сельское поселение» № 27/55 от 22.09.2010г.;
- Правила землепользования и застройки муниципального образования «Горенское сельское поселение» Карсунского района Ульяновской области, утвержденные Решением Совета депутатов муниципального образования «Горенское сельское поселение» №29 от 23.07.2009 г.;
- СНиП 11-04-2003 «Инструкция о порядке разработки, согласования, экспертизе и утверждении градостроительной документации».

Инв. № подл.	Подп. и дата	Взам. инв. №							Лист
			01-657-6-1119/16-73/1210-1-ПМТ.ОЧ.ПЗ						
Изм.	Кол. Уч.	Лист	№ док.	Подпись	Дата				

## 2 Анализ территории проектирования

Трасса проектируемого газопровода в административном отношении проходит по территории Лавинского сельского поселения Сурского района Ульяновской области и по территории Горенского сельского поселения Карсунского района Ульяновской области.

На своем протяжении территория выбранной трассы имеет пересечения с автомобильными и грунтовыми дорогами, линиями электропередачи, кабелями связи.

Климат территории в целом умеренно-континентальный, с жарким летом и холодной зимой. Снежный покров устанавливается в конце ноября, иногда задерживается до конца декабря и сходит в начале апреля. Преобладающими направлениями ветра, во все времена года, являются южное и юго-западное.

По условиям влагообеспеченности поселение относится к зонам умеренного увлажнения в юго-западной части района и недостаточного – в северо-западной части.

Территория Лавинского и Горенского сельского поселения расположена в пределах Приволжской возвышенности, для рельефа характерно ярусное, или ступенчатое строение водораздельных плато.

Гидрографическая сеть представлена мелкими, извилистыми реками, которые используются в основном для водопоя скота. На территории имеется много родников.

Геологическую основу составляют породы (третичного времени), представленные песками, песчаниками, разнообразными опоками, диатолитами. Преобладающими почвами являются черноземы и лесные. Механический состав почв самый разнообразный: от песков до глин, но преобладают в почвенном покрове тяжелые суглинистые.

По инженерно-геологическим условиям территория является благоприятной для градостроительного освоения, за исключением отдельных участков, расчленённых оврагами, балками и высоким уровнем грунтовых вод.

Часть территории муниципального образования Лавинское сельское поселение занимают леса. Преобладающими породами деревьев в лесах являются сосна, дуб, береза, осина.

Межселенная территория в настоящее время представляет собой в основном земли сельскохозяйственного назначения.

Все населенные пункты поселения связаны между собой автомобильными дорогами преимущественно с асфальтовым покрытием.

Взам. инв. №	
Подп. и дата	
Инв. № подл.	

Изм.	Кол. Уч.	Лист	Нодок	Подпись	Дата	01-657-6-1119/16-73/1210-1-ПМТ.ОЧ.ПЗ	Лист
							3

### 3 Определение землепользователей и видов использования земельных участков

На момент разработки проекта межевания территории линейного объекта, земельные участки, из которых будет формироваться земельные участки для строительства газопровода, относятся к категории земель – земли населенных пунктов, земли сельскохозяйственного назначения, земли промышленности. Земельные участки являются собственностью граждан, юридических лиц, федеральной собственностью и неразграниченной государственной собственностью. Также участки предоставлены на праве аренды физическим и юридическим лицам. Предоставление участков для строительства газопровода будет осуществляться с учетом требований земельного законодательства.

В Таблице 3.1. представлена ведомость земельных участков различных категорий и видов права по трассе объекта.

Таблица 3.1. – Ведомость земельных участков различных категорий и видов права по трассе объекта

Кадастровый номер земельного участка	Землепользователь	Вид права	Категория земель
	Земли неразграниченной государственной собственности		Земли населенных пунктов
	Земли неразграниченной государственной собственности		Земли сельскохозяйственного назначения
	Земли неразграниченной государственной собственности		Земли промышленности, энергетики, транспорта, связи, радиовещания, телевидения, информатики, земли для обеспечения космической деятельности, земли обороны, безопасности и земли иного специального назначения

Инв. № подл.	Подп. и дата	Взам. инв. №

Изм.	Кол. Уч.	Лист	Нодок.	Подпись	Дата

01-657-6-1119/16-73/1210-1-ПМТ.ОЧ.ПЗ

Лист

4

## Продолжение таблицы 3.1

73:17:000000:127	Федеральное государственное унитарное предприятие Племенной конный завод "Лавинский"	Аренда	Земли сельскохозяйственного назначения
73:17:000000:51	Открытое акционерное общество "Волжская межрегиональная распределительная компания"	Аренда	Земли промышленности, энергетики, транспорта, связи, радиовещания, телевидения, информатики, земли для обеспечения космической деятельности, земли обороны, безопасности и земли иного специального назначения
73:17:000000:56	Российская Федерация	Собственность	Земли сельскохозяйственного назначения
73:05:000000:48	Публичное акционерное общество "Межрегиональная распределительная сетевая компания Волги"	Аренда	Земли промышленности, энергетики, транспорта, связи, радиовещания, телевидения, информатики, земли для обеспечения космической деятельности, земли обороны, безопасности и земли иного специального назначения
73:05:000000:54	Публичное акционерное общество "Межрегиональная распределительная сетевая компания Волги"	Аренда	Земли населённых пунктов

Инв. № подл.	Подп. и дата	Взам. инв. №

Изм.	Кол. Уч.	Лист	Подок.	Подпись	Дата

01-657-6-1119/16-73/1210-1-ПМТ.ОЧ.ПЗ

Лист

5

## Продолжение таблицы 3.1

73:05:010901:9	Алёшин Александр Павлович	Собственность	Земли сельскохозяйственного назначения
73:05:010901:296	Глазистов Александр Николаевич	Собственность	Земли сельскохозяйственного назначения
73:05:010901:298	Ширшаева Нина Михайловна	Собственность	Земли сельскохозяйственного назначения
73:05:010901:250	Общество с ограниченной ответственностью "САХО-Агро Ульяновск"	Собственность	Земли сельскохозяйственного назначения
73:05:010901:302	Круглов Сергей Николаевич	Собственность	Земли сельскохозяйственного назначения
73:05:050101:384	Общество с ограниченной ответственностью "САХО-Агро Ульяновск"	Собственность	Земли сельскохозяйственного назначения
73:05:050501:467	Общество с ограниченной ответственностью "САХО-Агро Ульяновск"	Собственность	Земли сельскохозяйственного назначения
73:05:050501:468	Общество с ограниченной ответственностью "САХО-Агро Ульяновск"	Собственность	Земли сельскохозяйственного назначения

Инв. № подл.	Подп. и дата	Взам. инв. №

Изм.	Кол. Уч.	Лист	Нодок	Подпись	Дата

01-657-6-1119/16-73/1210-1-ПМТ.ОЧ.ПЗ

Лист

6

## Окончание таблицы 3.1

73:05:050501:471	Общество с ограниченной ответственностью "САХО-Агро Ульяновск"	Собственность	Земли сельскохозяйственного назначения
73:05:050501:472	Общество с ограниченной ответственностью "САХО-Агро Ульяновск"	Собственность	Земли сельскохозяйственного назначения
73:05:050501:473	Общество с ограниченной ответственностью "САХО-Агро Ульяновск"	Собственность	Земли сельскохозяйственного назначения
73:05:050501:475	Общество с ограниченной ответственностью "САХО-Агро Ульяновск"	Собственность	Земли сельскохозяйственного назначения
73:05:050501:476	Общество с ограниченной ответственностью "САХО-Агро Ульяновск"	Собственность	Земли сельскохозяйственного назначения
73:05:050501:482	Кузьмина Альбина Шамилевна	Собственность	Земли сельскохозяйственного назначения
73:05:000000:89	Российская Федерация	Аренда	Земли лесного фонда

Земельные участки, необходимые на период строительства, будут предоставляться в краткосрочную аренду. После завершения строительных работ и проведения работ по рекультивации земель, участки будут возвращены прежним правообладателям. После завершения строительства трассу газопровода предполагается обозначить предупреждающими и опознавательными знаками.

Инв. № подл.	Подп. и дата	Взам. инв. №	

Изм.	Кол. Уч.	Лист	Недок.	Подпись	Дата

01-657-6-1119/16-73/1210-1-ПМТ.ОЧ.ПЗ

Лист

7

Местоположение и конфигурация земельных участков, определены в соответствии с необходимостью прокладки газопровода.

Общая площадь образуемых земельных участков и частей земельных участков на период строительства составляет 548679 кв. м.

Вид разрешенного использования земельных участков установлен в соответствии с классификатором видов разрешенного использования земельных участков, утвержденным Приказом Министерства экономического развития Российской Федерации от 01.09.2014 г. № 540.

Образование земельных участков, которые будут отнесены к территориям общего пользования, в том числе в отношении которых предполагается изъятие для государственных и муниципальных нужд не предусмотрено. Перечень и сведения о площади образуемых земельных участков (частей земельных участков) на период строительства приведен в таблице 3.2.

Таблица 3.2 - Перечень и сведения о площади образуемых земельных участков (частей земельных участков)

Условный номер земельного участка (части земельного участка)	Категория земель	Разрешенное использование	Площадь, кв. м
73:17:000000:127/чзу1	Земли сельскохозяйственного назначения	для сельскохозяйственного производства	1235,21
73:17:030403:ЗУ1	Земли промышленности, энергетики, транспорта, связи, радиовещания, телевидения, информатики, земли для обеспечения космической деятельности, земли обороны, безопасности и земли иного специального назначения	Трубопроводный транспорт	130
73:17:000000:127/чзу2	Земли сельскохозяйственного назначения	для сельскохозяйственного производства	34298,95
73:17:000000:127/чзу3	Земли сельскохозяйственного назначения	для сельскохозяйственного производства	9980,9
73:17:000000:127/чзу4	Земли сельскохозяйственного назначения	для сельскохозяйственного производства	3475,28

Взам. инв. №	
Подп. и дата	
Инв. № подл.	

Изм.	Кол. Уч.	Лист	№ док.	Подпись	Дата	01-657-6-1119/16-73/1210-1-ПМТ.ОЧ.ПЗ	Лист
							8

## Продолжение таблицы 3.2

73:17:000000:56/чзу1	Земли сельскохозяйственного назначения	для сельскохозяйственного производства (под лесом)	579
73:17:000000:127/чзу5	Земли сельскохозяйственного назначения	для сельскохозяйственного производства	10816,06
73:17:000000:127/чзу6	Земли сельскохозяйственного назначения	для сельскохозяйственного производства	35715,98
73:17:000000:51/чзу1	Земли промышленности, энергетики, транспорта, связи, радиовещания, телевидения, информатики, земли для обеспечения космической деятельности, земли обороны, безопасности и земли иного специального назначения	Под размещение электросетевого комплекса №9 напряжением 110 кВ ОП;УЭС	10,1
73:17:030403:ЗУ2(1)	Земли сельскохозяйственного назначения	Трубопроводный транспорт	1534,32
73:17:030503:ЗУ3	Земли населенных пунктов	Трубопроводный транспорт	470
73:17:000000:127/чзу7	Земли сельскохозяйственного назначения	для сельскохозяйственного производства	28433,54
73:17:000000:51/чзу2	Земли промышленности, энергетики, транспорта, связи, радиовещания, телевидения, информатики, земли для обеспечения космической деятельности, земли обороны, безопасности и земли иного специального назначения	Под размещение электросетевого комплекса №9 напряжением 110 кВ ОП;УЭС	1,97
73:17:030403:ЗУ2(2)	Земли сельскохозяйственного назначения	Трубопроводный транспорт	5,92
73:05:000000:ЗУ4(1)	Земли сельскохозяйственного назначения	Трубопроводный транспорт	19008,46
73:05:000000:89/чзу1	Земли лесного фонда	защитные леса	1546,41

Инв. № подл.	Подп. и дата	Взам. инв. №	

Изм.	Кол. Уч.	Лист	№ док.	Подпись	Дата

01-657-6-1119/16-73/1210-1-ПМТ.ОЧ.ПЗ

Лист

9

## Продолжение таблицы 3.2

73:05:010901:296/чзу1	Земли сельскохозяйственного назначения	для сельскохозяйственной деятельности	4730
73:05:000000:3У4(2)	Земли сельскохозяйственного назначения	Трубопроводный транспорт	977,99
73:05:000000:89/чзу2	Земли лесного фонда	защитные леса	2070,91
73:05:000000:3У4(3)	Земли сельскохозяйственного назначения	Трубопроводный транспорт	1435,24
73:05:000000:3У4(4)	Земли сельскохозяйственного назначения	Трубопроводный транспорт	14451,17
73:05:000000:3У4(5)	Земли сельскохозяйственного назначения	Трубопроводный транспорт	88,25
73:05:010901:250/чзу1	Земли сельскохозяйственного назначения	для сельскохозяйственной деятельности	6703
73:05:000000:3У4(6)	Земли сельскохозяйственного назначения	Трубопроводный транспорт	2531,37
73:05:000000:89/чзу3	Земли лесного фонда	защитные леса	7015,43
73:05:000000:3У4(7)	Земли сельскохозяйственного назначения	Трубопроводный транспорт	11684,32
73:05:000000:48/чзу1	Земли промышленности, энергетики, транспорта, связи, радиовещания, телевидения, информатики, земли для обеспечения космической деятельности, земли обороны, безопасности и земли иного специального назначения	Для размещения электросетевого комплекса № 3 ПС 110/10кВ; Горенки	0,3
73:05:000000:3У5(1)	Земли населенных пунктов	Трубопроводный транспорт	5990,23
73:05:000000:3У4(8)	Земли сельскохозяйственного назначения	Трубопроводный транспорт	1635,41
73:05:010901:298/чзу1	Земли сельскохозяйственного назначения	для сельскохозяйственной деятельности	3481,95

Инв. № подл.	Подп. и дата	Взам. инв. №	

Изм.	Кол. Уч.	Лист	Подок.	Подпись	Дата

01-657-6-1119/16-73/1210-1-ПМТ.ОЧ.ПЗ

Лист

10

## Продолжение таблицы 3.2

73:05:000000:3У4(9)	Земли сельскохозяйственного назначения	Трубопроводный транспорт	1349,68
73:05:010901:298/чзу2	Земли сельскохозяйственного назначения	для сельскохозяйственной деятельности	2980,67
73:05:000000:3У4(10)	Земли сельскохозяйственного назначения	Трубопроводный транспорт	70,8
73:05:000000:3У5(2)	Земли населенных пунктов	Трубопроводный транспорт	3590,42
73:05:000000:3У4(11)	Земли сельскохозяйственного назначения	Трубопроводный транспорт	144,85
73:05:010901:302/чзу1	Земли сельскохозяйственного назначения	для сельскохозяйственного производства	12270
73:05:000000:3У4(12)	Земли сельскохозяйственного назначения	Трубопроводный транспорт	51496,18
73:05:010901:9/чзу1	Земли сельскохозяйственного назначения	для сельскохозяйственной деятельности	21354
73:05:000000:89/чзу4	Земли лесного фонда	защитные леса	7785,23
73:05:000000:3У4(13)	Земли сельскохозяйственного назначения	Трубопроводный транспорт	46837,29
73:05:050501:476/чзу1	Земли сельскохозяйственного назначения	для сельскохозяйственной деятельности	1953
73:05:000000:3У4(14)	Земли сельскохозяйственного назначения	Трубопроводный транспорт	6424,24
73:05:000000:48/чзу2	Земли промышленности, энергетики, транспорта, связи, радиовещания, телевидения, информатики, земли для обеспечения космической деятельности, земли обороны, безопасности и земли иного специального назначения	Для размещения электросетевого комплекса № 3 ПС 110/10кВ;Горенки	0,05

Инд. № подл.	Подп. и дата	Взам. инв. №

Изм.	Кол. Уч.	Лист	Подок.	Подпись	Дата

01-657-6-1119/16-73/1210-1-ПМТ.ОЧ.ПЗ

Лист

11

## Продолжение таблицы 3.2

73:05:050501:482/чзу1	Земли сельскохозяйственного назначения	для сельскохозяйственной деятельности	8422
73:05:000000:48/чзу3	Земли промышленности, энергетики, транспорта, связи, радиовещания, телевидения, информатики, земли для обеспечения космической деятельности, земли обороны, безопасности и земли иного специального назначения	Для размещения электросетевого комплекса № 3 ПС 110/10кВ;Горенки	0,05
73:05:000000:48/чзу4	Земли промышленности, энергетики, транспорта, связи, радиовещания, телевидения, информатики, земли для обеспечения космической деятельности, земли обороны, безопасности и земли иного специального назначения	Для размещения электросетевого комплекса № 3 ПС 110/10кВ;Горенки	0,05
73:05:000000:3У4(15)	Земли сельскохозяйственного назначения	Трубопроводный транспорт	490,02
73:05:050603:3У6	Земли населенных пунктов	Трубопроводный транспорт	9849
73:05:050501:475/чзу1	Земли сельскохозяйственного назначения	для сельскохозяйственной деятельности	3967
73:05:000000:3У4(16)	Земли сельскохозяйственного назначения	Трубопроводный транспорт	395,56
73:05:050501:467/чзу1	Земли сельскохозяйственного назначения	для сельскохозяйственного производства	26269
73:05:000000:3У4(17)	Земли сельскохозяйственного назначения	Трубопроводный транспорт	3151,77
73:05:050501:468/чзу1	Земли сельскохозяйственного назначения	для сельскохозяйственного производства	16310,16
73:05:000000:3У7(1)	Земли населенных пунктов	Трубопроводный транспорт	2877,43

Инв. № подл.	Подп. и дата	Взам. инв. №	

Изм.	Кол. Уч.	Лист	Недок.	Подпись	Дата

01-657-6-1119/16-73/1210-1-ПМТ.ОЧ.ПЗ

Лист

12

## Продолжение таблицы 3.2

73:05:000000:ЗУ4(18)	Земли сельскохозяйственного назначения	Трубопроводный транспорт	281,39
73:05:000000:ЗУ4(19)	Земли сельскохозяйственного назначения	Трубопроводный транспорт	144,19
73:05:050501:468/чзу2	Земли сельскохозяйственного назначения	для сельскохозяйственного производства	1061,47
73:05:000000:ЗУ4(20)	Земли сельскохозяйственного назначения	Трубопроводный транспорт	9778,78
73:05:000000:48/чзу5	Земли промышленности, энергетики, транспорта, связи, радиовещания, телевидения, информатики, земли для обеспечения космической деятельности, земли обороны, безопасности и земли иного специального назначения	Для размещения электросетевого комплекса № 3 ПС 110/10кВ;Горенки	0,05
73:05:000000:48/чзу6	Земли промышленности, энергетики, транспорта, связи, радиовещания, телевидения, информатики, земли для обеспечения космической деятельности, земли обороны, безопасности и земли иного специального назначения	Для размещения электросетевого комплекса № 3 ПС 110/10кВ;Горенки	0,05
73:05:000000:48/чзу7	Земли промышленности, энергетики, транспорта, связи, радиовещания, телевидения, информатики, земли для обеспечения космической деятельности, земли обороны, безопасности и земли иного специального назначения	Для размещения электросетевого комплекса № 3 ПС 110/10кВ;Горенки	0,05

Взам. инв. №	
Подп. и дата	
Инв. № подл.	

Изм.	Кол. Уч.	Лист	№ док.	Подпись	Дата

01-657-6-1119/16-73/1210-1-ПМТ.ОЧ.ПЗ

Лист

13

## Продолжение таблицы 3.2

73:05:000000:48/чзу8	Земли промышленности, энергетики, транспорта, связи, радиовещания, телевидения, информатики, земли для обеспечения космической деятельности, земли обороны, безопасности и земли иного специального назначения	Для размещения электросетевого комплекса № 3 ПС 110/10кВ;Горенки	0,05
73:05:000000:48/чзу9	Земли промышленности, энергетики, транспорта, связи, радиовещания, телевидения, информатики, земли для обеспечения космической деятельности, земли обороны, безопасности и земли иного специального назначения	Для размещения электросетевого комплекса № 3 ПС 110/10кВ;Горенки	0,31
73:05:000000:3У7(2)	Земли населенных пунктов	Трубопроводный транспорт	1751,46
73:05:050501:471/чзу1	Земли сельскохозяйственного назначения	для сельскохозяйственной деятельности	9324
73:05:000000:3У4(21)	Земли сельскохозяйственного назначения	Трубопроводный транспорт	404,46
73:05:050501:473/чзу1	Земли сельскохозяйственного назначения	для сельскохозяйственной деятельности	10472
73:05:000000:3У4(22)	Земли сельскохозяйственного назначения	Трубопроводный транспорт	75,38
73:05:050501:472/чзу1	Земли сельскохозяйственного назначения	для сельскохозяйственной деятельности	6137
73:05:000000:3У8(1)	Земли населенных пунктов	Трубопроводный транспорт	2919,67
73:05:000000:54/чзу1	Земли населенных пунктов	для размещения электросетевого комплекса №3 ПС 110/10кВ;Горенки	0,04
73:05:000000:3У4(23)	Земли сельскохозяйственного назначения	Трубопроводный транспорт	4,17

Инв. № подл.	Подп. и дата	Взам. инв. №						

Изм.	Кол. Уч.	Лист	Недок.	Подпись	Дата

01-657-6-1119/16-73/1210-1-ПМТ.ОЧ.ПЗ

Лист

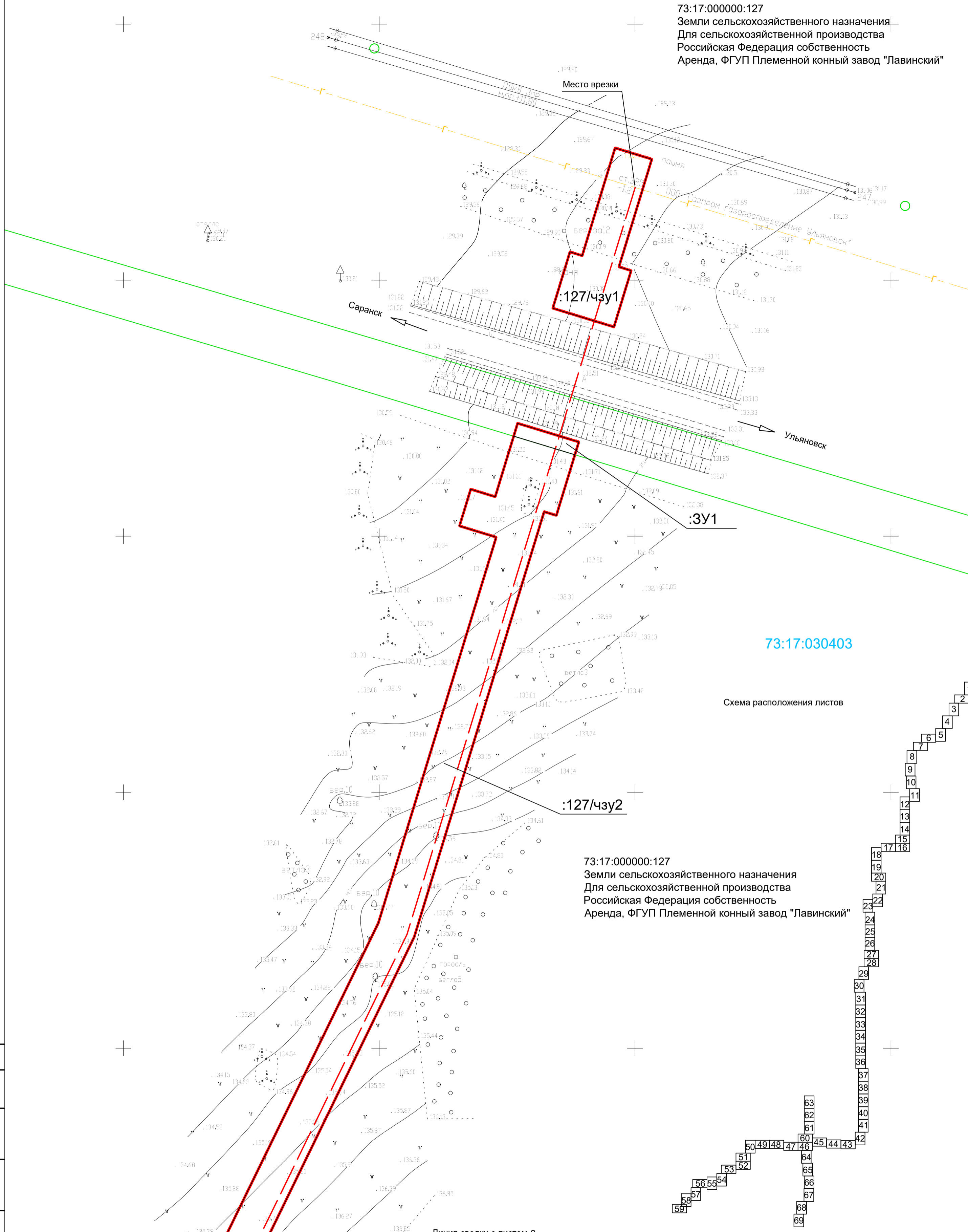
14

## Окончание таблицы 3.2

73:05:000000:ЗУ4(24)	Земли сельскохозяйственного назначения	Трубопроводный транспорт	22,86
73:05:000000:ЗУ8(2)	Земли населенных пунктов	Трубопроводный транспорт	2669,58
73:05:000000:ЗУ4(25)	Земли сельскохозяйственного назначения	Трубопроводный транспорт	11950,67
73:05:000000:ЗУ8(3)	Земли населенных пунктов	Трубопроводный транспорт	2504,20
73:05:000000:ЗУ8(4)	Земли населенных пунктов	Трубопроводный транспорт	4134,21
73:05:000000:54/чзу1	Земли населенных пунктов	для размещения электросетевого комплекса №3 ПС 110/10кВ;Горенки	0,05
73:05:000000:ЗУ4(26)	Земли сельскохозяйственного назначения	Трубопроводный транспорт	8105,32
73:05:050101:384/чзу1	Земли сельскохозяйственного назначения	для сельскохозяйственного производства	202
73:05:000000:ЗУ4(27)	Земли сельскохозяйственного назначения	Трубопроводный транспорт	11354,19
73:05:000000:ЗУ4(28)	Земли сельскохозяйственного назначения	Трубопроводный транспорт	26845,29
73:05:050803:ЗУ9	Земли населенных пунктов	Трубопроводный транспорт	509

Инв. № подл.	Подп. и дата	Взам. инв. №							Лист 15
			01-657-6-1119/16-73/1210-1-ПМТ.ОЧ.ПЗ						
Изм.	Кол. Уч.	Лист	№ док.	Подпись	Дата				

73:17:000000:127  
 Земли сельскохозяйственного назначения  
 Для сельскохозяйственной производства  
 Российская Федерация собственность  
 Аренда, ФГУП Племенной конный завод "Лавинский"



73:17:030403

Схема расположения листов



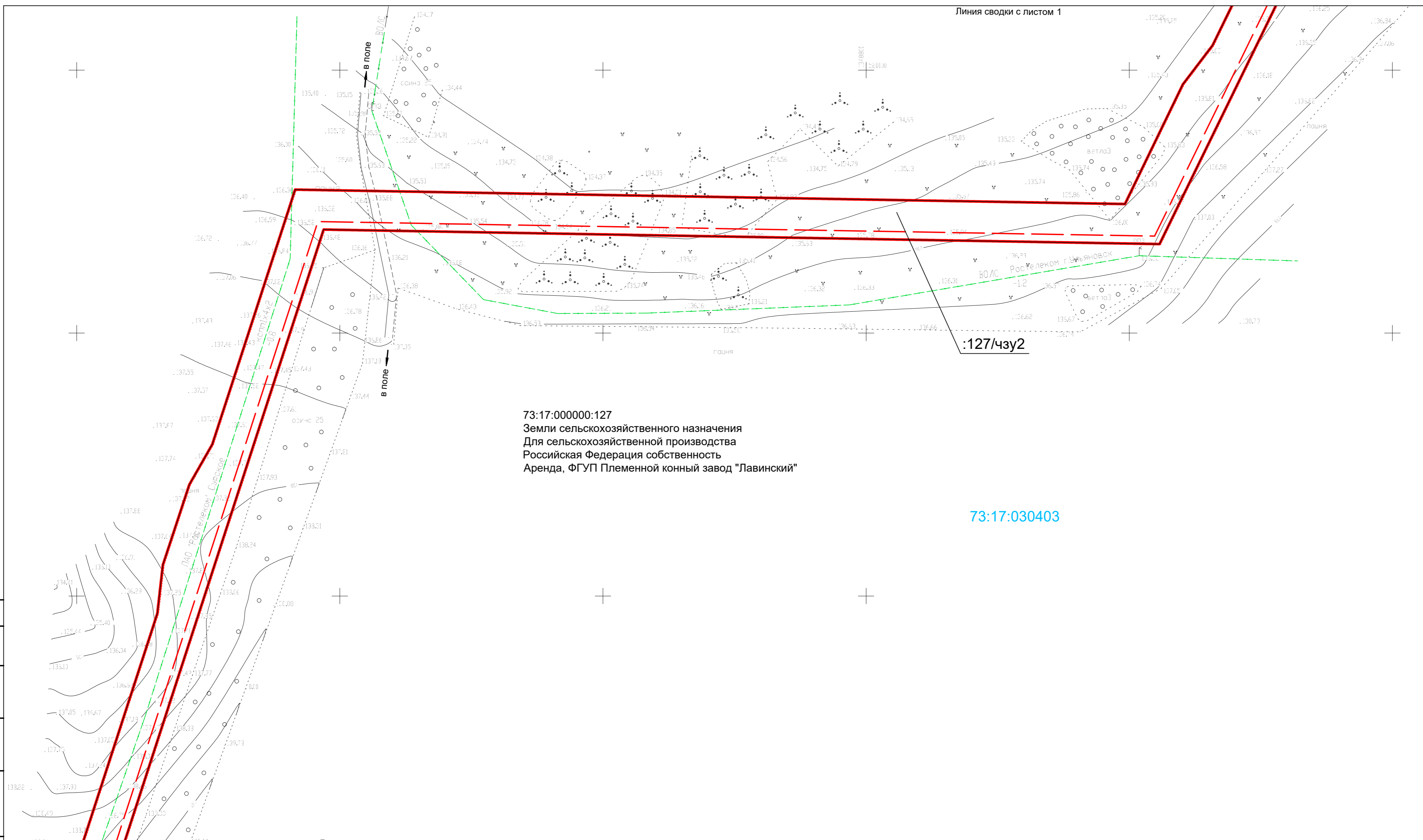
73:17:000000:127  
 Земли сельскохозяйственного назначения  
 Для сельскохозяйственной производства  
 Российская Федерация собственность  
 Аренда, ФГУП Племенной конный завод "Лавинский"

Согласовано  
 Взам. инв. №  
 Подл. и дата  
 Инв. № подл.

УСЛОВНЫЕ ОБОЗНАЧЕНИЯ:

- ось проектируемого газопровода
- красные линии
- граница населенного пункта
- ЗУ1(1) граница и условный номер образуемого земельного участка
- 73:17:000000:127 граница и кадастровый номер земельного участка, сведения о котором имеются в ЕГРН
- :68/чзу1 граница и условный номер образуемой части земельного участка
- 73:17:030403 граница и номер кадастрового квартала
- ЛЭП
- ось газопровода
- ось кабеля связи

01-657-6-1119/16-73/1210-1-ПМТ.ОЧ.ГЧ					
Газопровод межпоселковый от с. Белый Ключ - с. Болтаевка Сурского района на с. Кадышево - с. Котьяково - д. Русская Гольшевка - д. Татарская Гольшевка - с. Беловодье с отвлением на с. Татарские Горенки - с. Русские Горенки Карсунского района Ульяновской области					
Изм.	Кол.уч.	Лист	№ док	Подп.	Дата
ГИП	Ильичев	Машин	22.02.18		
Нач. отд.					
Разраб.					
Проект межевания территории. Основная часть			Стадия	Лист	Листов
			ПМТ	1	69
Чертеж межевания территории			ООО "Бюро Кадастровых Инженеров"		
М 1:1000			Формат А2		
Н. контр.					









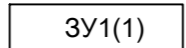
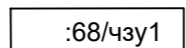


73:17:000000:127  
 Земли сельскохозяйственного назначения  
 Для сельскохозяйственной производства  
 Российская Федерация собственность  
 Аренда, ФГУП Племенной конный завод "Лавинский"

73:17:030403

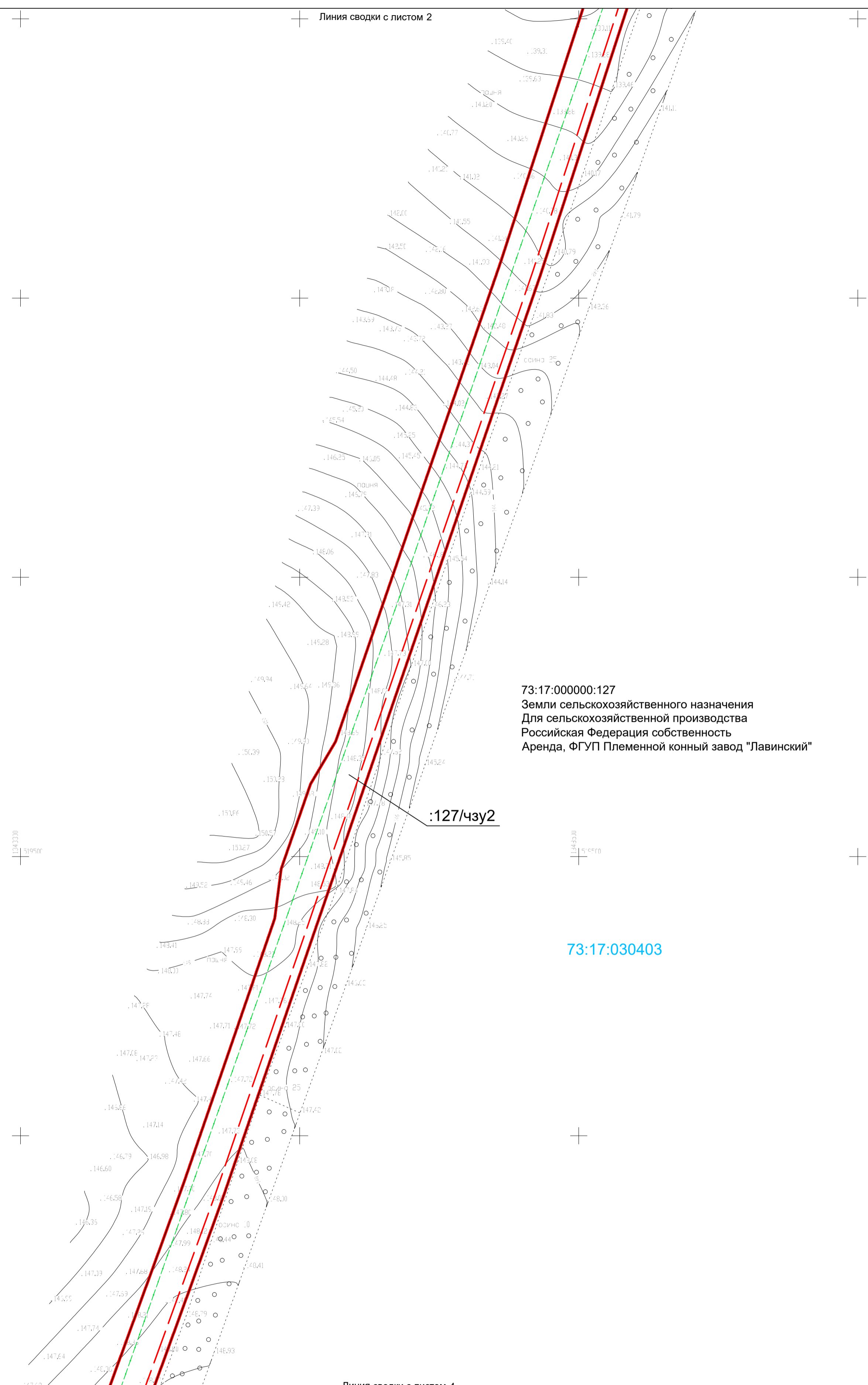
Линия сводки с листом 3

УСЛОВНЫЕ ОБОЗНАЧЕНИЯ:

-  ось проектируемого газопровода
-  граница населенного пункта
-  граница и кадастровый номер земельного участка, сведения о котором имеются в ЕГРН
-  граница и номер кадастрового квартала
-  ЛЭП
-  ось газопровода
-  ось кабеля связи
-  красные линии
-  граница и условный номер образуемого земельного участка
-  граница и условный номер образуемой части земельного участка

Согласовано	
Взам. инв. №	
Подп. и дата	
Инв. № подл.	

					01-657-6-1119/16-73/1210-1-ПМТ.ОЧ.ГЧ					
					Газопровод межпоселковый от с. Белый Ключ - с. Болтаевка Сурского района на с. Кадышево - с. Котьяково - д. Русская Голышевка - д. Татарская Голышевка - с. Беловодье с ответвлением на с. Татарские Горенки - с. Русские Горенки Карсунского района Ульяновской области					
Изм.	Кол.уч.	Лист	№ док	Подп.	Дата	Проект межевания территории. Основная часть		Стадия	Лист	Листов
					22.02.18		ПМТ	2	69	
					Чертеж межевания территории			ООО "Бюро Кадастровых Инженеров"		
					М 1:1000			Формат А2		
					Н. контр.					



73:17:000000:127  
 Земли сельскохозяйственного назначения  
 Для сельскохозяйственной производства  
 Российская Федерация собственность  
 Арренда, ФГУП Племенной конный завод "Лавинский"

:127/чзу2

73:17:030403

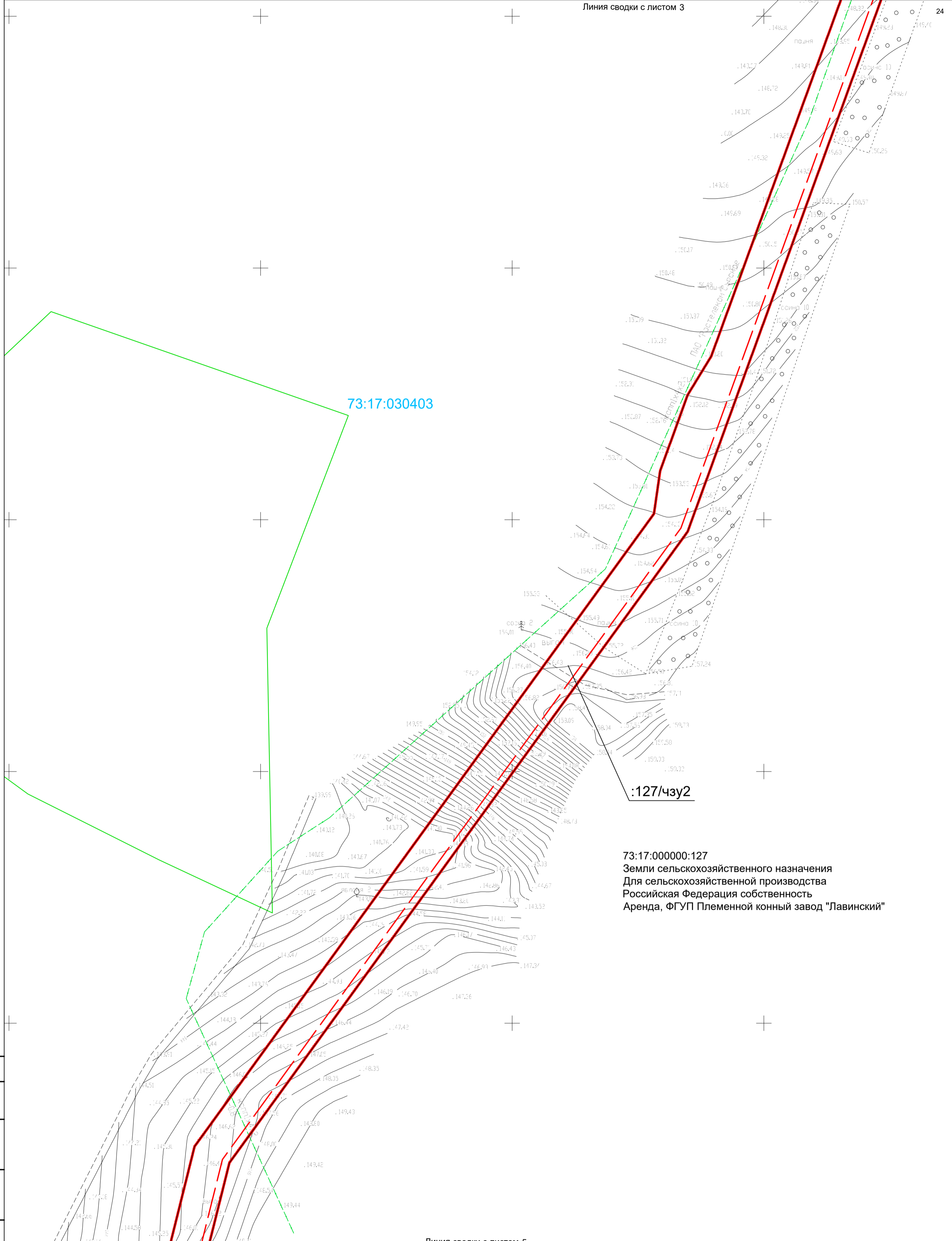
Линия сводки с листом 4

УСЛОВНЫЕ ОБОЗНАЧЕНИЯ:

- |  |   |  |  |
|--|---|--|--|
|  | ось проектируемого газопровода  |  | красные линии  |
|  | граница населенного пункта  |  | граница и условный номер образуемого земельного участка      |
|  | граница и кадастровый номер земельного участка, сведения о котором имеются в ЕГРН |  | граница и условный номер образуемой части земельного участка |
|  | граница и номер кадастрового квартала   |  |  |
|  | ЛЭП   |  |  |
|  | ось газопровода   |  |  |
|  | ось кабеля связи  |  |  |

01-657-6-1119/16-73/1210-1-ПМТ.ОЧ.ГЧ					
Газопровод межпоселковый от с. Белый Ключ - с. Болтаевка Сурского района на с. Кадышево - с. Котьяково - д. Русская Голышевка - д. Татарская Голышевка - с. Беловодье с отвлением на с. Татарские Горенки - с. Русские Горенки Карсунского района Ульяновской области					
Изм.	Кол.уч.	Лист	№ док.	Подп.	Дата
ГИП	Ильичев			<i>Ильичев</i>	22.02.18
Нач. отд.					
Разраб.					
Проект межевания территории. Основная часть				Стадия	Лист
				ПМТ	3
Чертеж межевания территории				Листов	
				69	
М 1:1000				ООО "Бюро Кадастровых Инженеров"	
Формат А2					

Согласовано	
Взам. инв. №	
Подл. и дата	
Инв. № подл.	



73:17:030403

:127/чзу2

73:17:000000:127  
 Земли сельскохозяйственного назначения  
 Для сельскохозяйственной производства  
 Российская Федерация собственность  
 Аренда, ФГУП Племенной конный завод "Лавинский"

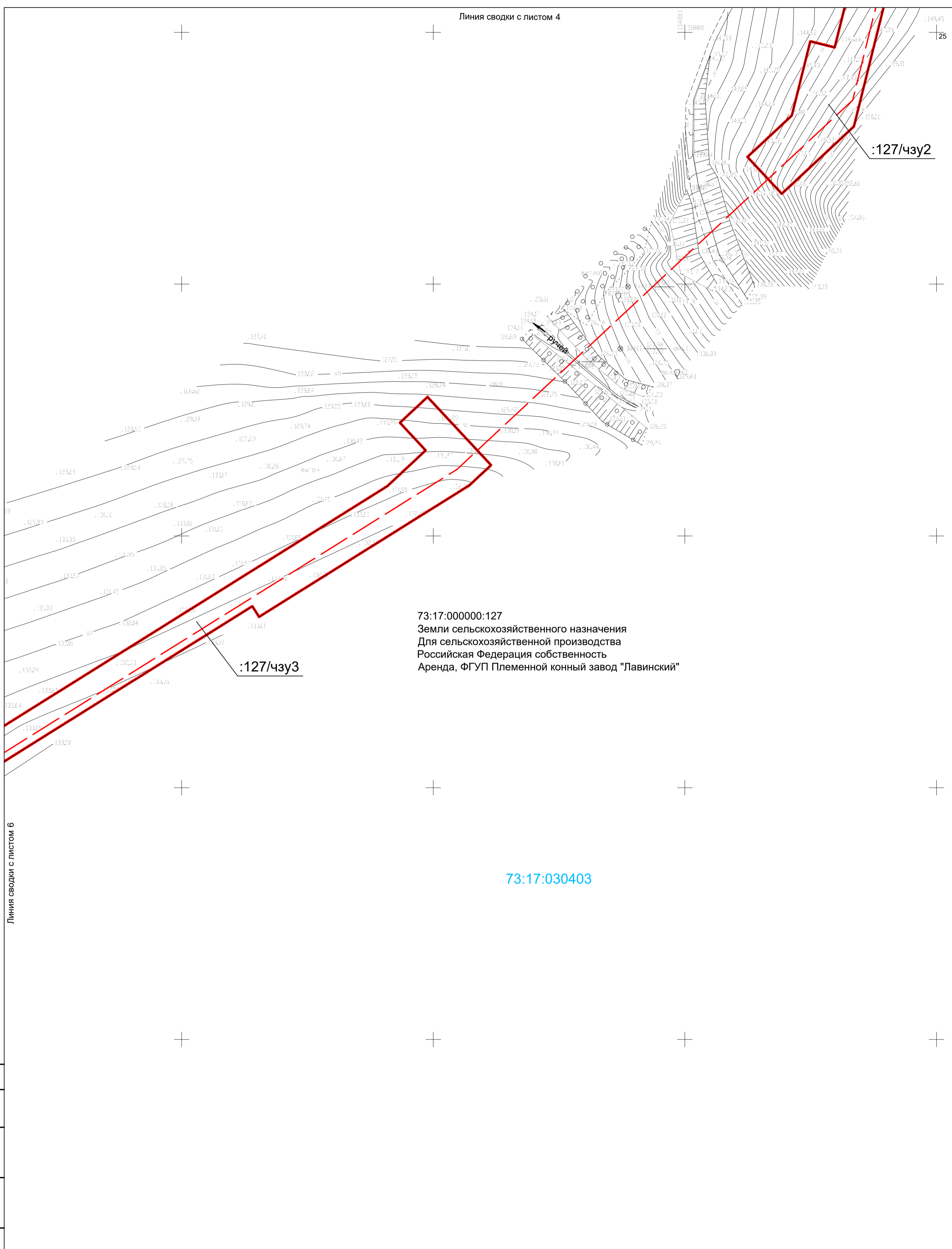
Линия сводки с листом 5

УСЛОВНЫЕ ОБОЗНАЧЕНИЯ:

- ось проектируемого газопровода
- граница населенного пункта
- граница и кадастровый номер земельного участка, сведения о котором имеются в ЕГРН
- граница и номер кадастрового квартала
- ЛЭП
- ось газопровода
- ось кабеля связи
- красные линии
- граница и условный номер образуемого земельного участка
- граница и условный номер образуемой части земельного участка

01-657-6-1119/16-73/1210-1-ПМТ.ОЧ.ГЧ					
Газопровод межпоселковый от с. Белый Ключ - с. Болтаевка Сурского района на с. Кадышево - с. Котьяково - д. Русская Голышевка - д. Татарская Голышевка - с. Беловодье с отвлением на с. Татарские Горенки - с. Русские Горенки Карсунского района Ульяновской области					
Изм.	Кол.уч.	Лист	№ док	Подп.	Дата
ГИП	Ильичев	Машин	22.02.18		
Нач. отд.					
Разраб.					
Проект межевания территории. Основная часть			Стадия	Лист	Листов
			ПМТ	4	69
Чертеж межевания территории			ООО "Бюро Кадастровых Инженеров"		
М 1:1000					
Н. контр.					

Согласовано  
 Взам. инв. №  
 Подп. и дата  
 Инв. № подл.



73:17:000000:127  
 Земли сельскохозяйственного назначения  
 Для сельскохозяйственной производства  
 Российская Федерация собственность  
 Аренда, ФГУП Племенной конный завод "Лавинский"

73:17:030403

Линия сводки с листом 6

Согласовано	
Взам. инв. №	
Подл. и дата	
Инв. № подл.	

УСЛОВНЫЕ ОБОЗНАЧЕНИЯ:

- ось проектируемого газопровода
- граница населенного пункта
- граница и кадастровый номер земельного участка, сведения о котором имеются в ЕГРН
- граница и номер кадастрового квартала
- ЛЭП
- ось газопровода
- ось кабеля связи
- красные линии
- ЗУ1(1) граница и условный номер образуемого земельного участка
- :68/чзу1 граница и условный номер образуемой части земельного участка

01-657-6-1119/16-73/1210-1-ПМТ.ОЧ.ГЧ					
Газопровод межпоселковый от с. Белый Ключ - с. Болтаевка Сурского района на с. Кадышево - с. Котьяково - д. Русская Гольшевка - д. Татарская Гольшевка - с. Беловодье с ответвлением на с. Татарские Горенки - с. Русские Горенки Карсунского района Ульяновской области					
Изм.	Кол.уч.	Лист	№ док	Подп.	Дата
ГИП	Ильичев			<i>М.Ильичев</i>	22.02.18
Нач. отд.					
Разраб.					
Проект межевания территории. Основная часть				Стадия	Лист
Чертеж межевания территории				ПМТ	5
М 1:1000				Листов 69	
Н. контр.				ООО "Бюро Кадастровых Инженеров"	

73:17:030403

73:17:000000:127  
Земли сельскохозяйственного назначения  
Для сельскохозяйственной производства  
Российская Федерация собственность  
Аренда, ФГУП Племенной конный завод "Лавинский"

:127/чзу3

Линия сводки с листом 7

Линия сводки с листом 5

Согласовано
Взам. инв. №
Подп. и дата
Инв. № подл.

- УСЛОВНЫЕ ОБОЗНАЧЕНИЯ:**
- ось проектируемого газопровода
  - граница населенного пункта
  - граница и кадастровый номер земельного участка, сведения о котором имеются в ЕГРН
  - граница и номер кадастрового квартала
  - ЛЭП

- ось газопровода
- ось кабеля связи
- красные линии
- граница и условный номер образуемого земельного участка
- граница и условный номер образуемой части земельного участка

01-657-6-1119/16-73/1210-1-ПМТ.ОЧ.ГЧ							
Газопровод межпоселковый от с. Белый Ключ - с. Болтаевка Сурского района на с. Кадышево - с. Котьяково - д. Русская Голышевка - д. Татарская Голышевка - с. Беловодье с ответвлением на с. Татарские Горенки - с. Русские Горенки Карсунского района Ульяновской области							
Изм.	Кол.уч.	Лист	№ док	Подп.	Дата		
ГИП		Ильичев			22.02.18		
Нач. отд.							
Разраб.							
Н. контр.							
Проект межевания территории. Основная часть				Стадия	Лист	Листов	
Чертеж межевания территории				М 1:1000	ПМТ	6	69
				ООО "Бюро Кадастровых Инженеров"			
Формат А2							

Линия сводки с листом 6

:127/чзу3

73:17:000000:127  
Земли сельскохозяйственного назначения  
Для сельскохозяйственной производства  
Российская Федерация собственность  
Аренда, ФГУП Племенной конный завод "Лавинский"

73:17:000000:127  
Земли сельскохозяйственного назначения  
Для сельскохозяйственной производства  
Российская Федерация собственность  
Аренда, ФГУП Племенной конный завод "Лавинский"

:127/чзу4

:56/чзу1

73:17:030403





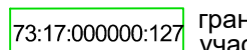

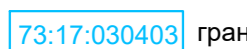
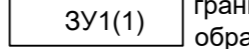

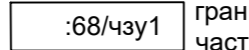
73:17:030403:185 (ЕЗ 73:17:000000:56)  
Земли сельскохозяйственного назначения  
Для сельскохозяйственной производства (под лесом)  
Российская Федерация собственность

:127/чзу5

Линия сводки с листом 8

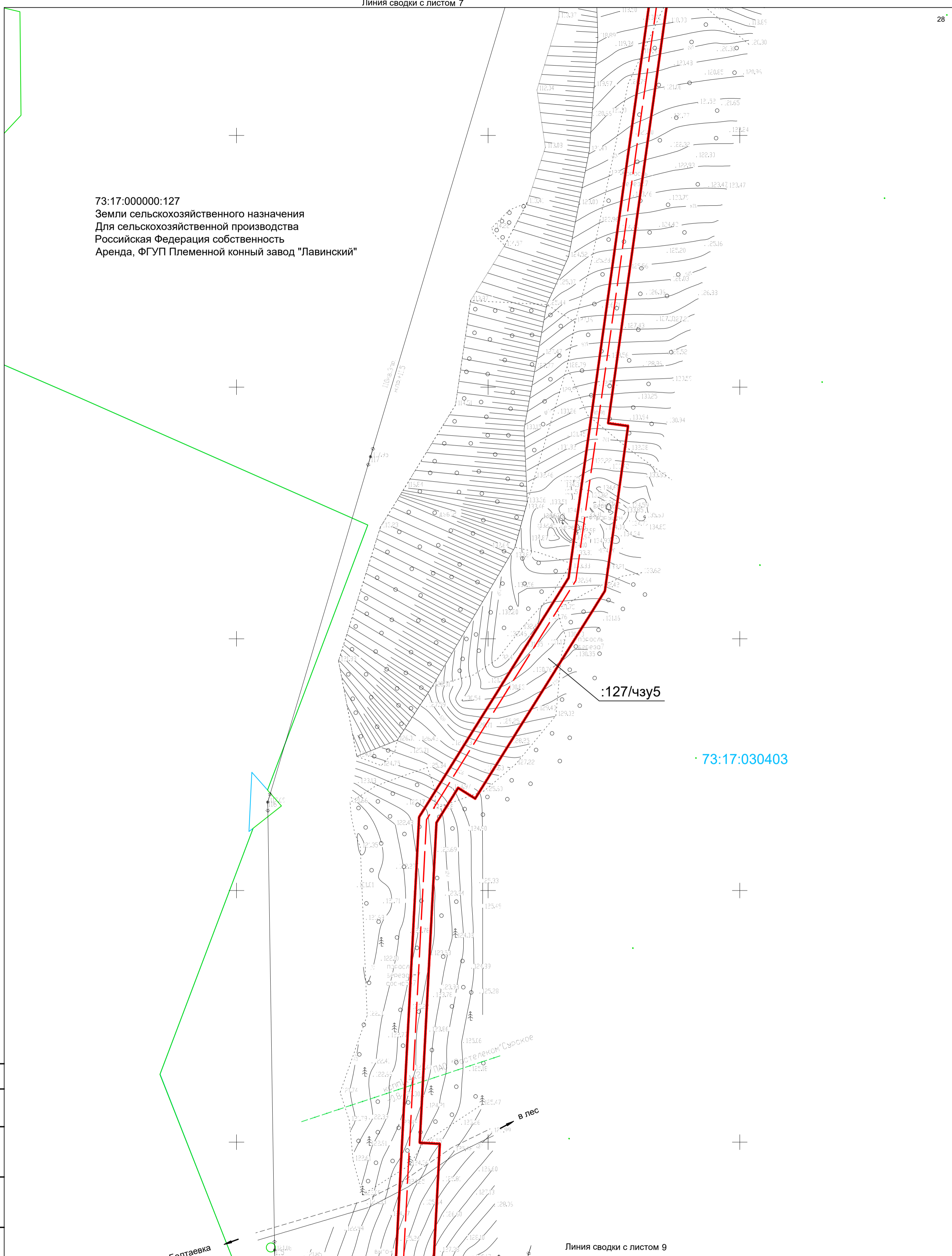
Согласовано  
Взам. инв. №  
Подп. и дата  
Инв. № подл.

УСЛОВНЫЕ ОБОЗНАЧЕНИЯ:

	ось проектируемого газопровода		ось газопровода
	граница населенного пункта		ось кабеля связи
	граница и кадастровый номер земельного участка, сведения о котором имеются в ЕГРН		красные линии
	граница и номер кадастрового квартала		3У1(1) граница и условный номер образуемого земельного участка
	ЛЭП		:68/чзу1 граница и условный номер образуемой части земельного участка

01-657-6-1119/16-73/1210-1-ПМТ.ОЧ.ГЧ					
Газопровод межпоселковый от с. Белый Ключ - с. Болтаевка Сурского района на с. Кадышево - с. Котьяково - д. Русская Голышевка - д. Татарская Голышевка - с. Беловодье с ответвлением на с. Татарские Горенки - с. Русские Горенки Карсунского района Ульяновской области					
Изм.	Кол.ч.	Лист	№ док.	Подп.	Дата
				<i>Ильичев</i>	22.02.18
ГИП	Ильичев				
Нач. отд.					
Разраб.					
Проект межевания территории. Основная часть			Стадия	Лист	Листов
Чертеж межевания территории			ПМТ	7	69
М 1:1000			ООО "Бюро Кадастровых Инженеров"		
Н. контр.					
Формат А2					

73:17:000000:127  
 Земли сельскохозяйственного назначения  
 Для сельскохозяйственной производства  
 Российская Федерация собственность  
 Аренда, ФГУП Племенной конный завод "Лавинский"






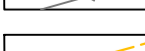


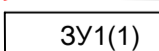



:127/чзу5

73:17:030403

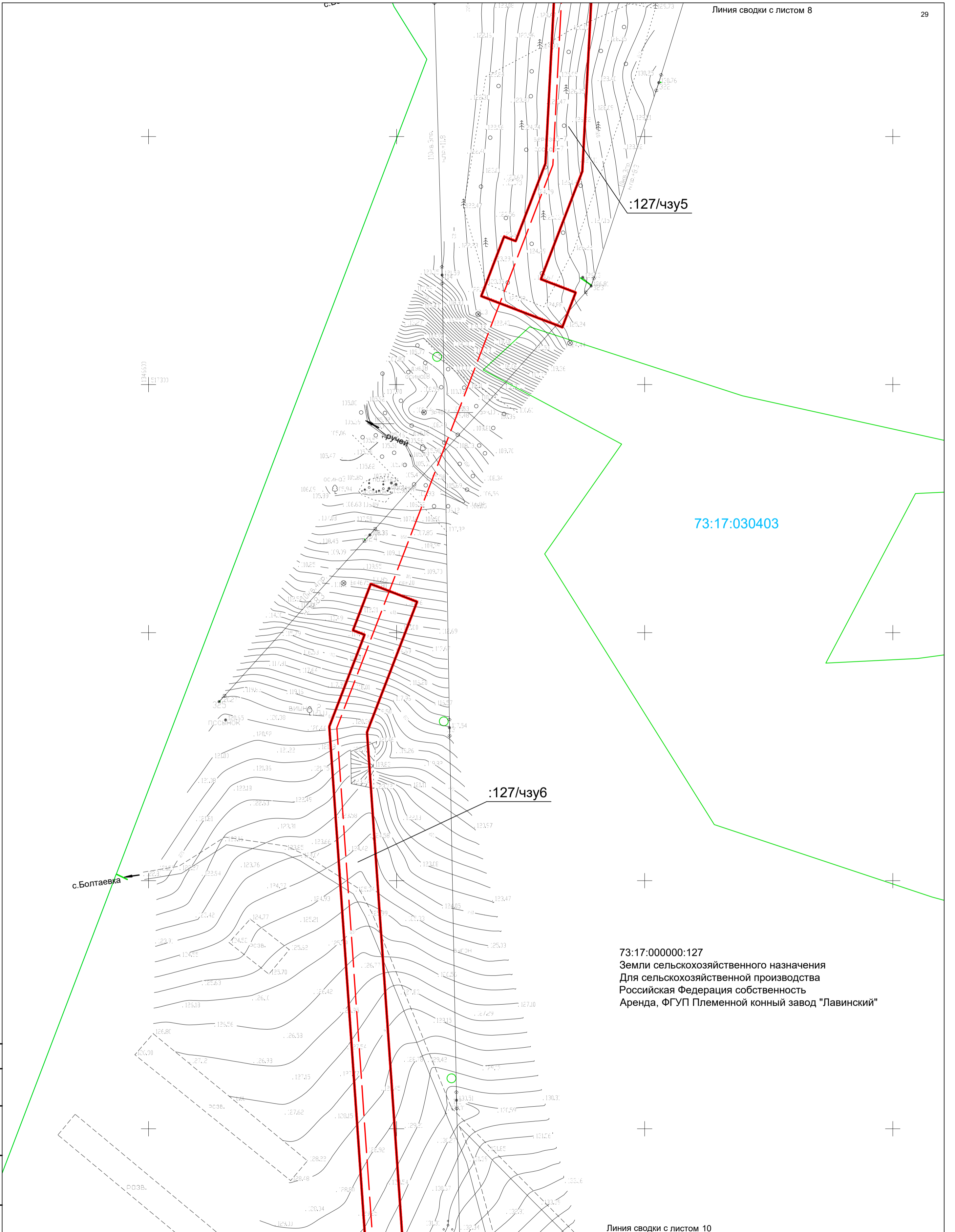
Линия сводки с листом 9

УСЛОВНЫЕ ОБОЗНАЧЕНИЯ:

-  ось проектируемого газопровода
-  граница населенного пункта
-  73:17:000000:127 граница и кадастровый номер земельного участка, сведения о котором имеются в ЕГРН
-  73:17:030403 граница и номер кадастрового квартала
-  ЛЭП
-  ось газопровода
-  ось кабеля связи
-  красные линии
-  ЗУ1(1) граница и условный номер образуемого земельного участка
-  :68/чзу1 граница и условный номер образуемой части земельного участка

Согласовано	
Взам. инв. №	
Подп. и дата	
Инв. № подл.	

01-657-6-1119/16-73/1210-1-ПМТ.ОЧ.ГЧ					
Газопровод межпоселковый от с. Белый Ключ - с. Болтаевка Сурского района на с. Кадышево - с. Котьяково - д. Русская Гольшевка - д. Татарская Гольшевка - с. Беловодье с отводом на с. Татарские Горенки - с. Русские Горенки Карсунского района Ульяновской области					
Изм.	Кол.уч.	Лист	№ док.	Подп.	Дата
ГИП	Ильичев	Мещеряков	22.02.18		
Нач. отд.					
Разраб.					
				Стадия	Лист
				ПМТ	8
				Листов	69
				ООО "Бюро Кадастровых Инженеров"	
				М 1:1000	
				Формат А2	



73:17:000000:127  
 Земли сельскохозяйственного назначения  
 Для сельскохозяйственной производства  
 Российская Федерация собственность  
 Аренда, ФГУП Племенной конный завод "Лавинский"

Линия сводки с листом 10

Согласовано	
Взам. инв. №	
Подл. и дата	
Инв. № подл.	

УСЛОВНЫЕ ОБОЗНАЧЕНИЯ:

- ось проектируемого газопровода
- красные линии
- граница населенного пункта
- граница и условный номер образуемого земельного участка
- граница и кадастровый номер земельного участка, сведения о котором имеются в ЕГРН
- граница и условный номер образуемой части земельного участка
- граница и номер кадастрового квартала
- ЛЭП
- ось газопровода
- ось кабеля связи

01-657-6-1119/16-73/1210-1-ПМТ.ОЧ.ГЧ					
Газопровод межпоселковый от с. Белый Ключ - с. Болтаевка Сурского района на с. Кадышево - с. Котьяково - д. Русская Голышевка - д. Татарская Голышевка - с. Беловодье с отвлением на с. Татарские Горенки - с. Русские Горенки Карсунского района Ульяновской области					
Изм.	Кол.уч.	Лист	№ док.	Подп.	Дата
ГИП	Ильичев	Михайлов	22.02.18		
Нач. отд.					
Разраб.					
Проект межевания территории. Основная часть				Стадия	Лист
				ПМТ	9
Чертеж межевания территории				Листов	
				69	
М 1:1000				ООО "Бюро Кадастровых Инженеров"	
Формат А2					

:51/чзу1

73:17:030403:29 (ЕЗ 73:17:000000:51)  
 Земли промышленности, энергетики, транспорта, связи, радиовещания, телевидения, информатики, земли для обеспечения космической деятельности, земли обороны, безопасности и земли иного специального назначения  
 Под размещение электросетевого комплекса №9 напряжением 110 кВ ОП;УЭС  
 Аренда, ОАО "Волжская межрегиональная распределительная компания"

73:17:000000:127  
 Земли сельскохозяйственного назначения  
 Для сельскохозяйственной производства  
 Российская Федерация собственность  
 Аренда, ФГУП Племенной конный завод "Лавинский"


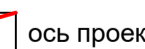

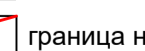

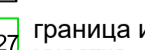


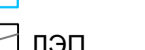
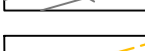
:127/чзу6

73:17:030403

73:17:030503

Линия сводки с листом 11

УСЛОВНЫЕ ОБОЗНАЧЕНИЯ:

-  ось проектируемого газопровода
-  красные линии
-  граница населенного пункта
-  ЗУ1(1) граница и условный номер образуемого земельного участка
-  73:17:000000:127 граница и кадастровый номер земельного участка, сведения о котором имеются в ЕГРН
-  :68/чзу1 граница и условный номер образуемой части земельного участка
-  73:17:030403 граница и номер кадастрового квартала
-  ЛЭП
-  ось газопровода
-  ось кабеля связи

01-657-6-1119/16-73/1210-1-ПМТ.ОЧ.ГЧ					
Газопровод межпоселковый от с. Белый Ключ - с. Болтаевка Сурского района на с. Кадышево - с. Котяково - д. Русская Голышевка - д. Татарская Голышевка - с. Беловодье с отвлением на с. Татарские Горенки - с. Русские Горенки Карсунского района Ульяновской области					
Изм.	Кол.уч.	Лист	№ док.	Подп.	Дата
ГИП	Ильичев	Михайлов	22.02.18		
Нач. отд.					
Разраб.					
Проект межевания территории. Основная часть			Стадия	Лист	Листов
			ПМТ	10	69
Чертеж межевания территории			ООО "Бюро Кадастровых Инженеров"		
М 1:1000			Формат А2		
Н. контр.					

Согласовано	
Взам. инв. №	
Подп. и дата	
Инв. № подл.	

73:17:030503

:127/чзуб

:3У2(1)

73:17:000000:127  
 Земли сельскохозяйственного назначения  
 Для сельскохозяйственной производства  
 Российская Федерация собственность  
 Аренда, ФГУП Племенной конный завод "Лавинский"


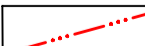
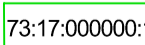





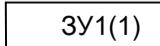
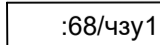
73:17:030403

:127/чзуб

Линия сводки с листом 12

Согласовано	
Взам. инв. №	
Подл. и дата	
Инв. № подл.	

УСЛОВНЫЕ ОБОЗНАЧЕНИЯ:

-  ось проектируемого газопровода
-  граница населенного пункта
-  граница и кадастровый номер земельного участка, сведения о котором имеются в ЕГРН
-  граница и номер кадастрового квартала
-  ЛЭП
-  ось газопровода
-  ось кабеля связи
-  красные линии
-  ЗУ1(1) граница и условный номер образуемого земельного участка
-  :68/чзуб1 граница и условный номер образуемой части земельного участка

01-657-6-1119/16-73/1210-1-ПМТ.ОЧ.ГЧ					
Газопровод межпоселковый от с. Белый Ключ - с. Болтаевка Сурского района на с. Кадышево - с. Котьяково - д. Русская Голышевка - д. Татарская Голышевка - с. Беловодье с отвлечением на с. Татарские Горенки - с. Русские Горенки Карсунского района Ульяновской области					
Изм.	Кол.уч.	Лист	№ док.	Подп.	Дата
ГИП	Ильичев			<i>Ильичев</i>	22.02.18
Нач. отд.					
Разраб.					
Проект межевания территории. Основная часть			Стадия	Лист	Листов
			ПМТ	11	69
Чертеж межевания территории			ООО "Бюро Кадастровых Инженеров"		
Н. контр.			М 1:1000		

с.Болтаевка

73:17:030503

ЗУЗ

:127/чзуб

73:17:030403

73:17:000000:127  
Земли сельскохозяйственного назначения  
Для сельскохозяйственной производства  
Российская Федерация собственность  
Аренда, ФГУП Племенной конный завод "Лавинский"

:127/чзу7


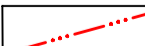
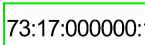





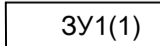
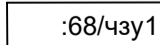
Линия сводки с листом 13

Линия сводки с листом 11

Согласовано

Взам. инв. №  
Подл. и дата  
Инв. № подл.

УСЛОВНЫЕ ОБОЗНАЧЕНИЯ:

-  ось проектируемого газопровода
-  граница населенного пункта
-  граница и кадастровый номер земельного участка, сведения о котором имеются в ЕГРН
-  граница и номер кадастрового квартала
-  ЛЭП
-  ось газопровода
-  ось кабеля связи
-  красные линии
-  ЗУ1(1) граница и условный номер образуемого земельного участка
-  :68/чзу1 граница и условный номер образуемой части земельного участка

01-657-6-1119/16-73/1210-1-ПМТ.ОЧ.ГЧ					
Газопровод межпоселковый от с. Белый Ключ - с. Болтаевка Сурского района на с. Кадышево - с. Котьяково - д. Русская Гольшевка - д. Татарская Гольшевка - с. Беловодье с отвлением на с. Татарские Горенки - с. Русские Горенки Карсунского района Ульяновской области					
Изм.	Кол.уч.	Лист	№ док.	Подп.	Дата
ГИП	Ильичев	Михайлов	22.02.18		
Нач. отд.					
Разраб.					
Проект межевания территории. Основная часть				Стадия	Лист
				ПМТ	12
Чертеж межевания территории				Листов	
				69	
М 1:1000				ООО "Бюро Кадастровых Инженеров"	
Формат А2					

73:17:000000:127  
 Земли сельскохозяйственного назначения  
 Для сельскохозяйственной производства  
 Российская Федерация собственность  
 Аренда, ФГУП Племенной конный завод "Лавинский"

73:17:030403


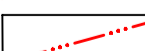



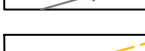


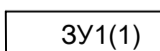
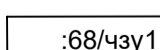
:127/чзу7

73:17:030403:20 (ЕЗ 73:17:000000:51)  
 Земли промышленности, энергетики, транспорта,  
 связи, радиовещания, телевидения, информатики,  
 земли для обеспечения космической деятельности,  
 земли обороны, безопасности и земли иного  
 специального назначения  
 Под размещение электросетевого комплекса №9  
 напряжением 110 кВ ОП;УЭС  
 Аренда, ОАО "Волжская межрегиональная  
 распределительная компания"

:51/чзу2

Линия сводки с листом 14

УСЛОВНЫЕ ОБОЗНАЧЕНИЯ:

-  ось проектируемого газопровода
-  граница населенного пункта
-  граница и кадастровый номер земельного участка, сведения о котором имеются в ЕГРН
-  граница и номер кадастрового квартала
-  ЛЭП
-  ось газопровода
-  ось кабеля связи
-  красные линии
-  ЗУ1(1) граница и условный номер образуемого земельного участка
-  :68/чзу1 граница и условный номер образуемой части земельного участка

01-657-6-1119/16-73/1210-1-ПМТ.ОЧ.ГЧ					
Газопровод межпоселковый от с. Белый Ключ - с. Болтаевка Сурского района на с. Кадышево - с. Котьяково - д. Русская Голышевка - д. Татарская Голышевка - с. Беловодье с ответвлением на с. Татарские Горенки - с. Русские Горенки Карсунского района Ульяновской области					
Изм.	Кол.уч.	Лист	№ док.	Подп.	Дата
ГИП	Ильичев	Машин	22.02.18		
Нач. отд.					
Разраб.					
Проект межевания территории. Основная часть				Стадия	Лист
Чертеж межевания территории				ПМТ	13
М 1:1000				Листов 69	
Н. контр.				ООО "Бюро Кадастровых Инженеров"	

Согласовано	
Взам. инв. №	
Подл. и дата	
Инв. № подл.	









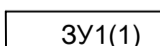

73:17:030403

73:17:000000:127  
 Земли сельскохозяйственного назначения  
 Для сельскохозяйственного производства  
 Российская Федерация собственность  
 Аренда, ФГУП Племенной конный завод "Лавинский"

:127/чзу7

в село

УСЛОВНЫЕ ОБОЗНАЧЕНИЯ:

-  ось проектируемого газопровода
-  граница населенного пункта
-  граница и кадастровый номер земельного участка, сведения о котором имеются в ЕГРН
-  граница и номер кадастрового квартала
-  ЛЭП
-  ось газопровода
-  ось кабеля связи
-  красные линии
-  ЗУ1(1) граница и условный номер образуемого земельного участка
-  :68/чзу1 граница и условный номер образуемой части земельного участка

01-657-6-1119/16-73/1210-1-ПМТ.ОЧ.ГЧ					
Газопровод межпоселковый от с. Белый Ключ - с. Болтаевка Сурского района на с. Кадышево - с. Котьяково - д. Русская Голышевка - д. Татарская Голышевка - с. Беловодье с ответвлением на с. Татарские Горенки - с. Русские Горенки Карсунского района Ульяновской области					
Изм.	Кол.уч.	Лист	№ док.	Подп.	Дата
ГИП	Ильичев	Минин	22.02.18		
Нач. отд.					
Разраб.					
Проект межевания территории. Основная часть			Стадия	Лист	Листов
			ПМТ	14	69
Чертеж межевания территории			ООО "Бюро Кадастровых Инженеров"		
М 1:1000					
Н. контр.					

Согласовано	
Взам. инв. №	
Подп. и дата	
Инв. № подл.	









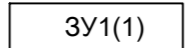
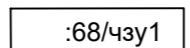
73:17:030403

73:17:000000:127  
Земли сельскохозяйственного назначения  
Для сельскохозяйственной производства  
Российская Федерация собственность  
Аренда, ФГУП Племенной конный завод "Лавинский"

:127/чзу7

Согласовано  
Взам. инв. №  
Подп. и дата  
Инв. № подл.

УСЛОВНЫЕ ОБОЗНАЧЕНИЯ:

-  ось проектируемого газопровода
-  граница населенного пункта
-  граница и кадастровый номер земельного участка, сведения о котором имеются в ЕГРН
-  граница и номер кадастрового квартала
-  ЛЭП
-  ось газопровода
-  ось кабеля связи
-  красные линии
-  граница и условный номер образуемого земельного участка
-  граница и условный номер образуемой части земельного участка

01-657-6-1119/16-73/1210-1-ПМТ.ОЧ.ГЧ				
Газопровод межпоселковый от с. Белый Ключ - с. Болтаевка Сурского района на с. Кадышево - с. Котьяково - д. Русская Голышевка - д. Татарская Голышевка - с. Беловодье с ответвлением на с. Татарские Горенки - с. Русские Горенки Карсунского района Ульяновской области				
Изм.	Кол.уч.	Лист	№ док	Подп.
Нач. отд.	Ильичев	22.02.18		
Разраб.				
Н. контр.				
Проект межевания территории. Основная часть			Стадия	Лист
Чертёж межевания территории			ПМТ	15
М 1:1000			Листов 69	
			ООО "Бюро Кадастровых Инженеров"	

Линия сводки с листом 17

73:17:000000:127  
 Земли сельскохозяйственного назначения  
 Для сельскохозяйственной производства  
 Российская Федерация собственность  
 Аренда, ФГУП Племенной конный завод "Лавинский"

:127/чзу7

73:17:030403




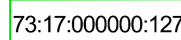


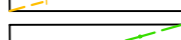


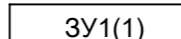
73:05:010901

:3У2(2)

:3У4(1)

Согласовано  
 Взам. инв. №  
 Подп. и дата  
 Инв. № подл.

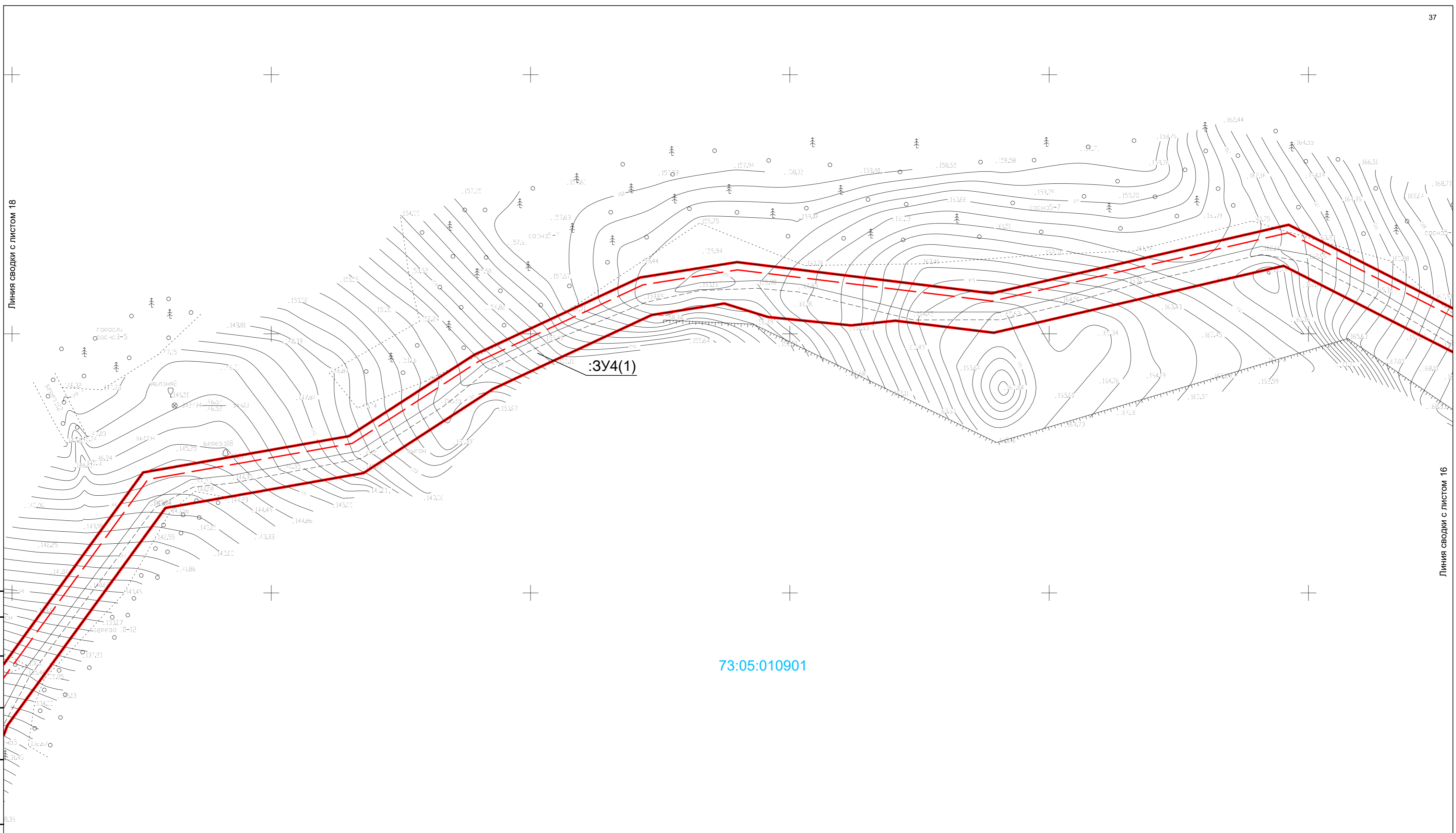
УСЛОВНЫЕ ОБОЗНАЧЕНИЯ:

-  ось проектируемого газопровода
-  граница населенного пункта
-  73:17:000000:127 граница и кадастровый номер земельного участка, сведения о котором имеются в ЕГРН
-  73:17:030403 граница и номер кадастрового квартала
-  ЛЭП
-  ось газопровода
-  ось кабеля связи
-  красные линии
-  3У1(1) граница и условный номер образуемого земельного участка
-  :68/чзу1 граница и условный номер образуемой части земельного участка

				01-657-6-1119/16-73/1210-1-ПМТ.ОЧ.ГЧ					
				Газопровод межпоселковый от с. Белый Ключ - с. Болтаевка Сурского района на с. Кадышево - с. Котьяково - д. Русская Голышевка - д. Татарская Голышевка - с. Беловодье с ответвлением на с. Татарские Горенки - с. Русские Горенки Карсунского района Ульяновской области					
Изм.	Кол.уч.	Лист	№ док.	Подп.	Дата	Стадия	Лист	Листов	
ГИП		Ильичев			22.02.18	Проект межевания территории. Основная часть	ПМТ	16	69
Нач. отд.						Чертеж межевания территории	ООО "Бюро Кадастровых Инженеров"		
Разраб.							М 1:1000		
Н. контр.						Формат А2			

Линия сводки с листом 18

Линия сводки с листом 16



Согласовано

Взам. инв. №

Подп. и дата

Инв. № подл.

**УСЛОВНЫЕ ОБОЗНАЧЕНИЯ:**

ось проектируемого газопровода

граница населенного пункта

граница и кадастровый номер земельного участка, сведения о котором имеются в ЕГРН

граница и номер кадастрового квартала

ЛЭП

ось газопровода

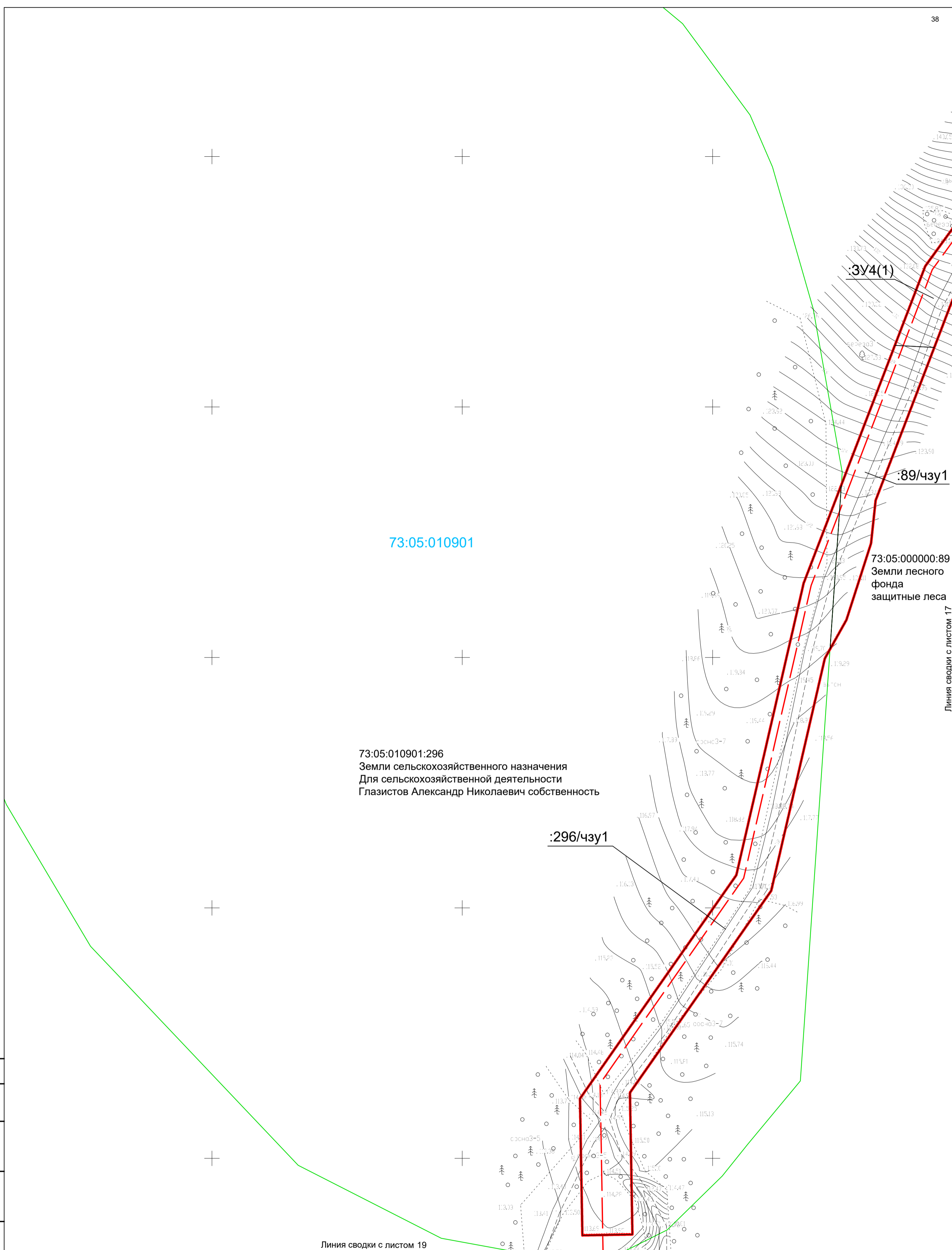
ось кабеля связи

красные линии

граница и условный номер образуемого земельного участка

граница и условный номер образуемой части земельного участка

					01-657-6-1119/16-73/1210-1-ПМТ.ОЧ.ГЧ						
					Газопровод межпоселковый от с. Белый Ключ - с. Болтаевка Сурского района на с. Кадышево - с. Котьяково - д. Русская Голышевка - д. Татарская Голышевка - с. Беловодье с ответвлением на с. Татарские Горенки - с. Русские Горенки Карсунского района Ульяновской области						
Изм.	Кол.уч.	Лист	№ док.	Подп.	Дата	Проект межевания территории. Основная часть			Стадия	Лист	Листов
ГИП		Ильичев			22.02.18				ПМТ	17	69
Нач. отд.						Чертеж межевания территории			ООО "Бюро Кадастровых Инженеров"		
Разраб.						М 1:1000			Формат А2		
Н. контр.											



73:05:010901:296  
 Земли сельскохозяйственного назначения  
 Для сельскохозяйственной деятельности  
 Глазистов Александр Николаевич собственность

73:05:000000:89  
 Земли лесного фонда  
 защитные леса

:296/чзу1

:3У4(1)

:89/чзу1

Линия сводки с листом 19

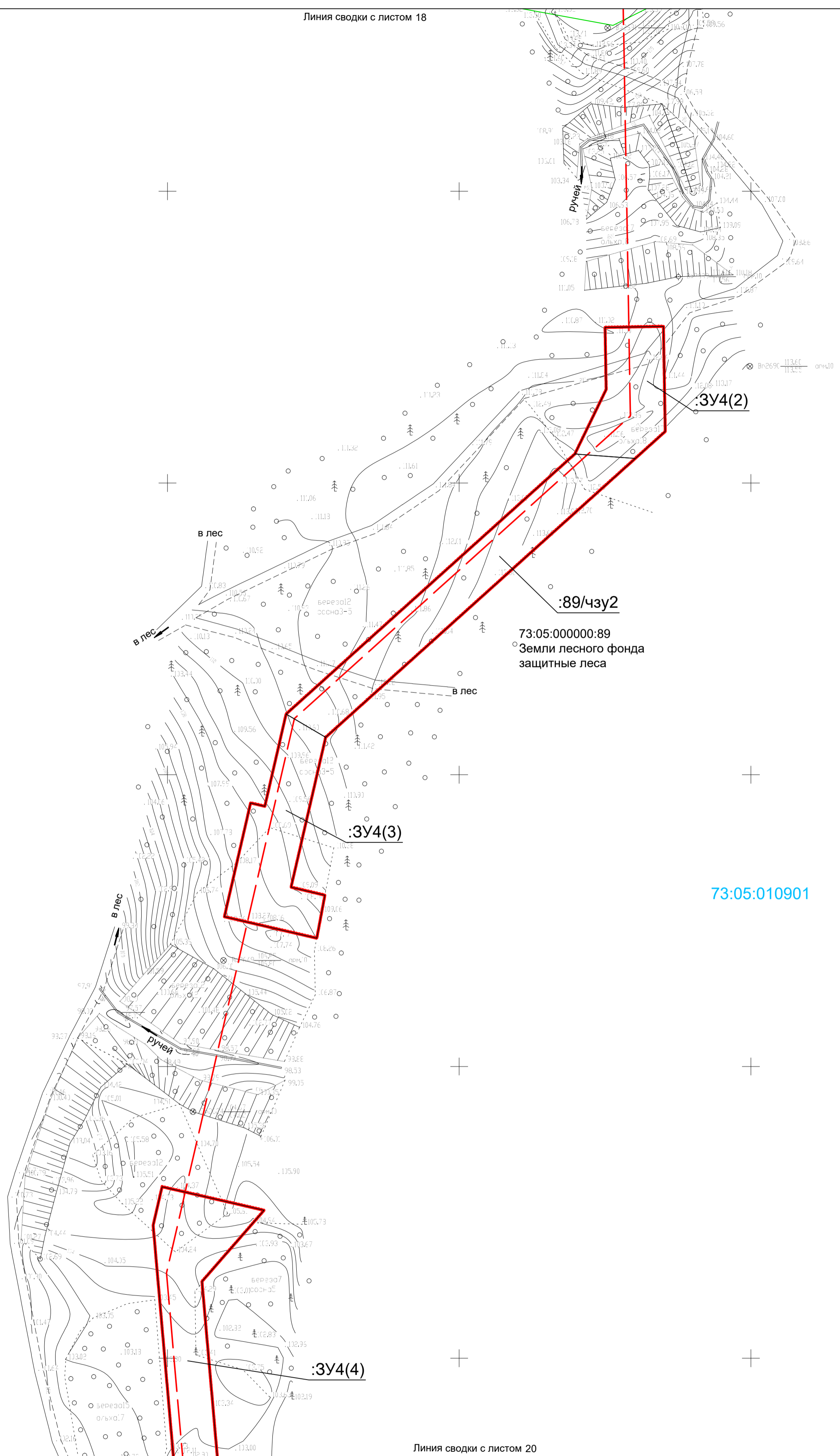
Линия сводки с листом 17

УСЛОВНЫЕ ОБОЗНАЧЕНИЯ:

- ось проектируемого газопровода
- граница населенного пункта
- граница и кадастровый номер земельного участка, сведения о котором имеются в ЕГРН
- граница и номер кадастрового квартала
- ЛЭП
- ось газопровода
- ось кабеля связи
- красные линии
- граница и условный номер образуемого земельного участка
- граница и условный номер образуемой части земельного участка

Согласовано	
Взам. инв. №	
Подп. и дата	
Инв. № подл.	

01-657-6-1119/16-73/1210-1-ПМТ.ОЧ.ГЧ					
Газопровод межпоселковый от с. Белый Ключ - с. Болтаевка Сурского района на с. Кадышево - с. Котьяково - д. Русская Голышевка - д. Татарская Голышевка - с. Беловодье с ответвлением на с. Татарские Горенки - с. Русские Горенки Карсунского района Ульяновской области					
Изм.	Кол.уч.	Лист	№ док.	Подп.	Дата
ГИП	Ильичев	Михайлов	22.02.18		
Нач. отд.					
Разраб.					
Проект межевания территории. Основная часть				Стадия	Лист
Чертеж межевания территории				ПМТ	18
М 1:1000				Листов 69	
Н. контр.				ООО "Бюро Кадастровых Инженеров"	



73:05:000000:89  
 ○ Земли лесного фонда  
 защитные леса

73:05:010901

Согласовано

Взам. инв. №  
 Подл. и дата  
 Инв. № подл.

- УСЛОВНЫЕ ОБОЗНАЧЕНИЯ:**
- ось проектируемого газопровода
  - красные линии
  - граница населенного пункта
  - граница и условный номер образуемого земельного участка
  - граница и кадастровый номер земельного участка, сведения о котором имеются в ЕГРН
  - граница и условный номер образуемой части земельного участка
  - граница и номер кадастрового квартала

- ЛЭП
- ось газопровода
- ось кабеля связи

01-657-6-1119/16-73/1210-1-ПМТ.ОЧ.ГЧ					
Газопровод межпоселковый от с. Белый Ключ - с. Болтаевка Сурского района на с. Кадышево - с. Котьяково - д. Русская Гольшевка - д. Татарская Гольшевка - с. Беловодье с ответвлением на с. Татарские Горенки - с. Русские Горенки Карсунского района Ульяновской области					
Изм.	Кол.уч.	Лист	№ док.	Подп.	Дата
ГИП	Ильичев	Михайлов	22.02.18		
Нач. отд.	Проект межевания территории. Основная часть				Стадия
Разраб.	Чертеж межевания территории				Лист
	М 1:1000				Листов
Н. контр.	ООО "Бюро Кадастровых Инженеров"				69

Линия сводки с листом 19



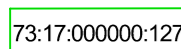
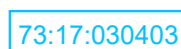




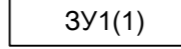

73:05:010901

:3У4(4)

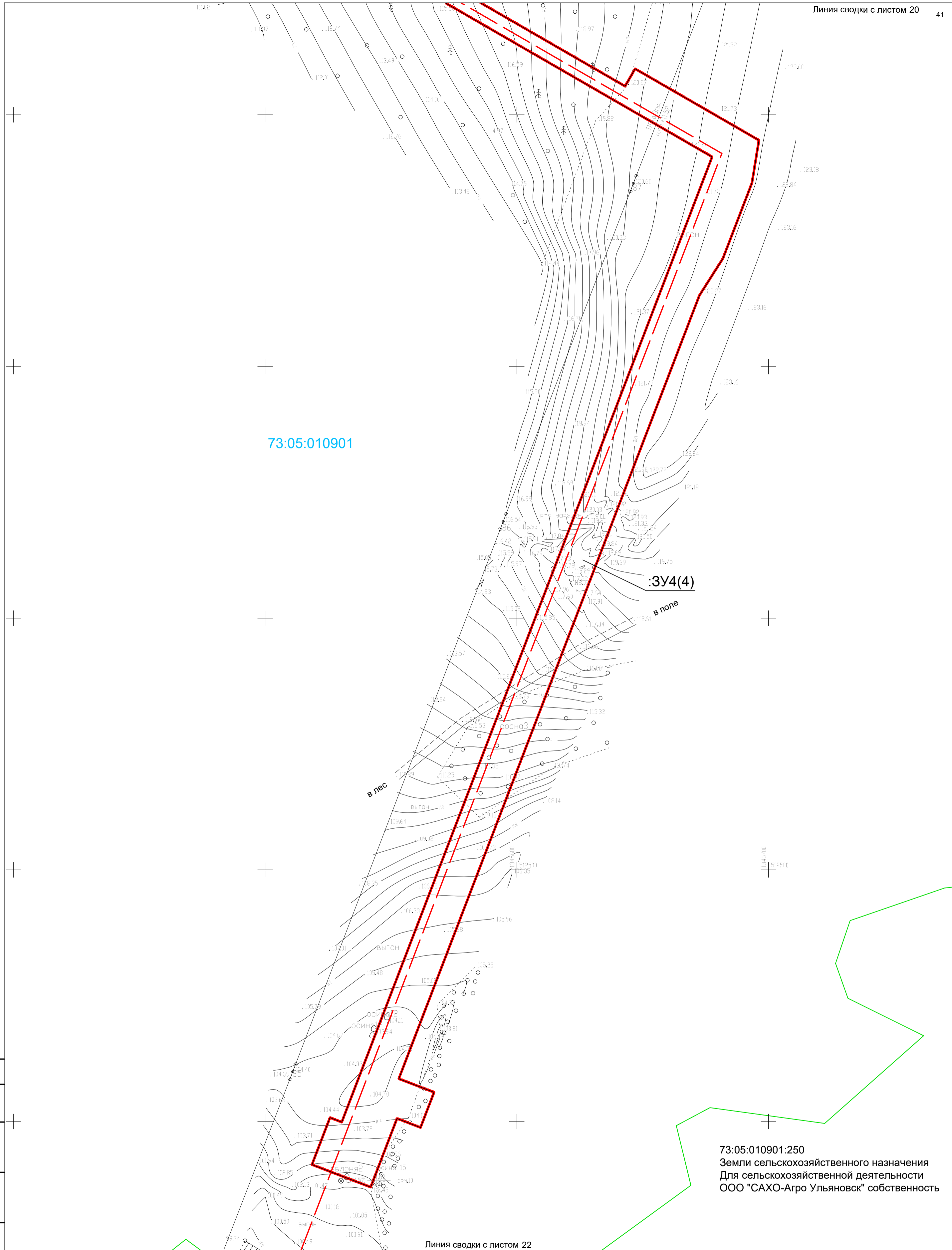
Линия сводки с листом 21

Согласовано  
Взам. инв. №  
Подп. и дата  
Инв. № подл.

УСЛОВНЫЕ ОБОЗНАЧЕНИЯ:

-  ось проектируемого газопровода
-  граница населенного пункта
-  граница и кадастровый номер земельного участка, сведения о котором имеются в ЕГРН
-  граница и номер кадастрового квартала
-  ЛЭП
-  ось газопровода
-  ось кабеля связи
-  красные линии
-  граница и условный номер образуемого земельного участка
-  граница и условный номер образуемой части земельного участка

01-657-6-1119/16-73/1210-1-ПМТ.ОЧ.ГЧ				
Газопровод межпоселковый от с. Белый Ключ - с. Болтаевка Сурского района на с. Кадышево - с. Котьяково - д. Русская Голышевка - д. Татарская Голышевка - с. Беловодье с ответвлением на с. Татарские Горенки - с. Русские Горенки Карсунского района Ульяновской области				
Изм.	Кол.уч.	Лист	№ док	Подп.
ГИП	Ильичев	22.02.18		
Нач. отд.				
Разраб.				
Н. контр.				
Проект межевания территории. Основная часть			Стадия	Лист
Чертеж межевания территории			ПМТ	20
М 1:1000			ООО "Бюро Кадастровых Инженеров"	
Формат А2				



73:05:010901:250  
 Земли сельскохозяйственного назначения  
 Для сельскохозяйственной деятельности  
 ООО "САХО-Агро Ульяновск" собственность

Линия сводки с листом 22

УСЛОВНЫЕ ОБОЗНАЧЕНИЯ:

- |  |   |  |  |
|--|---|--|--|
|  | ось проектируемого газопровода  |  | красные линии  |
|  | граница населенного пункта  |  | граница и условный номер образуемого земельного участка      |
|  | граница и кадастровый номер земельного участка, сведения о котором имеются в ЕГРН |  | граница и условный номер образуемой части земельного участка |
|  | граница и номер кадастрового квартала   |  |  |
|  | ЛЭП   |  |  |
|  | ось газопровода   |  |  |
|  | ось кабеля связи  |  |  |

01-657-6-1119/16-73/1210-1-ПМТ.ОЧ.ГЧ					
Газопровод межпоселковый от с. Белый Ключ - с. Болтаевка Сурского района на с. Кадышево - с. Котьяково - д. Русская Гольшевка - д. Татарская Гольшевка - с. Беловодье с отводом на с. Татарские Горенки - с. Русские Горенки Карсунского района Ульяновской области					
Изм.	Кол.уч.	Лист	№ док.	Подп.	Дата
ГИП	Ильичев	Михайлов	22.02.18		
Нач. отд.					
Разраб.					
Проект межевания территории. Основная часть			Стадия	Лист	Листов
			ПМТ	21	69
Чертеж межевания территории			ООО "Бюро Кадастровых Инженеров"		
М 1:1000					
Н. контр.					

Согласовано

Взам. инв. №

Подл. и дата

Инв. № подл.

73:05:010901:250  
Земли сельскохозяйственного назначения  
Для сельскохозяйственной деятельности  
ООО "САХО-Агро Ульяновск" собственность

:3У4(5)

73:05:010901:250  
Земли сельскохозяйственного назначения  
Для сельскохозяйственной деятельности  
ООО "САХО-Агро Ульяновск" собственность

:250/чзу1

73:05:010901

Линия сводки с листом 23

УСЛОВНЫЕ ОБОЗНАЧЕНИЯ:

ось проектируемого газопровода

граница населенного пункта

граница и кадастровый номер земельного участка, сведения о котором имеются в ЕГРН

граница и номер кадастрового квартала

ЛЭП

ось газопровода

ось кабеля связи

красные линии

ЗУ1(1) граница и условный номер образуемого земельного участка

:68/чзу1 граница и условный номер образуемой части земельного участка

01-657-6-1119/16-73/1210-1-ПМТ.ОЧ.ГЧ					
Газопровод межпоселковый от с. Белый Ключ - с. Болтаевка Сурского района на с. Кадышево - с. Котьяково - д. Русская Голышевка - д. Татарская Голышевка - с. Беловодье с ответвлением на с. Татарские Горенки - с. Русские Горенки Карсунского района Ульяновской области					
Изм.	Кол.уч.	Лист	№ док.	Подп.	Дата
ГИП	Ильичев	Михайлов	22.02.18		
Нач. отд.					
Разраб.					
Проект межевания территории. Основная часть			Стадия	Лист	Листов
			ПМТ	22	69
Чертеж межевания территории			ООО "Бюро Кадастровых Инженеров"		
М 1:1000					
Н. контр.					

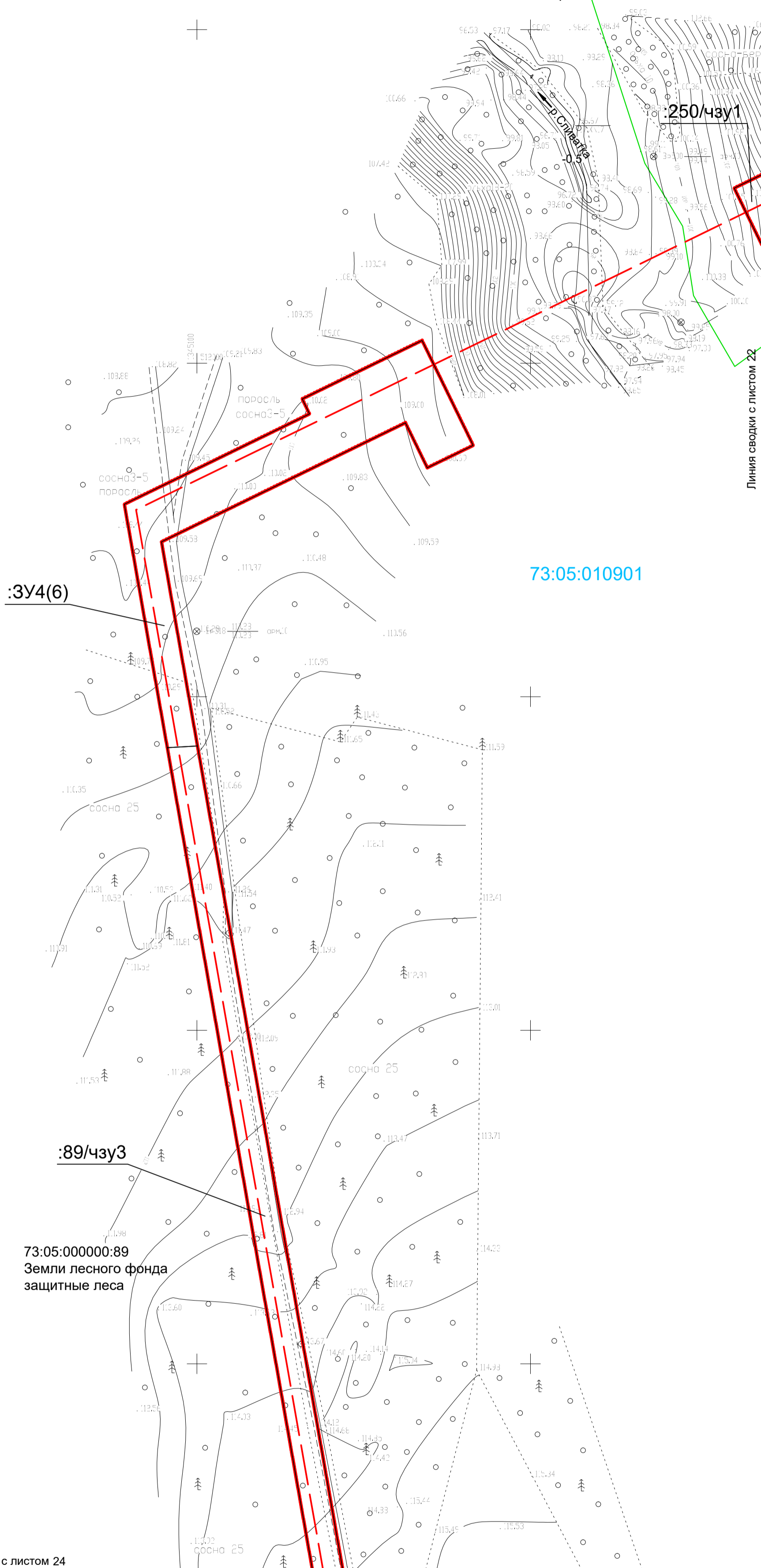
Согласовано

Взам. инв. №

Подп. и дата

Инов. № подл.






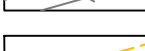


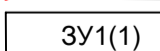
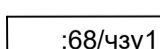
73:05:010901:250  
 Земли сельскохозяйственного назначения  
 Для сельскохозяйственной деятельности  
 ООО "САХО-Агро Ульяновск" собственность



Линия сводки с листом 22

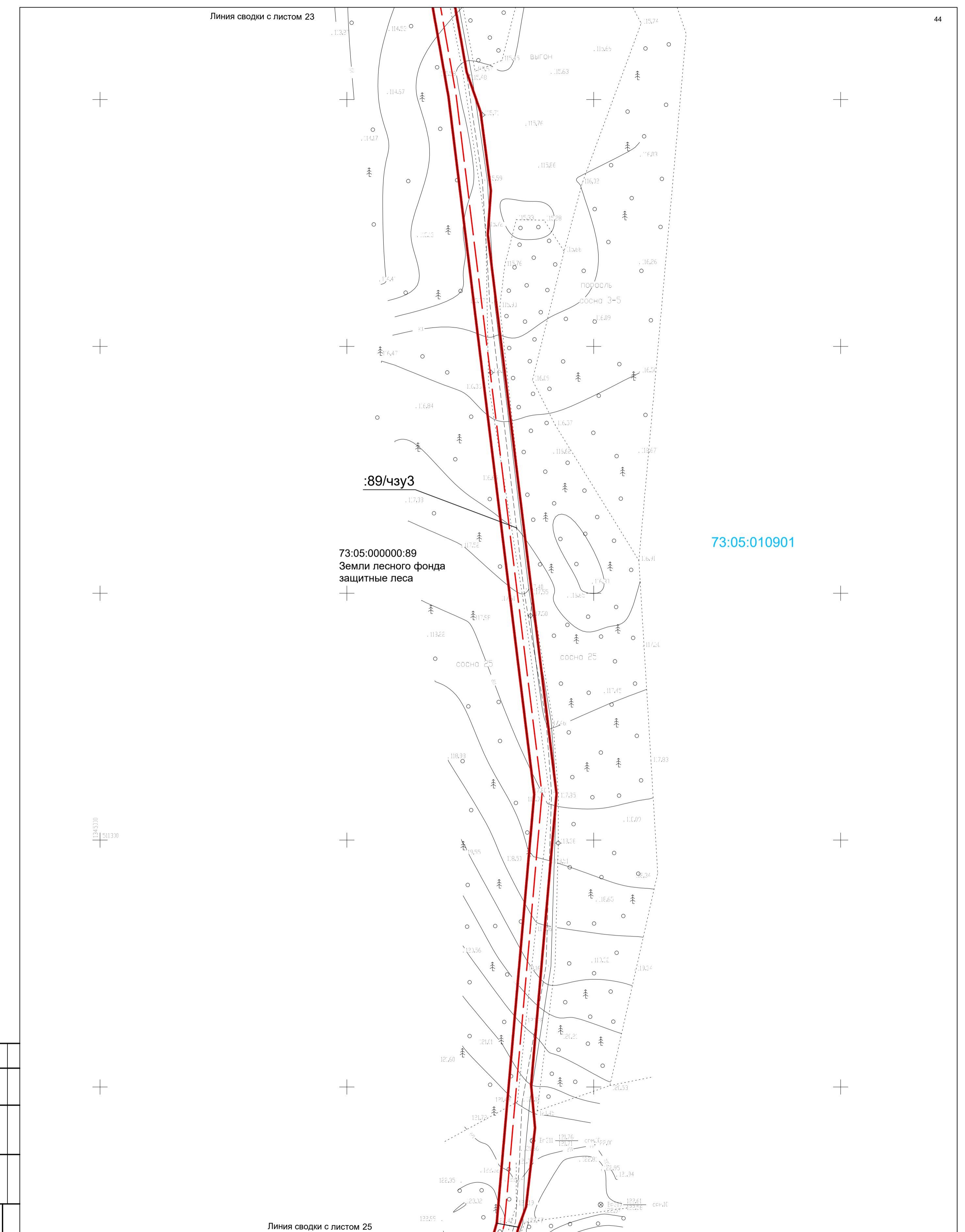
Линия сводки с листом 24

УСЛОВНЫЕ ОБОЗНАЧЕНИЯ:

-  ось проектируемого газопровода
-  граница населенного пункта
-  граница и кадастровый номер земельного участка, сведения о котором имеются в ЕГРН
-  граница и номер кадастрового квартала
-  ЛЭП
-  ось газопровода
-  ось кабеля связи
-  красные линии
-  ЗУ1(1) граница и условный номер образуемого земельного участка
-  :68/чзу1 граница и условный номер образуемой части земельного участка

01-657-6-1119/16-73/1210-1-ПМТ.ОЧ.ГЧ					
Газопровод межпоселковый от с. Белый Ключ - с. Болтаевка Сурского района на с. Кадышево - с. Котьяково - д. Русская Гольшевка - д. Татарская Гольшевка - с. Беловодье с отвлением на с. Татарские Горенки - с. Русские Горенки Карсунского района Ульяновской области					
Изм.	Кол.уч.	Лист	№ док.	Подп.	Дата
ГИП		Ильичев		М.Ильичев	22.02.18
Нач. отд.					
Разраб.					
Проект межевания территории. Основная часть				Стадия	Лист
Чертеж межевания территории				ПМТ	23
М 1:1000				Листов 69	
Н. контр.				ООО "Бюро Кадастровых Инженеров"	

Согласовано	
Взам. инв. №	
Подп. и дата	
Инв. № подл.	






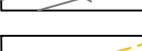


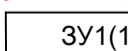
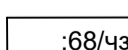


73:05:000000:89  
Земли лесного фонда  
защитные леса

73:05:010901

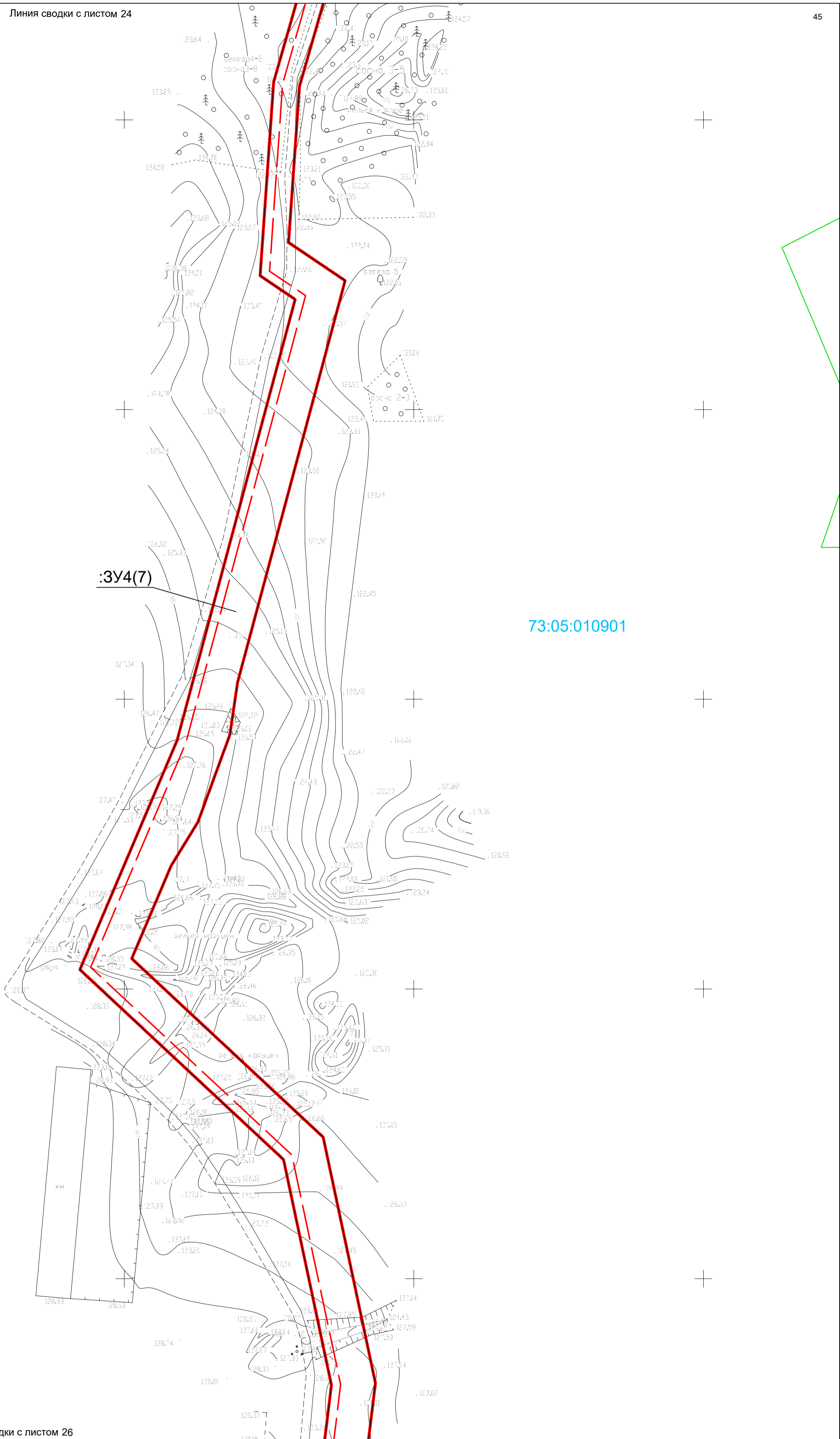
Линия сводки с листом 25

УСЛОВНЫЕ ОБОЗНАЧЕНИЯ:

-  ось проектируемого газопровода
-  граница населенного пункта
-  граница и кадастровый номер земельного участка, сведения о котором имеются в ЕГРН
-  граница и номер кадастрового квартала
-  ЛЭП
-  ось газопровода
-  ось кабеля связи
-  красные линии
-  граница и условный номер образуемого земельного участка
-  граница и условный номер образуемой части земельного участка






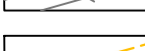


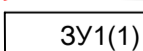
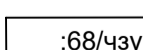
Согласовано	
Взам. инв. №	
Подл. и дата	
Инв. № подл.	

01-657-6-1119/16-73/1210-1-ПМТ.ОЧ.ГЧ					
Газопровод межпоселковый от с. Белый Ключ - с. Болтаевка Сурского района на с. Кадышево - с. Котяково - д. Русская Гольшевка - д. Татарская Гольшевка - с. Беловодье с ответвлением на с. Татарские Горенки - с. Русские Горенки Карсунского района Ульяновской области					
Изм.	Кол.уч.	Лист	№ док.	Подп.	Дата
ГИП	Ильичев	Михайлов	22.02.18		
Нач. отд.					
Разраб.					
				Стадия	Лист
				ПМТ	24
				Листов	69
				ООО "Бюро Кадастровых Инженеров"	
				М 1:1000	
				Формат А2	



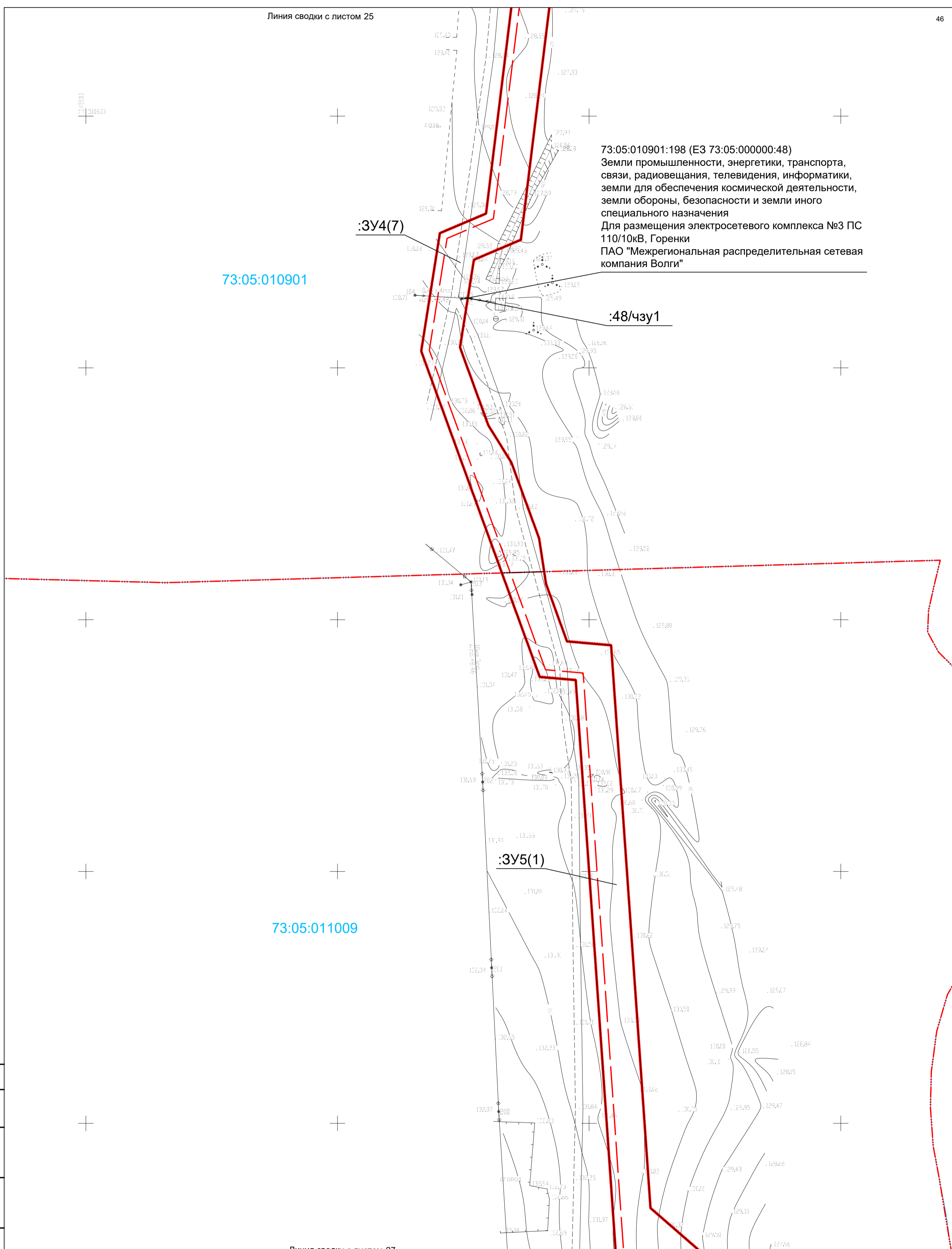
Линия сводки с листом 26

УСЛОВНЫЕ ОБОЗНАЧЕНИЯ:

-  ось проектируемого газопровода
-  граница населенного пункта
-  граница и кадастровый номер земельного участка, сведения о котором имеются в ЕГРН
-  граница и номер кадастрового квартала
-  ЛЭП
-  ось газопровода
-  ось кабеля связи
-  красные линии
-  ЗУ1(1) граница и условный номер образуемого земельного участка
-  :68/чзу1 граница и условный номер образуемой части земельного участка

01-657-6-1119/16-73/1210-1-ПМТ.ОЧ.ГЧ					
Газопровод межпоселковый от с. Белый Ключ - с. Болтаевка Сурского района на с. Кадышево - с. Котяково - д. Русская Голышевка - д. Татарская Голышевка - с. Беловодье с отводом на с. Татарские Горенки - с. Русские Горенки Карсунского района Ульяновской области					
Изм.	Кол.уч.	Лист	№ док.	Подп.	Дата
ГИП	Ильичев	Михайлов	22.02.18		
Нач. отд.					
Разраб.					
Проект межевания территории. Основная часть				Стадия	Лист
				ПМТ	25
Чертеж межевания территории				Листов	
				69	
М 1:1000				ООО "Бюро Кадастровых Инженеров"	
Формат А2					

Согласовано	
Взам. инв. №	
Подп. и дата	
Инв. № подл.	



73:05:010901:198 (ЕЗ 73:05:000000:48)  
 Земли промышленности, энергетики, транспорта, связи, радиовещания, телевидения, информатики, земли для обеспечения космической деятельности, земли обороны, безопасности и земли иного специального назначения  
 Для размещения электросетевого комплекса №3 ПС 110/10кВ, Горенки  
 ПАО "Межрегиональная распределительная сетевая компания Волги"






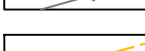


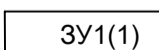
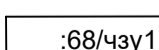
73:05:010901

:48/чз1

:3У5(1)

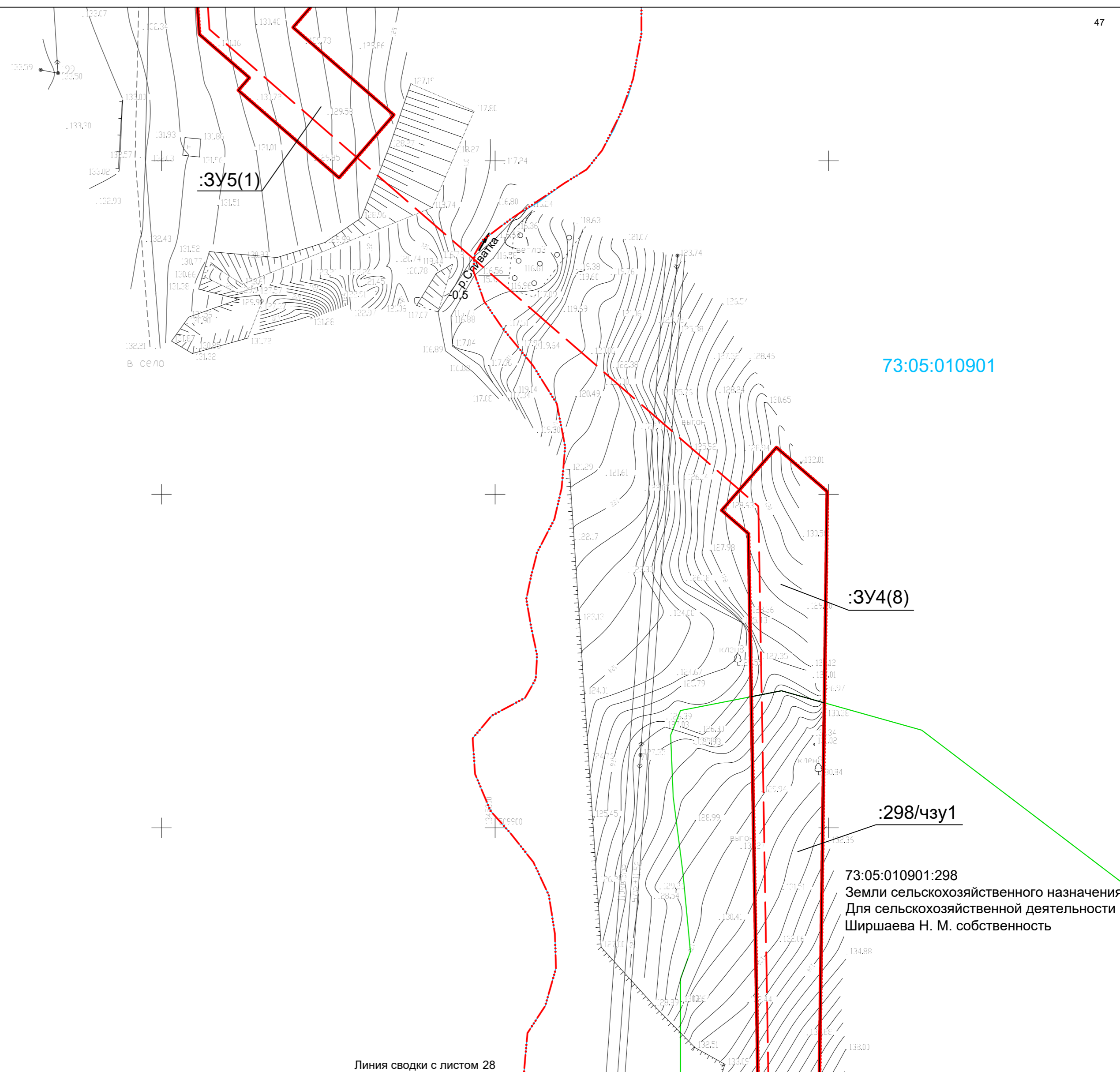
73:05:011009

УСЛОВНЫЕ ОБОЗНАЧЕНИЯ:

-  ось проектируемого газопровода
-  граница населенного пункта
-  граница и кадастровый номер земельного участка, сведения о котором имеются в ЕГРН
-  граница и номер кадастрового квартала
-  ЛЭП
-  ось газопровода
-  ось кабеля связи
-  красные линии
-  граница и условный номер образуемого земельного участка
-  граница и условный номер образуемой части земельного участка

Согласовано	
Взам. инв. №	
Подл. и дата	
Инв. № подл.	

01-657-6-1119/16-73/1210-1-ПМТ.ОЧ.ГЧ					
Газопровод межпоселковый от с. Белый Ключ - с. Болтаевка Сурского района на с. Кадышево - с. Котьяково - д. Русская Гольшевка - д. Татарская Гольшевка - с. Беловодье с ответвлением на с. Татарские Горенки - с. Русские Горенки Карсунского района Ульяновской области					
Изм.	Кол.уч.	Лист	№ док.	Подп.	Дата
ГИП	Ильичев			<i>Ильичев</i>	22.02.18
Нач. отд.					
Разраб.					
Проект межевания территории. Основная часть			Стадия	Лист	Листов
			ПМТ	26	69
Чертеж межевания территории			ООО "Бюро Кадастровых Инженеров"		
М 1:1000					



73:05:010901

73:05:011009

:3У4(8)

:298/чзу1

73:05:010901:298  
Земли сельскохозяйственного назначения  
Для сельскохозяйственной деятельности  
Ширшаева Н. М. собственность

Линия сводки с листом 28

Согласовано	
Взам. инв. №	
Подп. и дата	
Инв. № подл.	

УСЛОВНЫЕ ОБОЗНАЧЕНИЯ:

- |  |  |  |   |
|--|--|--|---|
|  | ось проектируемого газопровода   |  | ось газопровода   |
|  | граница населенного пункта   |  | ось кабеля связи  |
|  | 73:17:000000:127 граница и кадастровый номер земельного участка, сведения о котором имеются в ЕГРН |  | красные линии   |
|  | 73:17:030403 граница и номер кадастрового квартала   |  | 3У1(1) граница и условный номер образуемого земельного участка        |
|  | ЛЭП  |  | :68/чзу1 граница и условный номер образуемой части земельного участка |

				01-657-6-1119/16-73/1210-1-ПМТ.ОЧ.ГЧ		
				Газопровод межпоселковый от с. Белый Ключ - с. Болтаевка Сурского района на с. Кадышево - с. Котьяково - д. Русская Голышевка - д. Татарская Голышевка - с. Беловодье с ответвлением на с. Татарские Горенки - с. Русские Горенки Карсунского района Ульяновской области		
Изм.	Кол.уч.	Лист	№ док.	Подп.	Дата	Стадия
					22.02.18	Лист
ГИП	Ильичев					Листов
Нач. отд.						ПМТ
Разраб.						27
						69
				Чертеж межевания территории		
				М 1:1000		
				ООО "Бюро Кадастровых Инженеров"		
				Формат А2		

73:05:011009

Кадышево

73:05:011008

:3У4(10)

:298/чзу1

73:05:010901:298  
Земли сельскохозяйственного назначения  
Для сельскохозяйственной деятельности  
Ширшаева Н. М. собственность

:3У4(9)

в поле →

73:05:010901:298  
Земли сельскохозяйственного назначения  
Для сельскохозяйственной деятельности  
Ширшаева Н. М. собственность

:298/чзу2

:3У5(2)

:3У4(11)

73:05:010901:302  
Земли сельскохозяйственного назначения  
Для сельскохозяйственного производства  
Круглов С. Н. собственность

:302/чзу1

73:05:010901

Линия сводки с листом 29

Линия сводки с листом 27

Согласовано  
Взам. инв. №  
Подп. и дата  
Инв. № подл.

- УСЛОВНЫЕ ОБОЗНАЧЕНИЯ:
- ось проектируемого газопровода
  - граница населенного пункта
  - ось проектируемого газопровода
  - ось кабеля связи
  - границы и кадастровый номер земельного участка, сведения о котором имеются в ЕГРН
  - границы и номер кадастрового квартала
  - красные линии
  - границы и условный номер образуемого земельного участка
  - границы и условный номер образуемой части земельного участка
  - ЛЭП


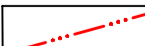
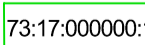





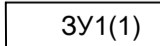
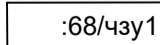
01-657-6-1119/16-73/1210-1-ПМТ.ОЧ.ГЧ				
Газопровод межпоселковый от с. Белый Ключ - с. Болтаевка Сурского района на с. Кадышево - с. Котьяково - д. Русская Гольшевка - д. Татарская Гольшевка - с. Беловодье с ответвлением на с. Татарские Горенки - с. Русские Горенки Карсунского района Ульяновской области				
Изм.	Кол.уч.	Лист	№ док.	Подп.
				22.02.18
Гип	Ильичев			
Нач. отд.				
Разраб.				
Проект межевания территории. Основная часть			Стадия	Лист
			ПМТ	28
Чертеж межевания территории			Листов	
М 1:1000			69	
Н. контр.			ООО "Бюро Кадастровых Инженеров"	
Формат А2				

73:05:010901

73:05:010901:302  
 Земли сельскохозяйственного назначения  
 Для сельскохозяйственного производства  
 Круглов С. Н. собственность

:302/чзу1

УСЛОВНЫЕ ОБОЗНАЧЕНИЯ:

-  ось проектируемого газопровода
-  граница населенного пункта
-  граница и кадастровый номер земельного участка, сведения о котором имеются в ЕГРН
-  граница и номер кадастрового квартала
-  ЛЭП
-  ось газопровода
-  ось кабеля связи
-  красные линии
-  ЗУ1(1) граница и условный номер образуемого земельного участка
-  :68/чзу1 граница и условный номер образуемой части земельного участка

01-657-6-1119/16-73/1210-1-ПМТ.ОЧ.ГЧ					
Газопровод межпоселковый от с. Белый Ключ - с. Болтаевка Сурского района на с. Кадышево - с. Котьяково - д. Русская Гольшевка - д. Татарская Гольшевка - с. Беловодье с ответвлением на с. Татарские Горенки - с. Русские Горенки Карсунского района Ульяновской области					
Изм.	Кол.уч.	Лист	№ док.	Подп.	Дата
ГИП	Ильичев	Михайлов	22.02.18		
Нач. отд.					
Разраб.					
Проект межевания территории. Основная часть				ПМТ	Лист 29
Чертеж межевания территории				Листов 69	
М 1:1000				ООО "Бюро Кадастровых Инженеров"	
Н. контр.					

Согласовано	
Взам. инв. №	
Подл. и дата	
Инв. № подл.	

73:05:010901

:302/чзу1

73:05:010901:302  
Земли сельскохозяйственного назначения  
Для сельскохозяйственного производства  
Круглов С. Н. собственность









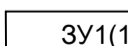

:ЗУ4(12)

Согласовано

Взам. инв. №  
Подл. и дата  
Инв. № подл.

Линия сводки с листом 31

УСЛОВНЫЕ ОБОЗНАЧЕНИЯ:

-  ось проектируемого газопровода
-  граница населенного пункта
-  граница и кадастровый номер земельного участка, сведения о котором имеются в ЕГРН
-  граница и номер кадастрового квартала
-  ЛЭП
-  ось газопровода
-  ось кабеля связи
-  красные линии
-  ЗУ1(1) граница и условный номер образуемого земельного участка
-  :68/чзу1 граница и условный номер образуемой части земельного участка

01-657-6-1119/16-73/1210-1-ПМТ.ОЧ.ГЧ					
Газопровод межпоселковый от с. Белый Ключ - с. Болтаевка Сурского района на с. Кадышево - с. Котьяково - д. Русская Гольшевка - д. Татарская Гольшевка - с. Беловодье с ответвлением на с. Татарские Горенки - с. Русские Горенки Карсунского района Ульяновской области					
Изм.	Кол.уч.	Лист	№ док.	Подп.	Дата
ГИП	Ильичев	Михайлов	22.02.18		
Нач. отд.					
Разраб.					
Проект межевания территории. Основная часть				ПМТ	Лист 30
Чертеж межевания территории				Листов 69	
М 1:1000				ООО "Бюро Кадастровых Инженеров"	
Формат А2					


:ЗУ4(12)


73:05:010901

Линия сводки с листом 32

УСЛОВНЫЕ ОБОЗНАЧЕНИЯ:

 ось проектируемого газопровода

 граница населенного пункта

 граница и кадастровый номер земельного участка, сведения о котором имеются в ЕГРН

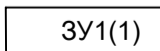
 граница и номер кадастрового квартала

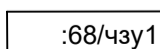
 ЛЭП

 ось газопровода

 ось кабеля связи

 красные линии

 ЗУ1(1) граница и условный номер образуемого земельного участка

 :68/чзу1 граница и условный номер образуемой части земельного участка

Изм.	Кол.уч.	Лист	№ док.	Подп.	Дата
ГИП	Ильичев			<i>Ильичев</i>	22.02.18
Нач. отд.					
Разраб.					
Н. контр.					

01-657-6-1119/16-73/1210-1-ПМТ.ОЧ.ГЧ		
Газопровод межпоселковый от с. Белый Ключ - с. Болтаевка Сурского района на с. Кадышево - с. Котьяково - д. Русская Гольшевка - д. Татарская Гольшевка - с. Беловодье с ответвлением на с. Татарские Горенки - с. Русские Горенки Карсунского района Ульяновской области		
Проект межевания территории. Основная часть	Стадия	Лист
	ПМТ	31
Чертеж межевания территории	Листов	
	69	
ООО "Бюро Кадастровых Инженеров"		
М 1:1000		

Согласовано

Взам. инв. №

Подл. и дата









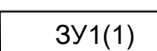

Инв. № подл.

:ЗУ4(12)

73:05:010901

Линия сводки с листом 33

УСЛОВНЫЕ ОБОЗНАЧЕНИЯ:

-  ось проектируемого газопровода
-  граница населенного пункта
-  граница и кадастровый номер земельного участка, сведения о котором имеются в ЕГРН
-  граница и номер кадастрового квартала
-  ЛЭП
-  ось газопровода
-  ось кабеля связи
-  красные линии
-  граница и условный номер образуемого земельного участка
-  граница и условный номер образуемой части земельного участка

01-657-6-1119/16-73/1210-1-ПМТ.ОЧ.ГЧ					
Газопровод межпоселковый от с. Белый Ключ - с. Болтаевка Сурского района на с. Кадышево - с. Котьяково - д. Русская Гольшевка - д. Татарская Гольшевка - с. Беловодье с ответвлением на с. Татарские Горенки - с. Русские Горенки Карсунского района Ульяновской области					
Изм.	Кол.уч.	Лист	№ док.	Подп.	Дата
ГИП	Ильичев			Михайлов	22.02.18
Нач. отд.					
Разраб.					
Проект межевания территории. Основная часть				ПМТ	Лист 32
Чертеж межевания территории				Листов 69	
М 1:1000				ООО "Бюро Кадастровых Инженеров"	
Н. контр.					

Согласовано

Взам. инв. №  
Подл. и дата  
Инв. № подл.

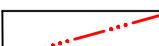
73:05:010901


:ЗУ4(12)

Линия сводки с листом 34

УСЛОВНЫЕ ОБОЗНАЧЕНИЯ:

 ось проектируемого газопровода

 граница населенного пункта

 граница и кадастровый номер земельного участка, сведения о котором имеются в ЕГРН

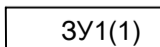
 граница и номер кадастрового квартала

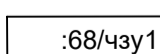
 ЛЭП

 ось газопровода

 ось кабеля связи

 красные линии

 ЗУ1(1) граница и условный номер образуемого земельного участка

 :68/чзу1 граница и условный номер образуемой части земельного участка

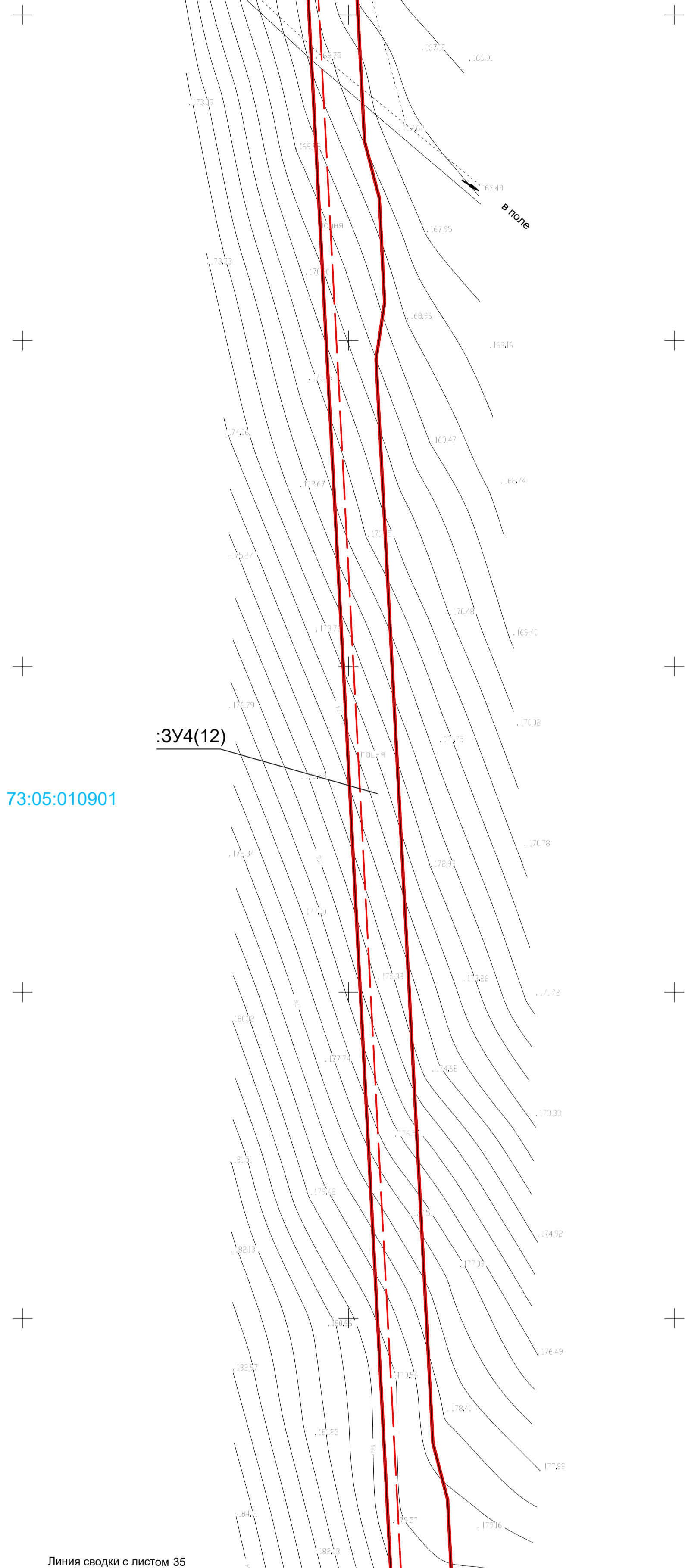
01-657-6-1119/16-73/1210-1-ПМТ.ОЧ.ГЧ					
Газопровод межпоселковый от с. Белый Ключ - с. Болтаевка Сурского района на с. Кадышево - с. Котьяково - д. Русская Голышевка - д. Татарская Голышевка - с. Беловодье с ответвлением на с. Татарские Горенки - с. Русские Горенки Карсунского района Ульяновской области					
Изм.	Кол.уч.	Лист	№ док.	Подп.	Дата
ГИП	Ильичев	Михайлов	22.02.18		
Нач. отд.					
Разраб.					
Проект межевания территории. Основная часть				Стадия	Лист
Чертеж межевания территории				ПМТ	33
М 1:1000				Листов 69	
Н. контр.				ООО "Бюро Кадастровых Инженеров"	

Согласовано

Взам. инв. №

Подл. и дата

Инв. № подл.









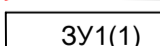
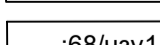


73:05:010901

:3У4(12)

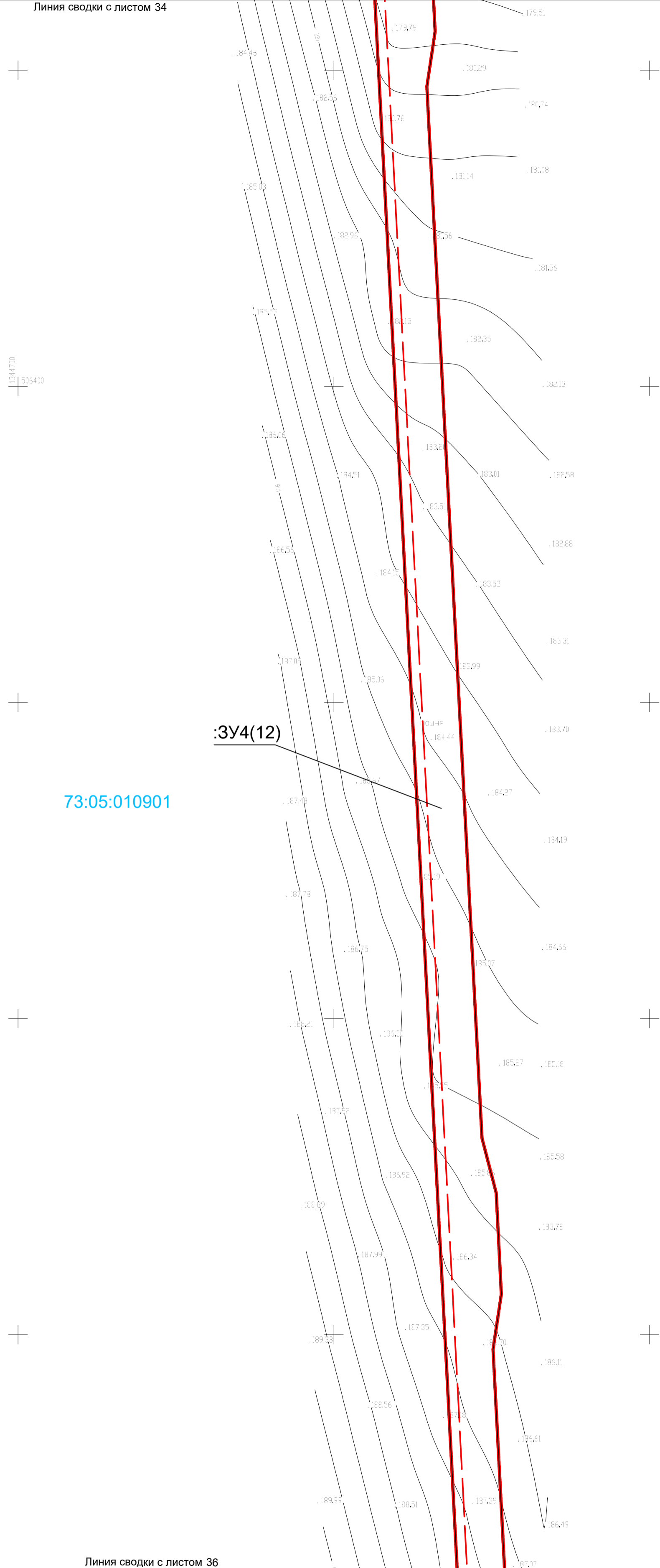
Линия сводки с листом 35

УСЛОВНЫЕ ОБОЗНАЧЕНИЯ:

-  ось проектируемого газопровода
-  граница населенного пункта
-  граница и кадастровый номер земельного участка, сведения о котором имеются в ЕГРН
-  граница и номер кадастрового квартала
-  ЛЭП
-  ось газопровода
-  ось кабеля связи
-  красные линии
-  ЗУ1(1) граница и условный номер образуемого земельного участка
-  :68/чзу1 граница и условный номер образуемой части земельного участка






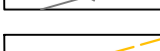


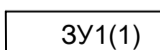
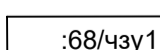
Согласовано	
Взам. инв. №	
Подп. и дата	
Инв. № подл.	

01-657-6-1119/16-73/1210-1-ПМТ.ОЧ.ГЧ					
Газопровод межпоселковый от с. Белый Ключ - с. Болтаевка Сурского района на с. Кадышево - с. Котяково - д. Русская Голышевка - д. Татарская Голышевка - с. Беловодье с ответвлением на с. Татарские Горенки - с. Русские Горенки Карсунского района Ульяновской области					
Изм.	Кол.уч.	Лист	№ док	Подп.	Дата
ГИП	Ильичев			<i>Ильичев</i>	22.02.18
Нач. отд.					
Разраб.					
				Проект межевания территории. Основная часть	ПМТ
				Чертеж межевания территории	Лист
				М 1:1000	Листов
				ООО "Бюро Кадастровых Инженеров"	



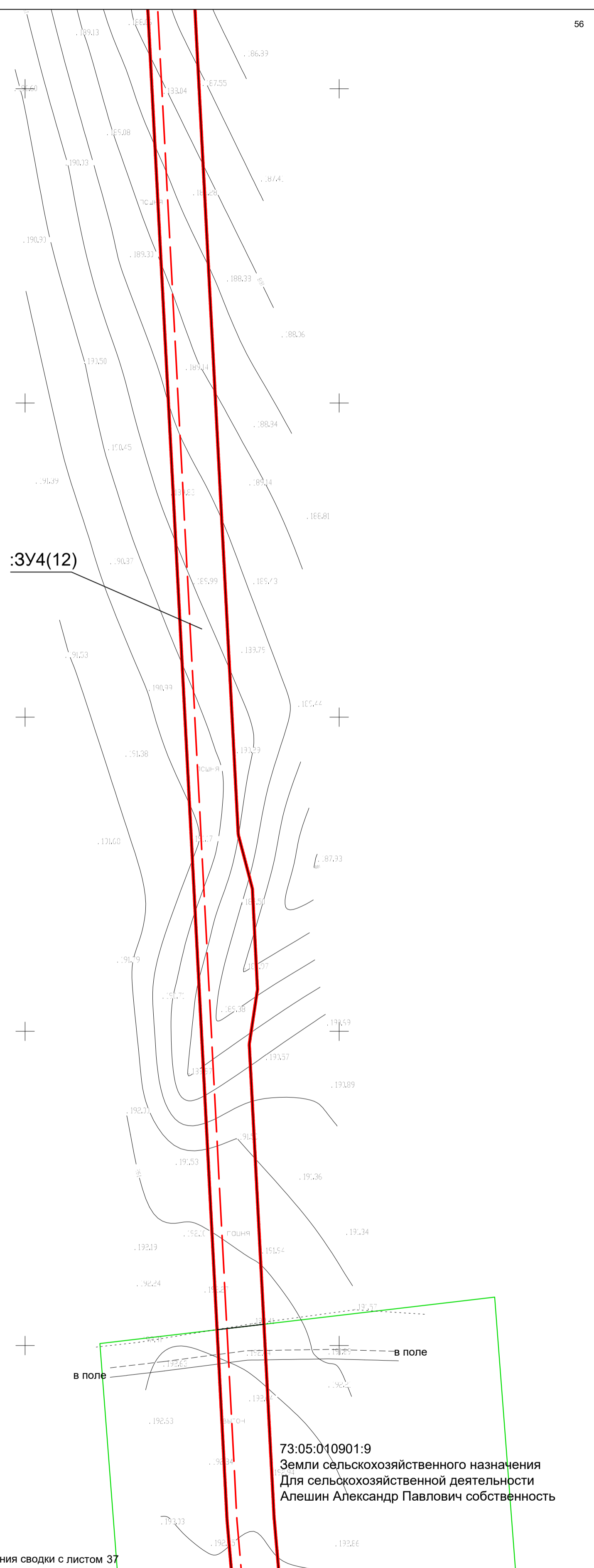
Линия сводки с листом 36

УСЛОВНЫЕ ОБОЗНАЧЕНИЯ:

-  ось проектируемого газопровода
-  граница населенного пункта
-  граница и кадастровый номер земельного участка, сведения о котором имеются в ЕГРН
-  граница и номер кадастрового квартала
-  ЛЭП
-  ось газопровода
-  ось кабеля связи
-  красные линии
-  ЗУ1(1) граница и условный номер образуемого земельного участка
-  :68/чзу1 граница и условный номер образуемой части земельного участка

Согласовано	
Взам. инв. №	
Подп. и дата	
Инв. № подл.	

01-657-6-1119/16-73/1210-1-ПМТ.ОЧ.ГЧ					
Газопровод межпоселковый от с. Белый Ключ - с. Болтаевка Сурского района на с. Кадышево - с. Котьяково - д. Русская Голышевка - д. Татарская Голышевка - с. Беловодье с ответвлением на с. Татарские Горенки - с. Русские Горенки Карсунского района Ульяновской области					
Изм.	Кол.уч.	Лист	№ док.	Подп.	Дата
ГИП	Ильичев			<i>Ильичев</i>	22.02.18
Нач. отд.					
Разраб.					
				Проект межевания территории. Основная часть	
				Чертеж межевания территории	
				М 1:1000	
				ООО "Бюро Кадастровых Инженеров"	
		Стадия	Лист	Листов	
		ПМТ	35	69	



73:05:010901

73:05:010901:9  
Земли сельскохозяйственного назначения  
Для сельскохозяйственной деятельности  
Алешин Александр Павлович собственность

Линия сводки с листом 37

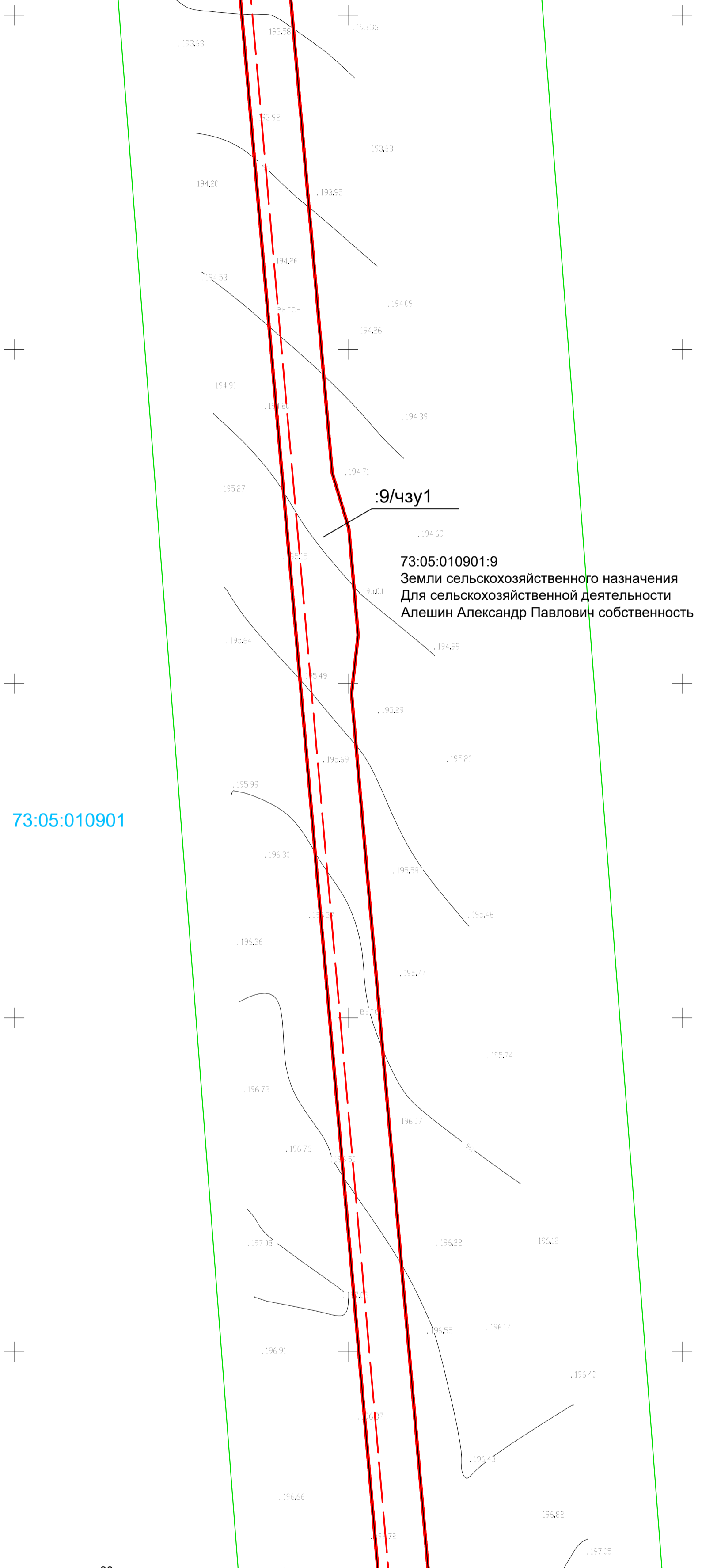
УСЛОВНЫЕ ОБОЗНАЧЕНИЯ:

- |  |  |  |   |
|--|--|--|---|
|  | ось проектируемого газопровода   |  | красные линии   |
|  | граница населенного пункта   |  | ЗУ1(1) граница и условный номер образуемого земельного участка        |
|  | 73:17:000000:127 граница и кадастровый номер земельного участка, сведения о котором имеются в ЕГРН |  | :68/чзу1 граница и условный номер образуемой части земельного участка |
|  | 73:17:030403 граница и номер кадастрового квартала   |  |   |
|  | ЛЭП  |  |   |
|  | ось газопровода  |  |   |
|  | ось кабеля связи   |  |   |

01-657-6-1119/16-73/1210-1-ПМТ.ОЧ.ГЧ					
Газопровод межпоселковый от с. Белый Ключ - с. Болтаевка Сурского района на с. Кадышево - с. Котьяково - д. Русская Гольшевка - д. Татарская Гольшевка - с. Беловодье с ответвлением на с. Татарские Горенки - с. Русские Горенки Карсунского района Ульяновской области					
Изм.	Кол.уч.	Лист	№ док.	Подп.	Дата
ГИП		Ильичев		Мещеряков	22.02.18
Нач. отд.					
Разраб.					
Проект межевания территории. Основная часть			Стадия	Лист	Листов
			ПМТ	36	69
Чертеж межевания территории			ООО "Бюро Кадастровых Инженеров"		
М 1:1000					
Н. контр.					

Формат А2

Согласовано	
Взам. инв. №	
Подп. и дата	
Инв. № подл.	






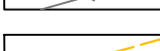


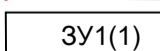
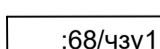


**9/чзу1**  
**73:05:010901:9**  
 Земли сельскохозяйственного назначения  
 Для сельскохозяйственной деятельности  
 Алешин Александр Павлович собственность

73:05:010901

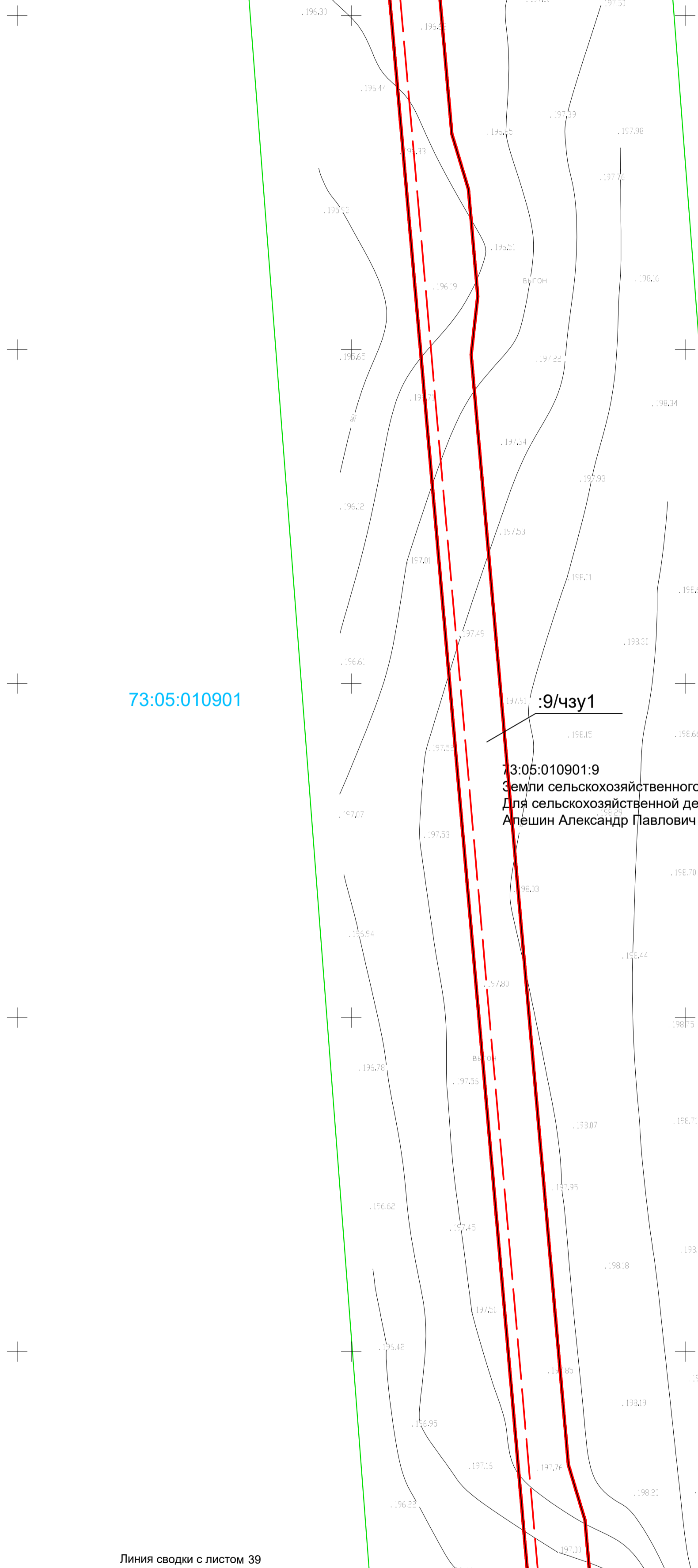
Линия сводки с листом 38

УСЛОВНЫЕ ОБОЗНАЧЕНИЯ:

-  ось проектируемого газопровода
-  граница населенного пункта
-  граница и кадастровый номер земельного участка, сведения о котором имеются в ЕГРН
-  граница и номер кадастрового квартала
-  ЛЭП
-  ось газопровода
-  ось кабеля связи
-  красные линии
-  граница и условный номер образуемого земельного участка
-  граница и условный номер образуемой части земельного участка

Согласовано	
Взам. инв. №	
Подп. и дата	
Инв. № подл.	

01-657-6-1119/16-73/1210-1-ПМТ.ОЧ.ГЧ					
Газопровод межпоселковый от с. Белый Ключ - с. Болтаевка Сурского района на с. Кадышево - с. Котьяково - д. Русская Гольшевка - д. Татарская Гольшевка - с. Беловодье с ответвлением на с. Татарские Горенки - с. Русские Горенки Карсунского района Ульяновской области					
Изм.	Кол.уч.	Лист	№ док.	Подп.	Дата
ГИП	Ильичев			<i>Ильичев</i>	22.02.18
Нач. отд.					
Разраб.					
				Проект межевания территории. Основная часть	
				Чертеж межевания территории	
				М 1:1000	
				ООО "Бюро Кадастровых Инженеров"	



73:05:010901

:9/чзу1

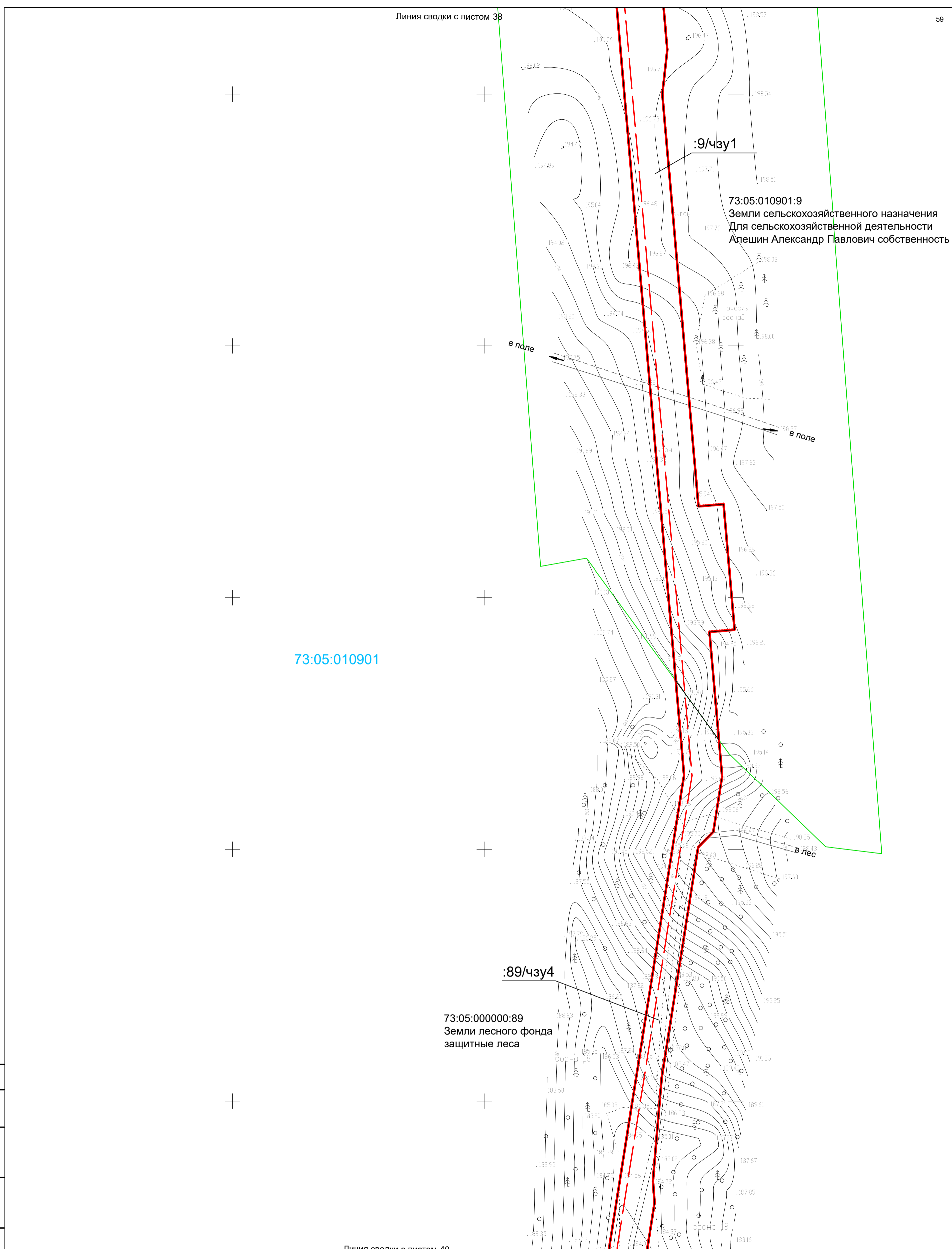
73:05:010901:9  
Земли сельскохозяйственного назначения  
Для сельскохозяйственной деятельности  
Апешин Александр Павлович собственность

Согласовано	
Взам. инв. №	
Подл. и дата	
Инв. № подл.	

УСЛОВНЫЕ ОБОЗНАЧЕНИЯ:

- ось проектируемого газопровода
- граница населенного пункта
- граница и кадастровый номер земельного участка, сведения о котором имеются в ЕГРН
- граница и номер кадастрового квартала
- ЛЭП
- ось газопровода
- ось кабеля связи
- красные линии
- ЗУ1(1) граница и условный номер образуемого земельного участка
- :68/чзу1 граница и условный номер образуемой части земельного участка

01-657-6-1119/16-73/1210-1-ПМТ.ОЧ.ГЧ					
Газопровод межпоселковый от с. Белый Ключ - с. Болтаевка Сурского района на с. Кадышево - с. Котьяково - д. Русская Голышевка - д. Татарская Голышевка - с. Беловодье с ответвлением на с. Татарские Горенки - с. Русские Горенки Карсунского района Ульяновской области					
Изм.	Кол.уч.	Лист	№ док.	Подп.	Дата
ГИП	Ильичев	Михайлов	22.02.18		
Нач. отд.					
Разраб.					
Проект межевания территории. Основная часть				Стадия	Лист
Чертеж межевания территории				ПМТ	38
М 1:1000				ООО "Бюро Кадастровых Инженеров"	
Формат А2					



73:05:010901

73:05:000000:89  
Земли лесного фонда  
защитные леса

:9/чзу1

73:05:010901:9  
Земли сельскохозяйственного назначения  
Для сельскохозяйственной деятельности  
Алешин Александр Павлович собственность

:89/чзу4

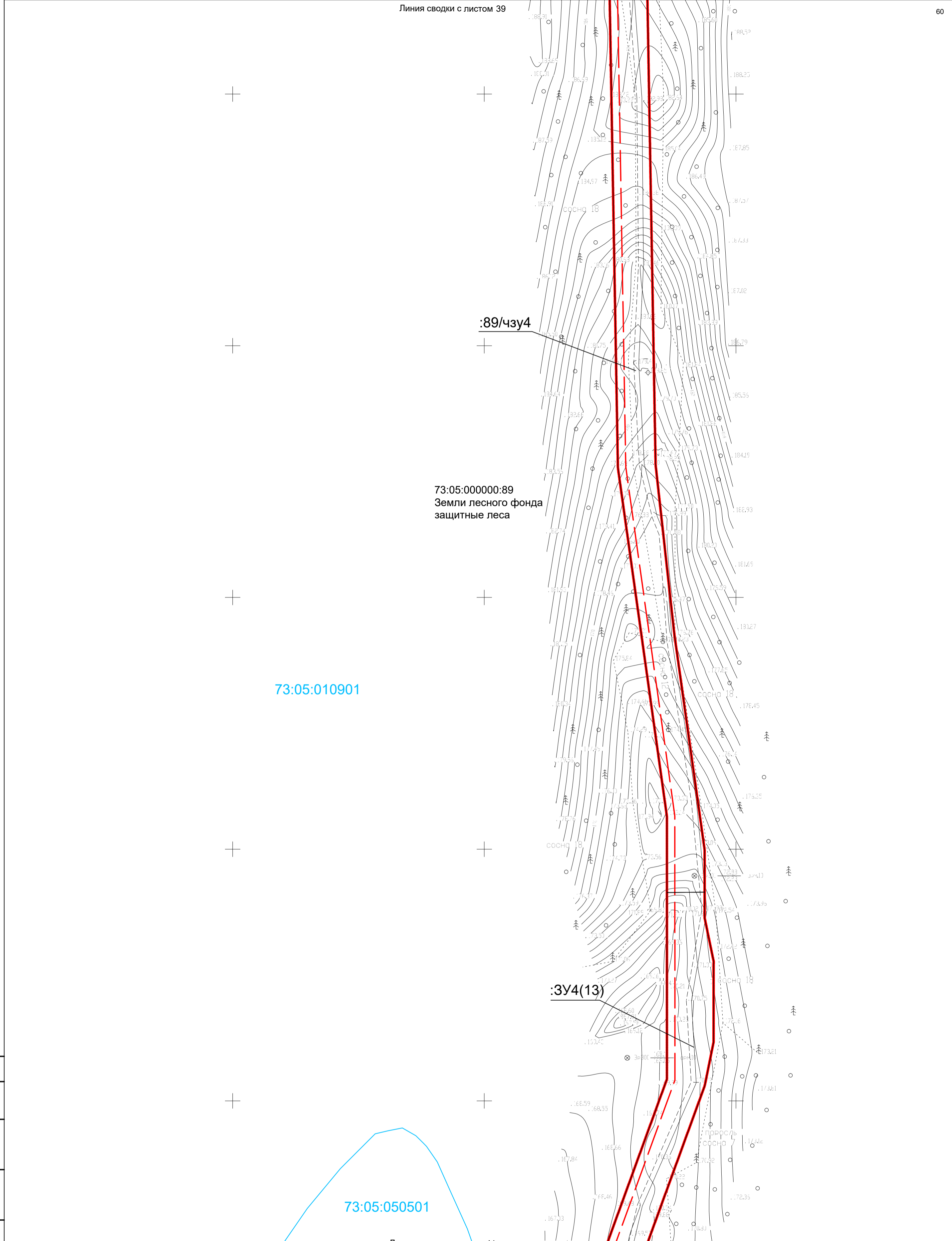
Линия сводки с листом 40

УСЛОВНЫЕ ОБОЗНАЧЕНИЯ:

- ось проектируемого газопровода
- граница населенного пункта
- граница и кадастровый номер земельного участка, сведения о котором имеются в ЕГРН
- граница и номер кадастрового квартала
- ЛЭП
- ось газопровода
- ось кабеля связи
- красные линии
- граница и условный номер образуемого земельного участка
- граница и условный номер образуемой части земельного участка

01-657-6-1119/16-73/1210-1-ПМТ.ОЧ.ГЧ					
Газопровод межпоселковый от с. Белый Ключ - с. Болтаевка Сурского района на с. Кадышево - с. Котьяково - д. Русская Голышевка - д. Татарская Голышевка - с. Беловодье с ответвлением на с. Татарские Горенки - с. Русские Горенки Карсунского района Ульяновской области					
Изм.	Кол.уч.	Лист	№ док.	Подп.	Дата
ГИП	Ильичев	Михайлов	22.02.18		
Нач. отд.					
Разраб.					
Проект межевания территории. Основная часть				Стадия	Лист
Чертеж межевания территории				ПМТ	39
М 1:1000				Листов 69	
Н. контр.				ООО "Бюро Кадастровых Инженеров"	

Согласовано	
Взам. инв. №	
Подп. и дата	
Инв. № подл.	



Согласовано	
Взам. инв. №	
Подп. и дата	
Инв. № подл.	

УСЛОВНЫЕ ОБОЗНАЧЕНИЯ:

- ось проектируемого газопровода
- граница населенного пункта
- граница и кадастровый номер земельного участка, сведения о котором имеются в ЕГРН
- граница и номер кадастрового квартала
- ЛЭП
- ось газопровода
- ось кабеля связи
- красные линии
- ЗУ1(1) граница и условный номер образуемого земельного участка
- :68/чзу1 граница и условный номер образуемой части земельного участка

01-657-6-1119/16-73/1210-1-ПМТ.ОЧ.ГЧ					
Газопровод межпоселковый от с. Белый Ключ - с. Болтаевка Сурского района на с. Кадышево - с. Котьяково - д. Русская Голышевка - д. Татарская Голышевка - с. Беловодье с ответвлением на с. Татарские Горенки - с. Русские Горенки Карсунского района Ульяновской области					
Изм.	Кол.уч.	Лист	№ док.	Подп.	Дата
ГИП	Ильичев	Михайлов	22.02.18		
Нач. отд.					
Разраб.					
Проект межевания территории. Основная часть			Стадия	Лист	Листов
Чертеж межевания территории			ПМТ	40	69
М 1:1000			ООО "Бюро Кадастровых Инженеров"		
Н. контр.					

73:05:010901

73:05:010901

73:05:050501

:ЗУ4(13)

Линия сводки с листом 42

УСЛОВНЫЕ ОБОЗНАЧЕНИЯ:

ось проектируемого газопровода

граница населенного пункта

граница и кадастровый номер земельного участка, сведения о котором имеются в ЕГРН

граница и номер кадастрового квартала

ЛЭП

ось газопровода

ось кабеля связи

красные линии

ЗУ1(1) граница и условный номер образуемого земельного участка

:68/чзу1 граница и условный номер образуемой части земельного участка

Согласовано

Взам. инв. №

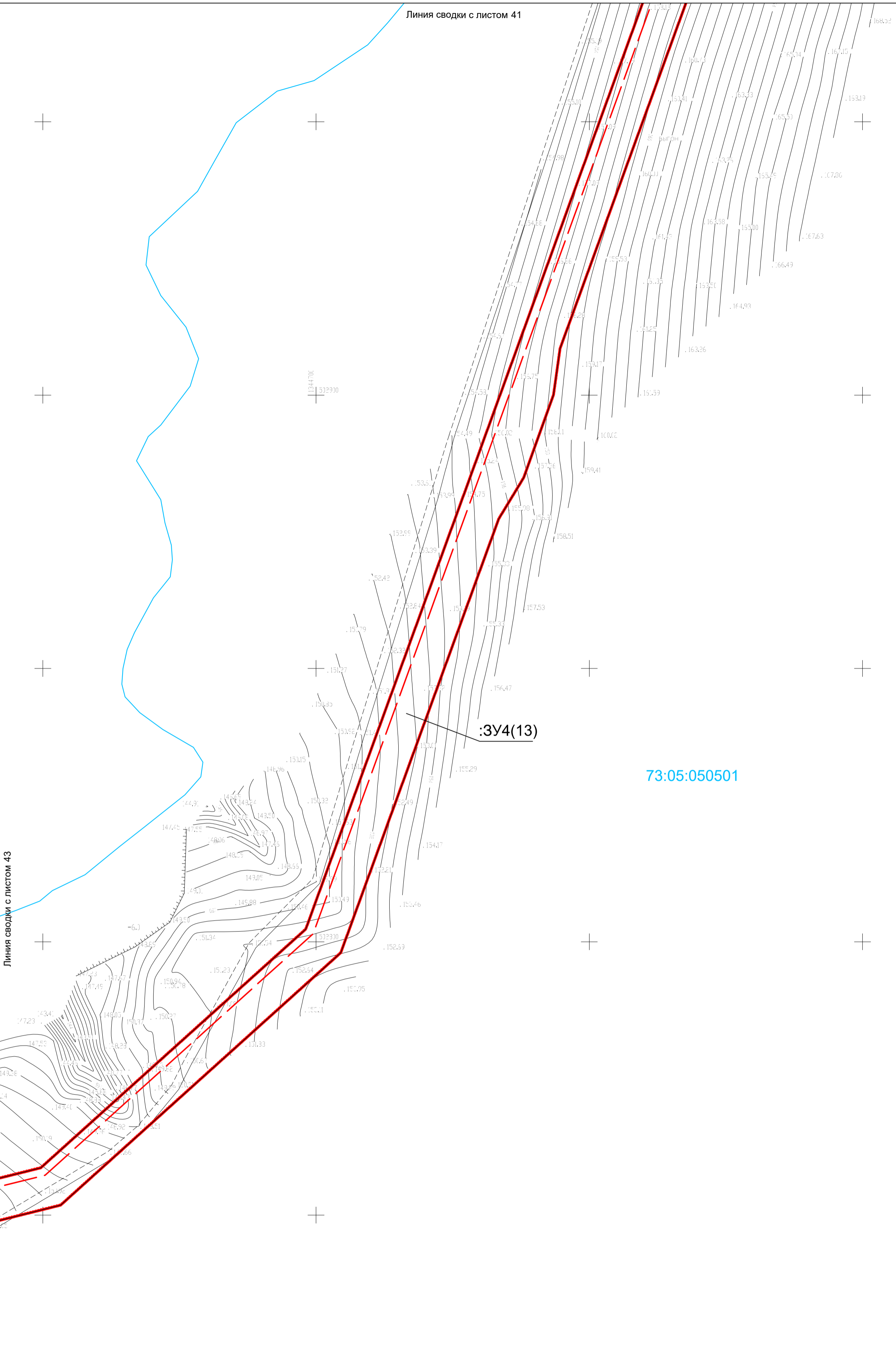
Подл. и дата

Изм. Кол.уч. Лист № док. Подп. Дата

Нач. отд. Разраб.

Инов. № подл.

01-657-6-1119/16-73/1210-1-ПМТ.ОЧ.ГЧ				
Газопровод межпоселковый от с. Белый Ключ - с. Болтаевка Сурского района на с. Кадышево - с. Котьяково - д. Русская Голышевка - д. Татарская Голышевка - с. Беловодье с ответвлением на с. Татарские Горенки - с. Русские Горенки Карсунского района Ульяновской области				
Изм.	Кол.уч.	Лист	№ док.	Подп.
ГИП	Ильичев			Мещеряков
Нач. отд.				22.02.18
Разраб.				
Проект межевания территории. Основная часть			Стадия	Лист
			ПМТ	41
Чертеж межевания территории			Листов	
			69	
М 1:1000			ООО "Бюро Кадастровых Инженеров"	
Н. контр.				



Линия сводки с листом 43

:ЗУ4(13)

73:05:050501

Согласовано
Взам. инв. №
Подл. и дата
Инв. № подл.

УСЛОВНЫЕ ОБОЗНАЧЕНИЯ:

- ось проектируемого газопровода
- красные линии
- граница населенного пункта
- ЗУ1(1) граница и условный номер образуемого земельного участка
- граница и кадастровый номер земельного участка, сведения о котором имеются в ЕГРН
- :68/чзу1 граница и условный номер образуемой части земельного участка
- 73:17:000000:127
- 73:17:030403 граница и номер кадастрового квартала
- ЛЭП
- ось газопровода
- ось кабеля связи

01-657-6-1119/16-73/1210-1-ПМТ.ОЧ.ГЧ					
Газопровод межпоселковый от с. Белый Ключ - с. Болтаевка Сурского района на с. Кадышево - с. Котьяково - д. Русская Голышевка - д. Татарская Голышевка - с. Беловодье с ответвлением на с. Татарские Горенки - с. Русские Горенки Карсунского района Ульяновской области					
Изм.	Кол.уч.	Лист	№ док	Подп.	Дата
ГИП	Ильичев	Михайлов	22.02.18		
Нач. отд.					
Разраб.					
Проект межевания территории. Основная часть				Стадия	Лист
Чертеж межевания территории				ПМТ	42
М 1:1000				Листов 69	
Н. контр.				ООО "Бюро Кадастровых Инженеров"	

73:05:050501

:ЗУ4(13)

Линия сводки с листом 44

Линия сводки с листом 42



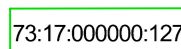
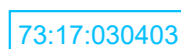




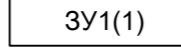

Согласовано

Взам. инв. №


Подп. и дата

Инв. № подл.

УСЛОВНЫЕ ОБОЗНАЧЕНИЯ:

-  ось проектируемого газопровода
-  граница населенного пункта
-  граница и кадастровый номер земельного участка, сведения о котором имеются в ЕГРН
-  граница и номер кадастрового квартала
-  ЛЭП
-  ось газопровода
-  ось кабеля связи
-  красные линии
-  граница и условный номер образуемого земельного участка
-  граница и условный номер образуемой части земельного участка

01-657-6-1119/16-73/1210-1-ПМТ.ОЧ.ГЧ					
Газопровод межпоселковый от с. Белый Ключ - с. Болтаевка Сурского района на с. Кадышево - с. Котьяково - д. Русская Голышевка - д. Татарская Голышевка - с. Беловодье с ответвлением на с. Татарские Горенки - с. Русские Горенки Карсунского района Ульяновской области					
Изм.	Кол.уч.	Лист	№ док	Подп.	Дата
ГИП	Ильичев			<i>Ильичев</i>	22.02.18
Нач. отд.					
Разраб.					
Проект межевания территории. Основная часть				Стадия	Лист
Чертеж межевания территории				ПМТ	43
М 1:1000				ООО "Бюро Кадастровых Инженеров"	
Н. контр.				Формат А2	



Линия сводки с листом 45

Линия сводки с листом 43

Согласовано	
Взам. инв. №	
Подп. и дата	
Инв. № подл.	

**УСЛОВНЫЕ ОБОЗНАЧЕНИЯ:**

	ось проектируемого газопровода		ось газопровода
	граница населенного пункта		ось кабеля связи
	граница и кадастровый номер земельного участка, сведения о котором имеются в ЕГРН		красные линии
	граница и номер кадастрового квартала		граница и условный номер образуемого земельного участка
	ЛЭП		граница и условный номер образуемой части земельного участка

01-657-6-1119/16-73/1210-1-ПМТ.ОЧ.ГЧ					
Газопровод межпоселковый от с. Белый Ключ - с. Болтаевка Сурского района на с. Кадышево - с. Котьяково - д. Русская Голышевка - д. Татарская Голышевка - с. Беловодье с ответвлением на с. Татарские Горенки - с. Русские Горенки Карсунского района Ульяновской области					
Изм.	Кол.уч.	Лист	№ док.	Подп.	Дата
Гип	Ильичев			<i>Ильичев</i>	22.02.18
Нач. отд.					
Разраб.					
Проект межевания территории. Основная часть			Стадия	Лист	Листов
Чертеж межевания территории			ПМТ	44	69
М 1:1000			ООО "Бюро Кадастровых Инженеров"		
Н. контр.					

Линия сводки с листом 46

Линия сводки с листом 44

73:05:050501

:ЗУ4(13)



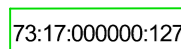
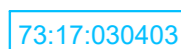




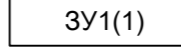
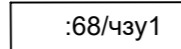
Согласовано

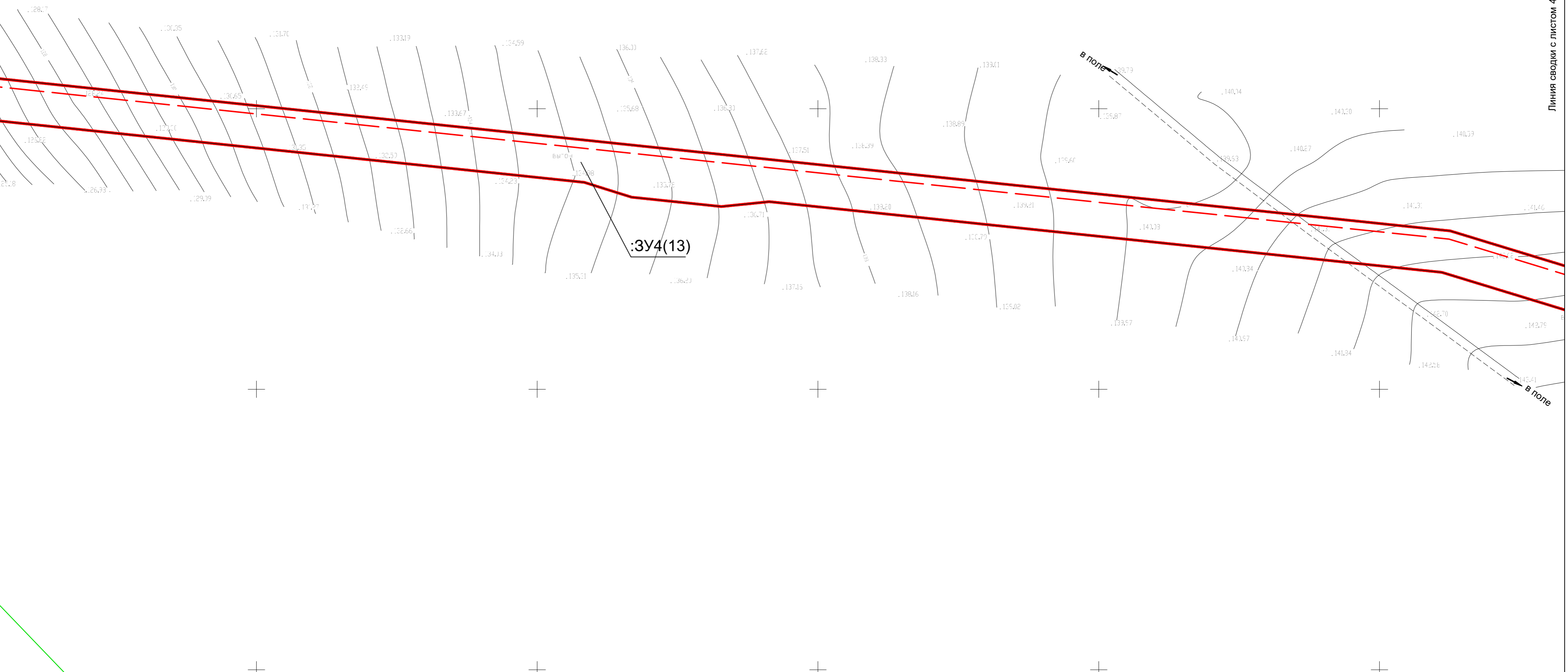
Взам. инв. №

Подп. и дата

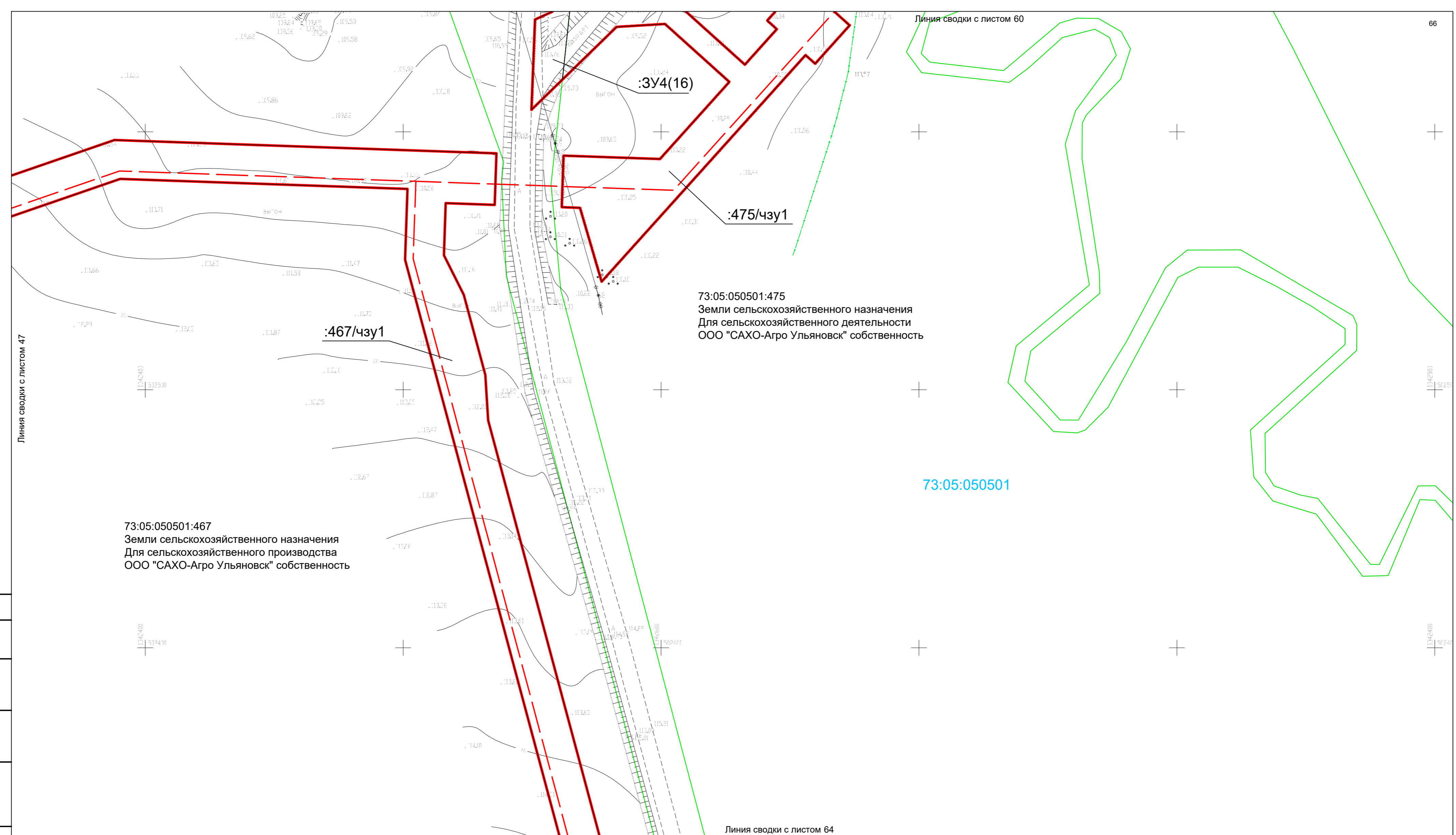
Инв. № подл.

УСЛОВНЫЕ ОБОЗНАЧЕНИЯ:

-  ось проектируемого газопровода
-  граница населенного пункта
-  граница и кадастровый номер земельного участка, сведения о котором имеются в ЕГРН
-  граница и номер кадастрового квартала
-  ЛЭП
-  ось газопровода
-  ось кабеля связи
-  красные линии
-  граница и условный номер образуемого земельного участка
-  граница и условный номер образуемой части земельного участка



01-657-6-1119/16-73/1210-1-ПМТ.ОЧ.ГЧ					
Газопровод межпоселковый от с. Белый Ключ - с. Болтаевка Сурского района на с. Кадышево - с. Котьяково - д. Русская Голышевка - д. Татарская Голышевка - с. Беловодье с ответвлением на с. Татарские Горенки - с. Русские Горенки Карсунского района Ульяновской области					
Изм.	Кол.уч.	Лист	№ док	Подп.	Дата
				<i>М.И.Ильчев</i>	22.02.18
Гип	Ильчев				
Нач. отд.					
Разраб.					
Проект межевания территории. Основная часть				Стадия	Лист
				ПМТ	45
Чертеж межевания территории				Листов	
М 1:1000				69	
Н. контр.				ООО "Бюро Кадастровых Инженеров"	
Формат А2					



73:05:050501:467  
 Земли сельскохозяйственного назначения  
 Для сельскохозяйственного производства  
 ООО "САХО-Агро Ульяновск" собственность

73:05:050501:475  
 Земли сельскохозяйственного назначения  
 Для сельскохозяйственной деятельности  
 ООО "САХО-Агро Ульяновск" собственность

73:05:050501

:3У4(16)

:475/чзУ1

:467/чзУ1

Линия сводки с листом 47

Линия сводки с листом 60

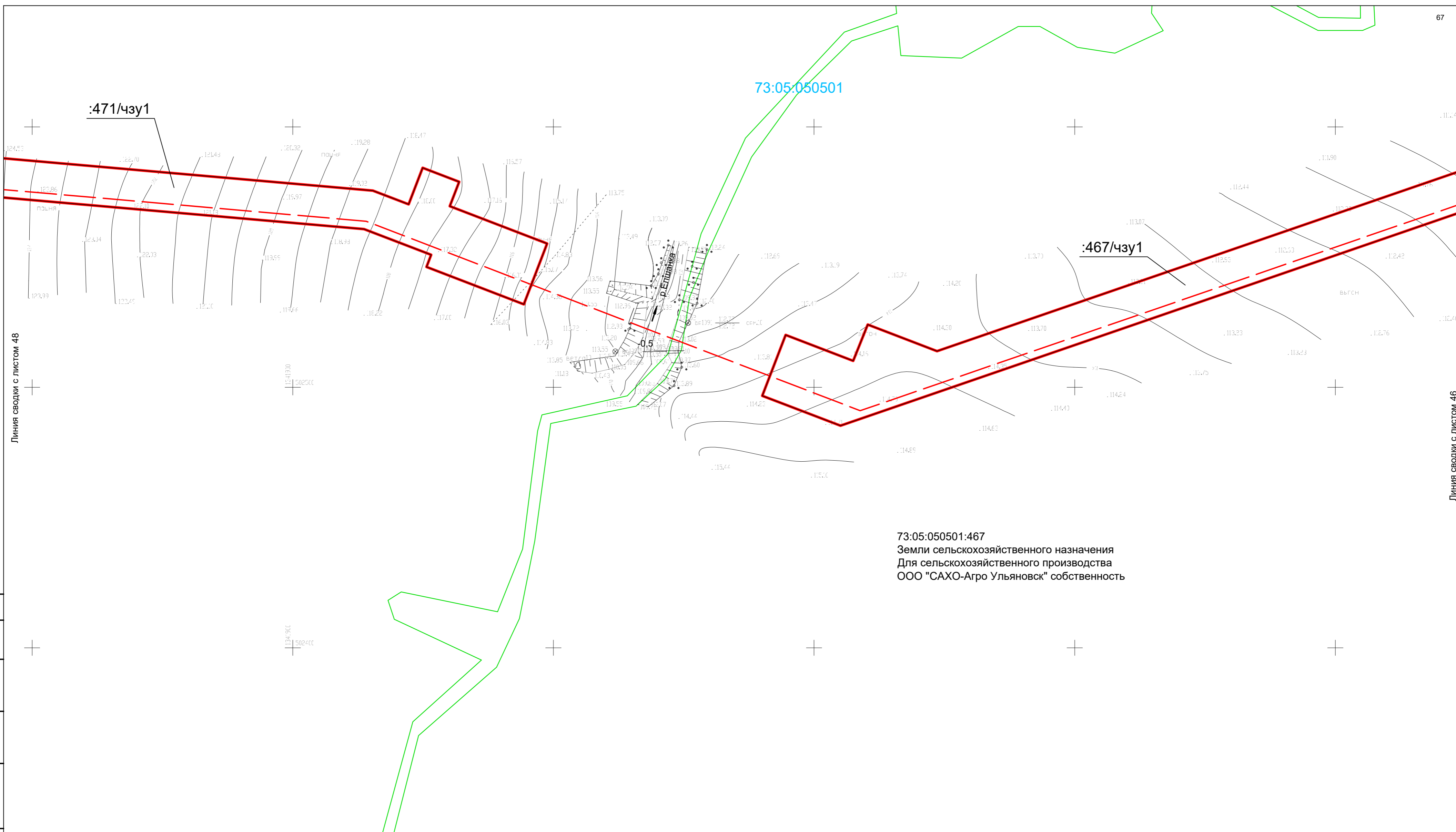
Линия сводки с листом 64

Согласовано
Взам. инв. №
Подп. и дата
Инв. № подл.

УСЛОВНЫЕ ОБОЗНАЧЕНИЯ:

- ось проектируемого газопровода
- граница населенного пункта
- граница и кадастровый номер земельного участка, сведения о котором имеются в ЕГРН
- граница и номер кадастрового квартала
- ЛЭП
- ось газопровода
- ось кабеля связи
- красные линии
- граница и условный номер образуемого земельного участка
- граница и условный номер образуемой части земельного участка

01-657-6-1119/16-73/1210-1-ПМТ.ОЧ.ГЧ					
Газопровод межпоселковый от с. Белый Ключ - с. Болтаевка Сурского района на с. Кадышево - с. Котьяково - д. Русская Голышевка - д. Татарская Голышевка - с. Беловодье с ответвлением на с. Татарские Горенки - с. Русские Горенки Карсунского района Ульяновской области					
Изм.	Кол.уч.	Лист	№ док	Подп.	Дата
ГИП		Ильичев			22.02.18
Нач. отд.					
Разраб.					
Проект межевания территории. Основная часть				Стадия	Лист
				ПМТ	46
Чертеж межевания территории				Листов	
М 1:1000				69	
Н. контр.				ООО "Бюро Кадастровых Инженеров"	



73:05:050501:467  
 Земли сельскохозяйственного назначения  
 Для сельскохозяйственного производства  
 ООО "САХО-Агро Ульяновск" собственность

Линия сводки с листом 48

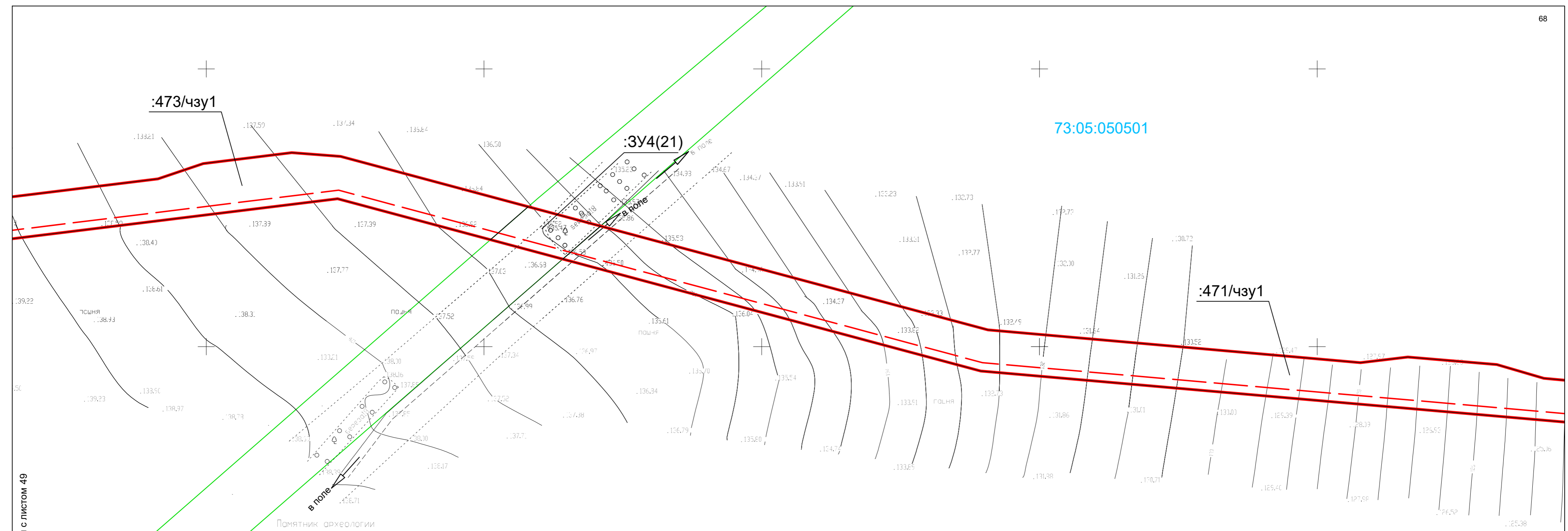
Линия сводки с листом 46

Согласовано
Взам. инв. №
Подп. и дата
Инв. № подл.

**УСЛОВНЫЕ ОБОЗНАЧЕНИЯ:**

ось проектируемого газопровода	ось газопровода
граница населенного пункта	ось кабеля связи
граница и кадастровый номер земельного участка, сведения о котором имеются в ЕГРН	красные линии
граница и номер кадастрового квартала	граница и условный номер образуемого земельного участка
ЛЭП	граница и условный номер образуемой части земельного участка

01-657-6-1119/16-73/1210-1-ПМТ.ОЧ.ГЧ					
Газопровод межпоселковый от с. Белый Ключ - с. Болтаевка Сурского района на с. Кадышево - с. Котьяково - д. Русская Голышевка - д. Татарская Голышевка - с. Беловодье с ответвлением на с. Татарские Горенки - с. Русские Горенки Карсунского района Ульяновской области					
Изм.	Кол.уч.	Лист	№ док.	Подп.	Дата
Гип	Ильичев				22.02.18
Нач. отд.					
Разраб.					
Проект межевания территории. Основная часть			Стадия	Лист	Листов
Чертеж межевания территории			ПМТ	47	69
М 1:1000			ООО "Бюро Кадастровых Инженеров"		
Н. контр.			Формат А2		



Линия сводки с листом 49

Линия сводки с листом 47

73:05:050501:471  
 Земли сельскохозяйственного назначения  
 Для сельскохозяйственной деятельности  
 ООО "САХО-Агро Ульяновск" собственность

Согласовано
Взам. инв. №
Подп. и дата
Инв. № подл.

**УСЛОВНЫЕ ОБОЗНАЧЕНИЯ:**

ось проектируемого газопровода	ось газопровода
граница населенного пункта	ось кабеля связи
73:17:000000:127 граница и кадастровый номер земельного участка, сведения о котором имеются в ЕГРН	красные линии
73:17:030403 граница и номер кадастрового квартала	3У1(1) граница и условный номер образуемого земельного участка
ЛЭП	:68/чзу1 граница и условный номер образуемой части земельного участка

01-657-6-1119/16-73/1210-1-ПМТ.ОЧ.ГЧ					
Газопровод межпоселковый от с. Белый Ключ - с. Болтаевка Сурского района на с. Кадышево - с. Котяково - д. Русская Голышевка - д. Татарская Голышевка - с. Беловодье с ответвлением на с. Татарские Горенки - с. Русские Горенки Карсунского района Ульяновской области					
Изм.	Кол.уч.	Лист	№ док	Подп.	Дата
				<i>М.И.Ильчев</i>	22.02.18
ГИП	Ильчев				
Нач. отд.					
Разраб.					
Проект межевания территории. Основная часть				Стадия	Лист
				ПМТ	48
Чертеж межевания территории				Листов	
М 1:1000				69	
Н. контр.				ООО "Бюро Кадастровых Инженеров"	

73:05:050402

73:05:050501

:473/чзу1

:3У4(22)

:472/чзу1

73:05:050501:473  
Земли сельскохозяйственного назначения  
Для сельскохозяйственной деятельности  
ООО "САХО-Агро Ульяновск" собственность



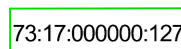
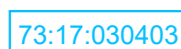




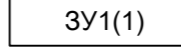

73:05:050501:472  
Земли сельскохозяйственного назначения  
Для сельскохозяйственной деятельности  
ООО "САХО-Агро Ульяновск" собственность

Согласовано  
Взам. инв. №  
Подп. и дата  
Инв. № подл.

Линия сводки с листом 50

Линия сводки с листом 48

УСЛОВНЫЕ ОБОЗНАЧЕНИЯ:

-  ось проектируемого газопровода
-  граница населенного пункта
-  граница и кадастровый номер земельного участка, сведения о котором имеются в ЕГРН
-  граница и номер кадастрового квартала
-  ЛЭП
-  ось газопровода
-  ось кабеля связи
-  красные линии
-  граница и условный номер образуемого земельного участка
-  граница и условный номер образуемой части земельного участка

01-657-6-1119/16-73/1210-1-ПМТ.ОЧ.ГЧ					
Газопровод межпоселковый от с. Белый Ключ - с. Болтаевка Сурского района на с. Кадышево - с. Котьяково - д. Русская Голышевка - д. Татарская Голышевка - с. Беловодье с ответвлением на с. Татарские Горенки - с. Русские Горенки Карсунского района Ульяновской области					
Изм.	Кол.уч.	Лист	№ док	Подп.	Дата
				<i>Ильичев</i>	22.02.18
ГИП	Ильичев				
Нач. отд.				Проект межевания территории. Основная часть	
Разраб.				Стадия	Лист
				ПМТ	49
				Листов	69
Чертеж межевания территории				ООО "Бюро Кадастровых Инженеров"	
М 1:1000				Формат А2	
Н. контр.					

73:05:050402

73:05:050402:39 (ЕЗ 73:05:000000:54)  
 Земли населённых пунктов  
 Для размещения электросетевого комплекса №3 ПС  
 110/10кВ, Горенки  
 ПАО "Межрегиональная распределительная сетевая  
 компания Волги"

:54/чзу1

д.Русская Голышевка

:ЗУ8(1)

:ЗУ4(23)

:472/чзу1

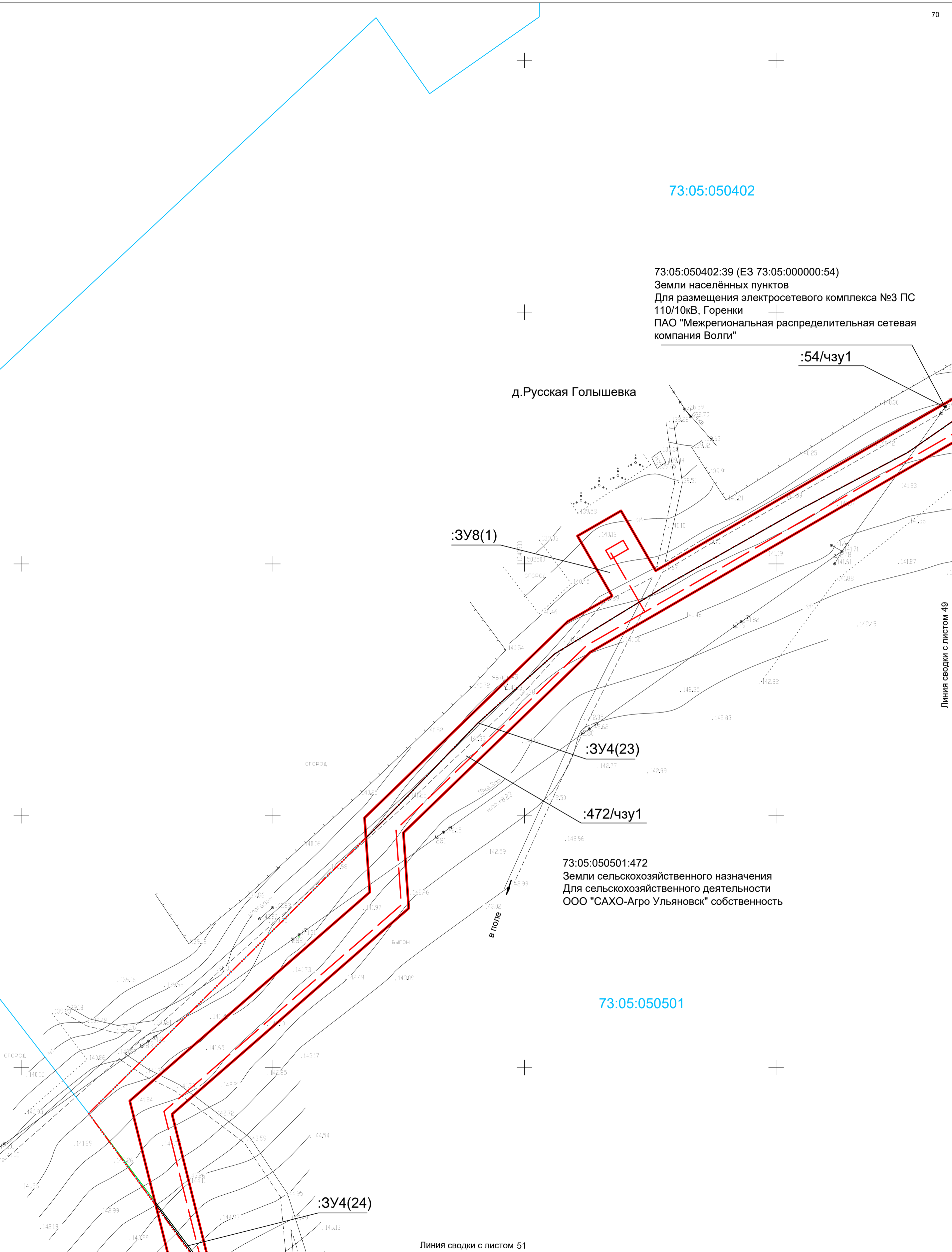
73:05:050501:472  
 Земли сельскохозяйственного назначения  
 Для сельскохозяйственной деятельности  
 ООО "САХО-Агро Ульяновск" собственность

73:05:050501

:ЗУ4(24)

Линия сводки с листом 51

Линия сводки с листом 49



УСЛОВНЫЕ ОБОЗНАЧЕНИЯ:

- ось проектируемого газопровода
- красные линии
- граница населенного пункта
- ЗУ1(1) граница и условный номер образуемого земельного участка
- граница и кадастровый номер земельного участка, сведения о котором имеются в ЕГРН
- :68/чзу1 граница и условный номер образуемой части земельного участка
- 73:17:030403 граница и номер кадастрового квартала
- ЛЭП
- ось газопровода
- ось кабеля связи

01-657-6-1119/16-73/1210-1-ПМТ.ОЧ.ГЧ					
Газопровод межпоселковый от с. Белый Ключ - с. Болтаевка Сурского района на с. Кадышево - с. Котьяково - д. Русская Голышевка - д. Татарская Голышевка - с. Беловодье с ответвлением на с. Татарские Горенки - с. Русские Горенки Карсунского района Ульяновской области					
Изм.	Кол.уч.	Лист	№ док.	Подп.	Дата
ГИП	Ильичев	Маслов	22.02.18		
Нач. отд.					
Разраб.					
Проект межевания территории. Основная часть				Стадия	Лист
Чертеж межевания территории				ПМТ	50
М 1:1000				Листов 69	
Н. контр.				ООО "Бюро Кадастровых Инженеров"	

Согласовано  
 Взам. инв. №  
 Подп. и дата  
 Инв. № подл.

:472/чзу1  
:ЗУ4(24)

73:05:050501:472  
Земли сельскохозяйственного назначения  
Для сельскохозяйственной деятельности  
ООО "САХО-Агро Ульяновск" собственность

73:05:050501

73:05:050301

:ЗУ8(2)



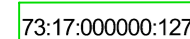





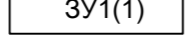
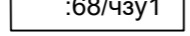
:ЗУ4(25)

:ЗУ8(3)

д. Татарская Голышевка

Согласовано
Взам. инв. №
Подп. и дата
Инв. № подл.

УСЛОВНЫЕ ОБОЗНАЧЕНИЯ:

-  ось проектируемого газопровода
-  граница населенного пункта
-  граница и кадастровый номер земельного участка, сведения о котором имеются в ЕГРН
-  граница и номер кадастрового квартала
-  ЛЭП
-  ось газопровода
-  ось кабеля связи
-  красные линии
-  граница и условный номер образуемого земельного участка
-  граница и условный номер образуемой части земельного участка

01-657-6-1119/16-73/1210-1-ПМТ.ОЧ.ГЧ					
Газопровод межпоселковый от с. Белый Ключ - с. Болтаевка Сурского района на с. Кадышево - с. Котьяково - д. Русская Голышевка - д. Татарская Голышевка - с. Беловодье с ответвлением на с. Татарские Горенки - с. Русские Горенки Карсунского района Ульяновской области					
Изм.	Кол.уч.	Лист	№ док	Подп.	Дата
ГИП		Ильичев		<i>М.И.Ильичев</i>	22.02.18
Нач. отд.					
Разраб.					
Н. контр.					
Проект межевания территории. Основная часть				Стадия	Лист
				ПМТ	51
Чертеж межевания территории				Листов	
М 1:1000				69	
				ООО "Бюро Кадастровых Инженеров"	

73:05:050301

73:05:050501

:3У8(3)



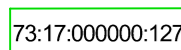
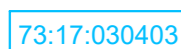




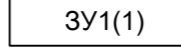

:3У4(25)

Линия сводки с листом 53

ЯКОПЫ

Согласовано  
Взам. инв. №  
Подп. и дата  
Инв. № подл.

УСЛОВНЫЕ ОБОЗНАЧЕНИЯ:

-  ось проектируемого газопровода
-  граница населенного пункта
-  граница и кадастровый номер земельного участка, сведения о котором имеются в ЕГРН
-  граница и номер кадастрового квартала
-  ЛЭП
-  ось газопровода
-  ось кабеля связи
-  красные линии
-  граница и условный номер образуемого земельного участка
-  граница и условный номер образуемой части земельного участка

01-657-6-1119/16-73/1210-1-ПМТ.ОЧ.ГЧ					
Газопровод межпоселковый от с. Белый Ключ - с. Болтаевка Сурского района на с. Кадышево - с. Котяково - д. Русская Голышевка - д. Татарская Голышевка - с. Беловодье с ответвлением на с. Татарские Горенки - с. Русские Горенки Карсунского района Ульяновской области					
Изм.	Кол.уч.	Лист	№ док	Подп.	Дата
ГИП		Ильичев			22.02.18
Нач. отд.					
Разраб.					
Проект межевания территории. Основная часть			Стадия	Лист	Листов
Чертёж межевания территории			ПМТ	52	69
М 1:1000			ООО "Бюро Кадастровых Инженеров"		
Н. контр.					

73:05:050301

73:05:050101

73:05:050301:150 (ЕЗ 73:05:000000:54)  
Земли населённых пунктов  
Для размещения электросетевого комплекса №3 ПС  
110/10кВ, Горенки  
ПАО "Межрегиональная распределительная сетевая  
компания Волги"

:ЗУ8(4)

:54/чзу2

:ЗУ4(25)

:ЗУ4(26)

Линия сводки с листом 54

Согласовано  
Взам. инв. №  
Подп. и дата  
Инв. № подл.

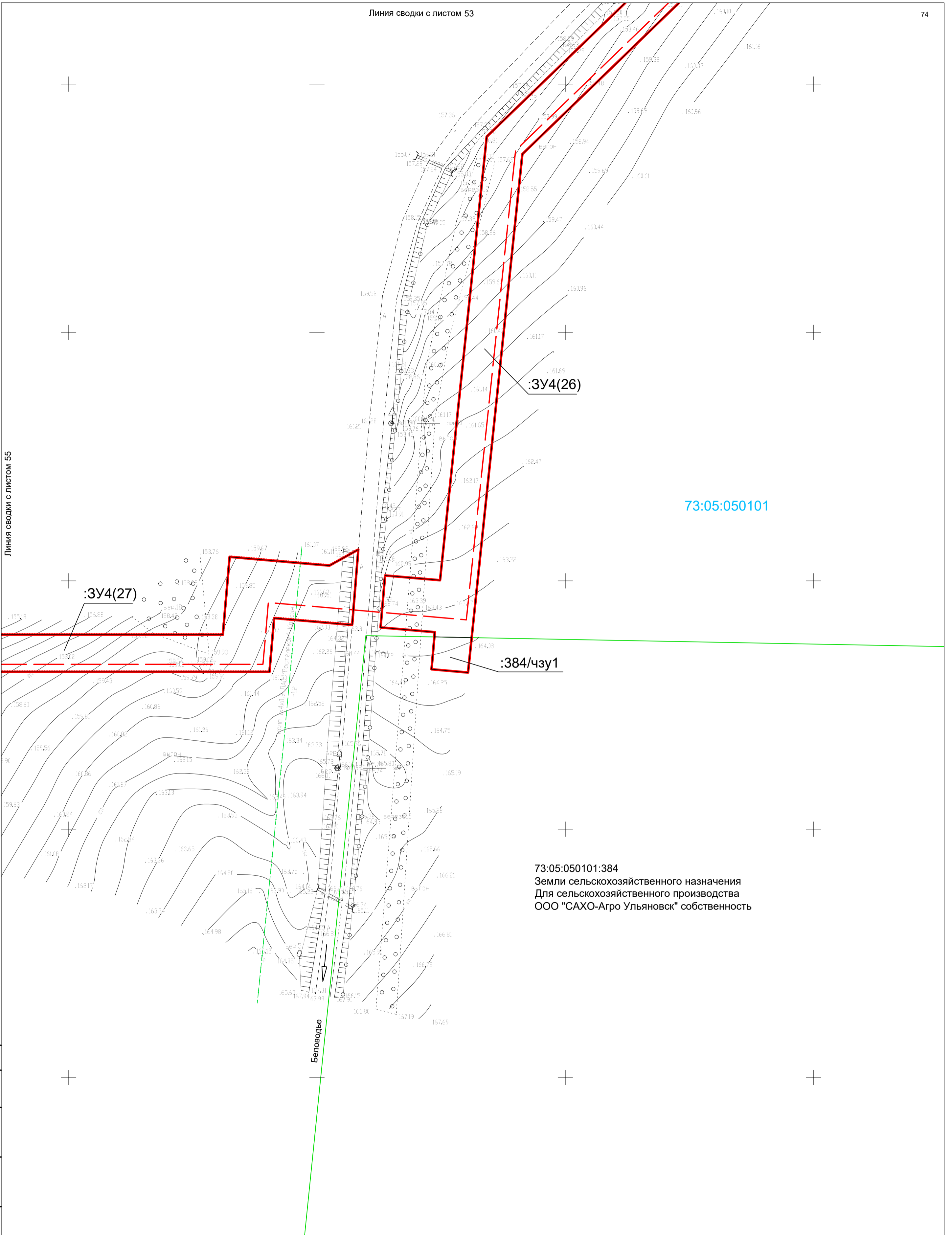
УСЛОВНЫЕ ОБОЗНАЧЕНИЯ:

- ось проектируемого газопровода
- граница населенного пункта
- граница и кадастровый номер земельного участка, сведения о котором имеются в ЕГРН
- граница и номер кадастрового квартала
- ЛЭП
- ось газопровода
- ось кабеля связи
- красные линии
- граница и условный номер образуемого земельного участка
- граница и условный номер образуемой части земельного участка

					01-657-6-1119/16-73/1210-1-ПМТ.ОЧ.ГЧ						
					Газопровод межпоселковый от с. Белый Ключ - с. Болтаевка Сурского района на с. Кадышево - с. Котьяково - д. Русская Голышевка - д. Татарская Голышевка - с. Беловодье с ответвлением на с. Татарские Горенки - с. Русские Горенки Карсунского района Ульяновской области						
Изм.	Кол.уч.	Лист	№ док	Подп.	Дата	Проект межевания территории. Основная часть			Стадия	Лист	Листов
					22.02.18				ПМТ	53	69
Н. контр.						Чертеж межевания территории			ООО "Бюро Кадастровых Инженеров"		
						М 1:1000			Формат А2		

Линия сводки с листом 52

Линия сводки с листом 55



73:05:050101

:384/чзу1

73:05:050101:384  
 Земли сельскохозяйственного назначения  
 Для сельскохозяйственного производства  
 ООО "САХО-Агро Ульяновск" собственность

Согласовано	
Взам. инв. №	
Подл. и дата	
Инв. № подл.	

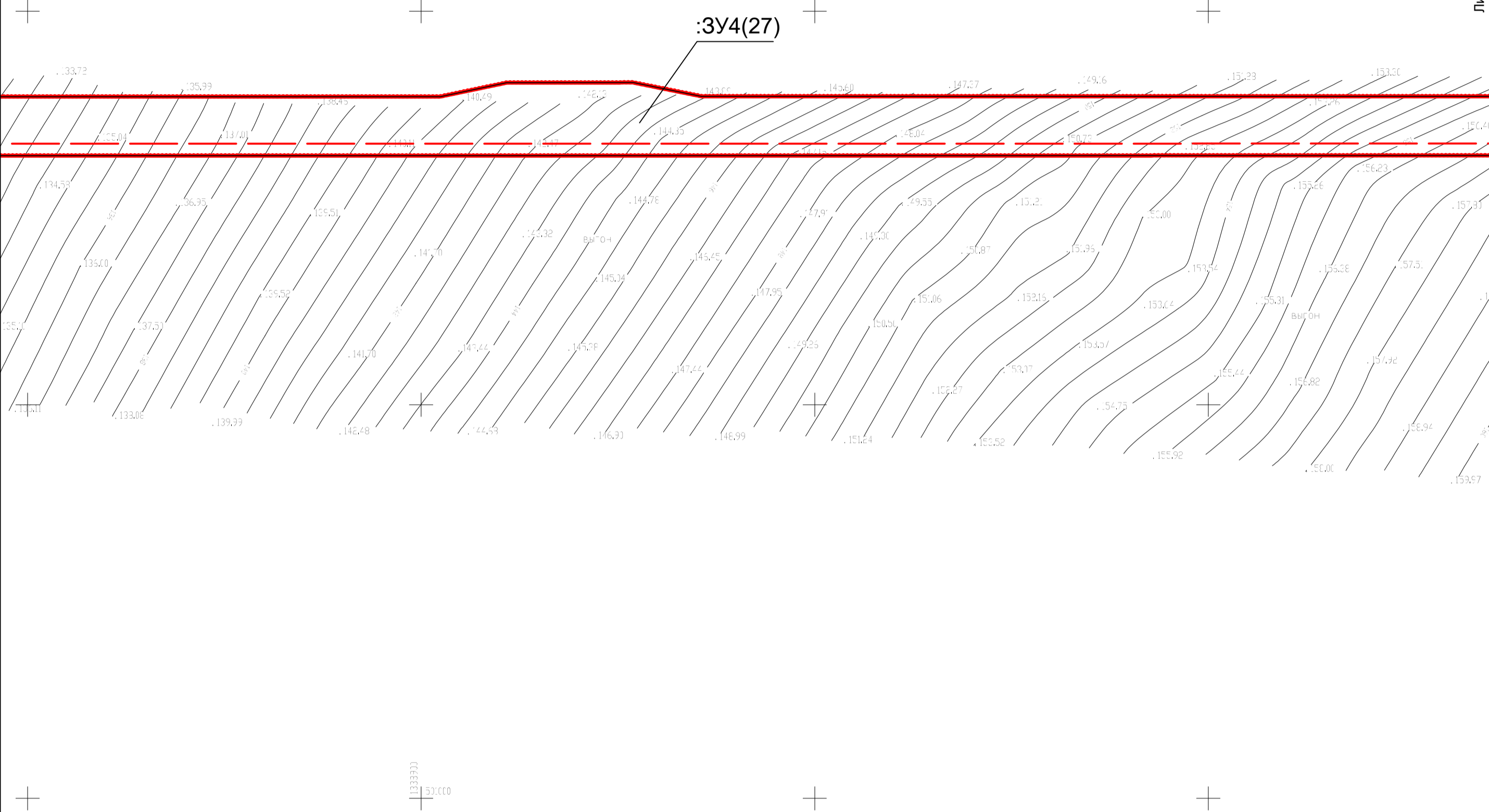
УСЛОВНЫЕ ОБОЗНАЧЕНИЯ:

- ось проектируемого газопровода
- красные линии
- граница населенного пункта
- граница и условный номер образуемого земельного участка
- граница и кадастровый номер земельного участка, сведения о котором имеются в ЕГРН
- граница и номер кадастрового квартала
- ЛЭП
- ось газопровода
- ось кабеля связи
- граница и условный номер образуемой части земельного участка
- граница и условный номер образуемой части земельного участка

01-657-6-1119/16-73/1210-1-ПМТ.ОЧ.ГЧ					
Газопровод межпоселковый от с. Белый Ключ - с. Болтаевка Сурского района на с. Кадышево - с. Котьяково - д. Русская Голышевка - д. Татарская Голышевка - с. Беловодье с ответвлением на с. Татарские Горенки - с. Русские Горенки Карсунского района Ульяновской области					
Изм.	Кол.уч.	Лист	№ док.	Подп.	Дата
ГИП	Ильичев	Михайлов	22.02.18		
Нач. отд.					
Разраб.					
Проект межевания территории. Основная часть				Стадия	Лист
Чертеж межевания территории				ПМТ	54
М 1:1000				ООО "Бюро Кадастровых Инженеров"	
Н. контр.					

Линия сводки с листом 56

Линия сводки с листом 54






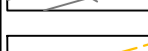


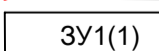



73:05:050101

Согласовано

Взам. инв. №  
Подл. и дата  
Инв. № подл.

УСЛОВНЫЕ ОБОЗНАЧЕНИЯ:

-  ось проектируемого газопровода
-  граница населенного пункта
-  граница и кадастровый номер земельного участка, сведения о котором имеются в ЕГРН
-  граница и номер кадастрового квартала
-  ЛЭП
-  ось газопровода
-  ось кабеля связи
-  красные линии
-  граница и условный номер образуемого земельного участка
-  граница и условный номер образуемой части земельного участка

01-657-6-1119/16-73/1210-1-ПМТ.ОЧ.ГЧ					
Газопровод межпоселковый от с. Белый Ключ - с. Болтаевка Сурского района на с. Кадышево - с. Котьяково - д. Русская Голышевка - д. Татарская Голышевка - с. Беловодье с ответвлением на с. Татарские Горенки - с. Русские Горенки Карсунского района Ульяновской области					
Изм.	Кол.уч.	Лист	№ док.	Подп.	Дата
ГИП	Ильичев			<i>М.Ильичев</i>	22.02.18
Нач. отд.					
Разраб.					
Проект межевания территории. Основная часть				Стадия	Лист
Чертеж межевания территории				ПМТ	69
М 1:1000				ООО "Бюро Кадастровых Инженеров"	

73:05:050101

:ЗУ4(27)



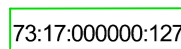
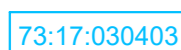




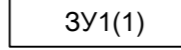
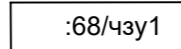
:ЗУ4(28)


Линия сводки с листом 57

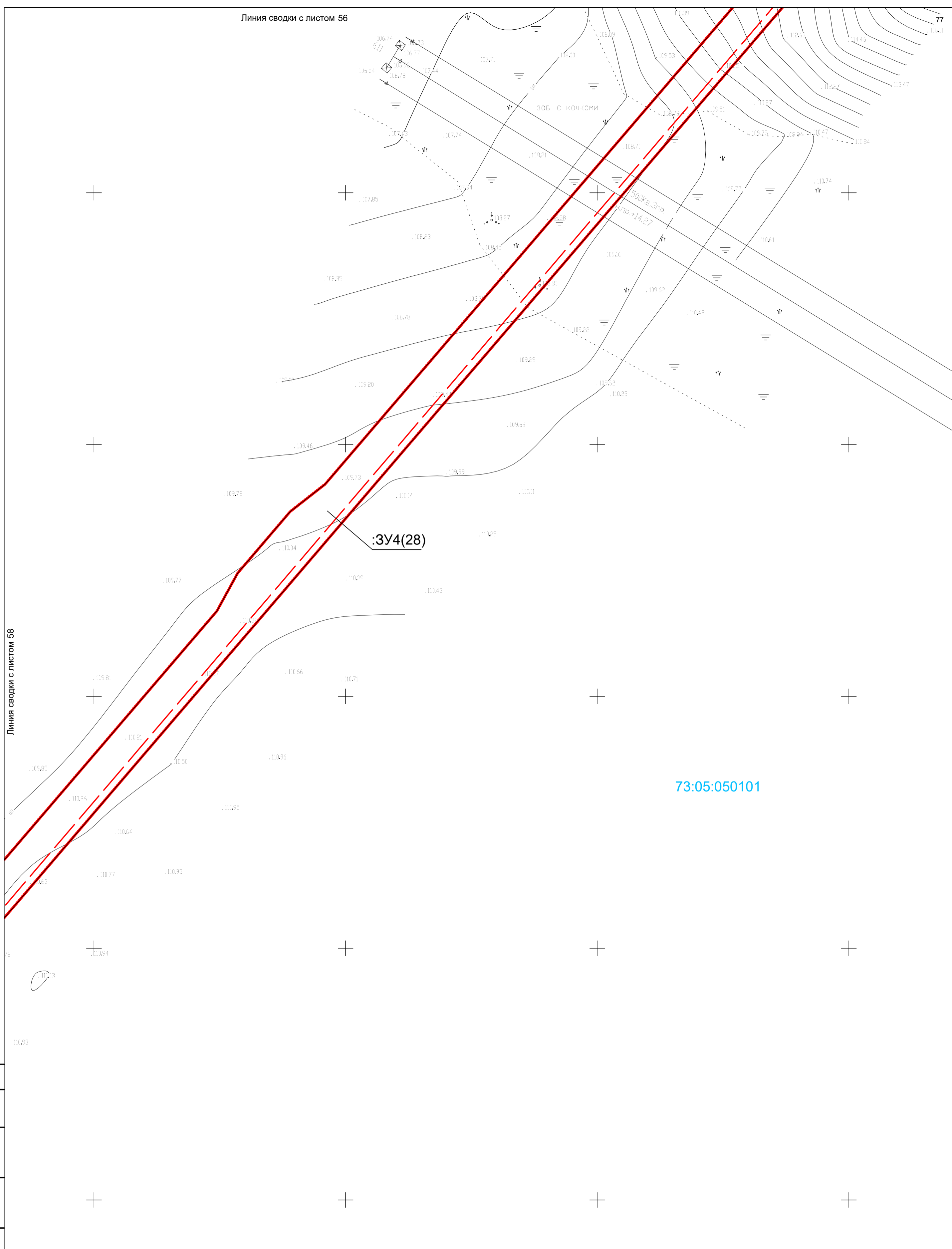
Линия сводки с листом 55

Согласовано  
Взам. инв. №  
Подп. и дата  
Инв. № подл.

УСЛОВНЫЕ ОБОЗНАЧЕНИЯ:

-  ось проектируемого газопровода
-  граница населенного пункта
-  граница и кадастровый номер земельного участка, сведения о котором имеются в ЕГРН
-  граница и номер кадастрового квартала
-  ЛЭП
-  ось газопровода
-  ось кабеля связи
-  красные линии
-  граница и условный номер образуемого земельного участка
-  граница и условный номер образуемой части земельного участка

01-657-6-1119/16-73/1210-1-ПМТ.ОЧ.ГЧ				
Газопровод межпоселковый от с. Белый Ключ - с. Болтаевка Сурского района на с. Кадышево - с. Котьяково - д. Русская Голышевка - д. Татарская Голышевка - с. Беловодье с ответвлением на с. Татарские Горенки - с. Русские Горенки Карсунского района Ульяновской области				
Изм.	Кол.ч.	Лист	№ док.	Подп.
ГИП	Ильичев		22.02.18	
Нач. отд.				
Разраб.				
Н. контр.				
Проект межевания территории. Основная часть			Стадия	Лист
Чертёж межевания территории			М 1:1000	ООО "Бюро Кадастровых Инженеров"
			ПМТ	56
				69



Линия сводки с листом 56

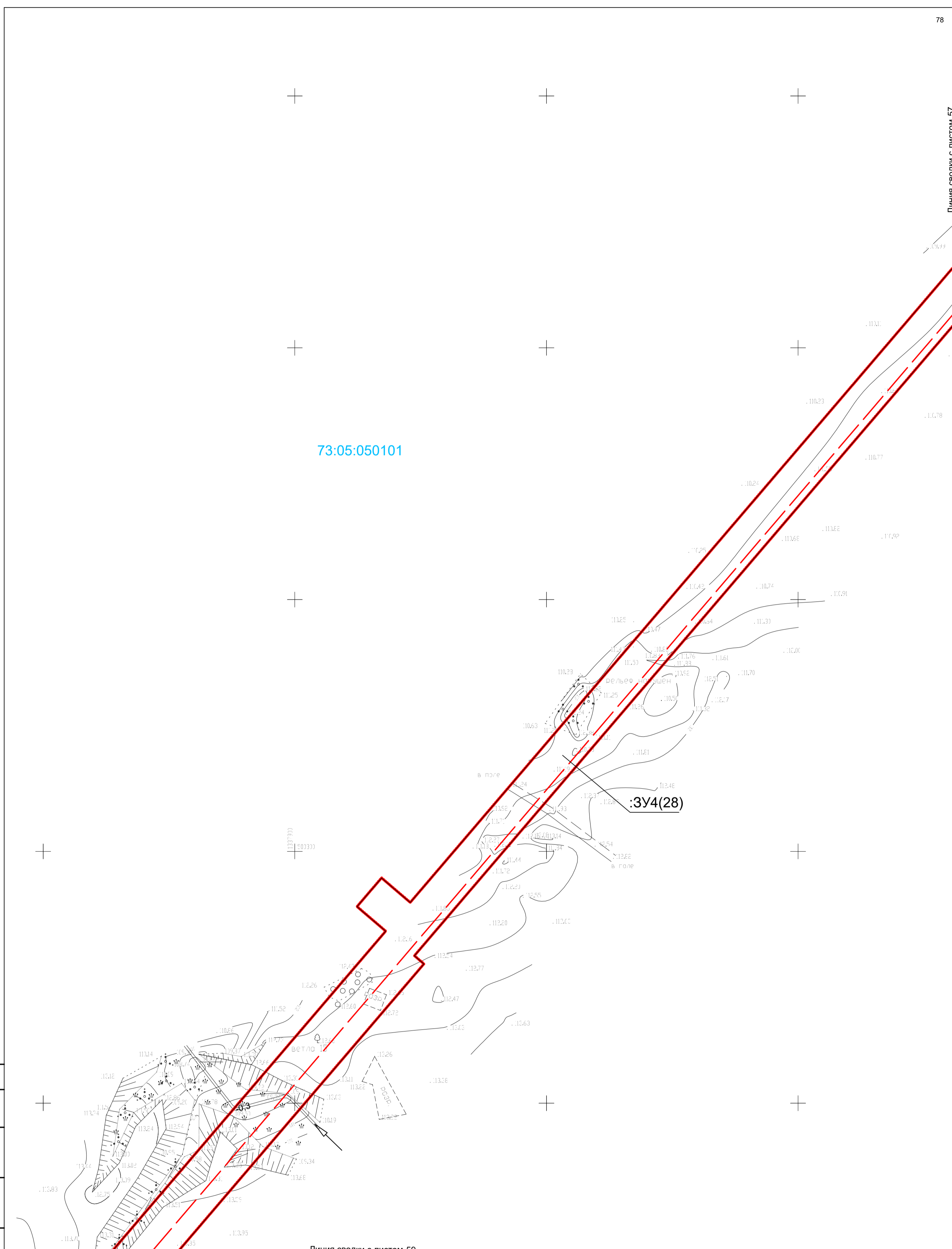
Согласовано

Взам. инв. №  
Подл. и дата  
Инв. № подл.

УСЛОВНЫЕ ОБОЗНАЧЕНИЯ:

- ось проектируемого газопровода
- граница населенного пункта
- граница и кадастровый номер земельного участка, сведения о котором имеются в ЕГРН
- граница и номер кадастрового квартала
- ЛЭП
- ось газопровода
- ось кабеля связи
- красные линии
- граница и условный номер образуемого земельного участка
- граница и условный номер образуемой части земельного участка

01-657-6-1119/16-73/1210-1-ПМТ.ОЧ.ГЧ					
Газопровод межпоселковый от с. Белый Ключ - с. Болтаевка Сурского района на с. Кадышево - с. Котьяково - д. Русская Гольшевка - д. Татарская Гольшевка - с. Беловодье с ответвлением на с. Татарские Горенки - с. Русские Горенки Карсунского района Ульяновской области					
Изм.	Кол.уч.	Лист	№ док.	Подп.	Дата
ГИП	Ильичев			<i>Ильичев</i>	22.02.18
Нач. отд.					
Разраб.					
				Проект межевания территории. Основная часть	
				Чертеж межевания территории	
				М 1:1000	
				ООО "Бюро Кадастровых Инженеров"	
		Стадия		Лист	
		ПМТ		57	
				69	






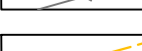


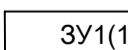
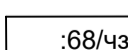


73:05:050101

3У4(28)

Линия сводки с листом 59

УСЛОВНЫЕ ОБОЗНАЧЕНИЯ:

-  ось проектируемого газопровода
-  граница населенного пункта
-  граница и кадастровый номер земельного участка, сведения о котором имеются в ЕГРН
-  граница и номер кадастрового квартала
-  ЛЭП
-  ось газопровода
-  ось кабеля связи
-  красные линии
-  ЗУ1(1) граница и условный номер образуемого земельного участка
-  :68/чзу1 граница и условный номер образуемой части земельного участка

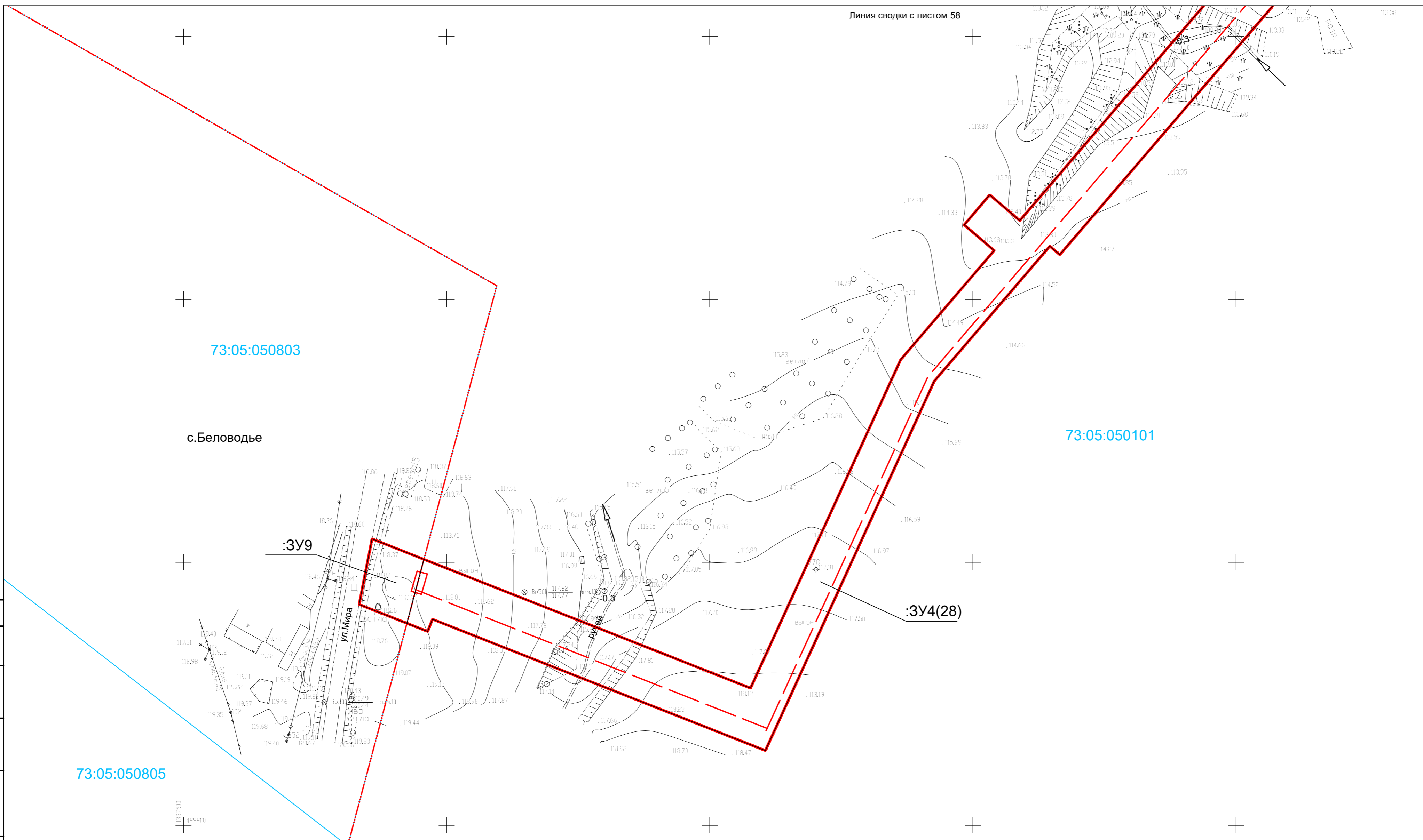
01-657-6-1119/16-73/1210-1-ПМТ.ОЧ.ГЧ					
Газопровод межпоселковый от с. Белый Ключ - с. Болтаевка Сурского района на с. Кадышево - с. Котьяково - д. Русская Голышевка - д. Татарская Голышевка - с. Беловодье с ответвлением на с. Татарские Горенки - с. Русские Горенки Карсунского района Ульяновской области					
Изм.	Кол.уч.	Лист	№ док	Подп.	Дата
ГИП	Ильичев	Михайлов	22.02.18		
Нач. отд.					
Разраб.					
Проект межевания территории. Основная часть				ПМТ	Лист 58
Чертеж межевания территории				Листов 69	
М 1:1000				ООО "Бюро Кадастровых Инженеров"	
Н. контр.					

Согласовано

Взам. инв. №

Подл. и дата

Инов. № подл.



Согласовано  
 Взам. инв. №  
 Подп. и дата  
 Инв. № подл.

- УСЛОВНЫЕ ОБОЗНАЧЕНИЯ:**
- ось проектируемого газопровода
  - граница населенного пункта
  - граница и кадастровый номер земельного участка, сведения о котором имеются в ЕГРН
  - граница и номер кадастрового квартала
  - ЛЭП
  - ось газопровода
  - ось кабеля связи
  - красные линии
  - 3У1(1) граница и условный номер образуемого земельного участка
  - :68/чзУ1 граница и условный номер образуемой части земельного участка

01-657-6-1119/16-73/1210-1-ПМТ.ОЧ.ГЧ				
Газопровод межпоселковый от с. Белый Ключ - с. Болтаевка Сурского района на с. Кадышево - с. Котьяково - д. Русская Голышевка - д. Татарская Голышевка - с. Беловодье с ответвлением на с. Татарские Горенки - с. Русские Горенки Карсунского района Ульяновской области				
Изм.	Кол.уч.	Лист	№ док	Подп.
ГИП	Ильичев	Михайлов	22.02.18	
Нач. отд.				
Разраб.				
Проект межевания территории. Основная часть			Стадия	Лист
Чертеж межевания территории			ПМТ	59
М 1:1000			ООО "Бюро Кадастровых Инженеров"	
Н. контр.				

73:05:050501:467  
Земли сельскохозяйственного назначения  
Для сельскохозяйственного производства  
ООО "САХО-Агро Ульяновск" собственность

73:05:050501

73:05:050501:476  
Земли сельскохозяйственного назначения  
Для сельскохозяйственной деятельности  
ООО "САХО-Агро Ульяновск" собственность

73:05:050501:475  
Земли сельскохозяйственного назначения  
Для сельскохозяйственной деятельности  
ООО "САХО-Агро Ульяновск" собственность

:476/чзу1

:ЗУ4(14)

:ЗУ4(13)



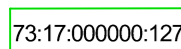
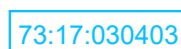




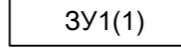

р.Горен  
-0.5

Линия сводки с листом 46

Линия сводки с листом 45

Согласовано  
Взам. инв. №  
Подп. и дата  
Инв. № подл.

УСЛОВНЫЕ ОБОЗНАЧЕНИЯ:

-  ось проектируемого газопровода
-  граница населенного пункта
-  граница и кадастровый номер земельного участка, сведения о котором имеются в ЕГРН
-  граница и номер кадастрового квартала
-  ЛЭП
-  ось газопровода
-  ось кабеля связи
-  красные линии
-  граница и условный номер образуемого земельного участка
-  граница и условный номер образуемой части земельного участка

01-657-6-1119/16-73/1210-1-ПМТ.ОЧ.ГЧ				
Газопровод межпоселковый от с. Белый Ключ - с. Болтаевка Сурского района на с. Кадышево - с. Котьяково - д. Русская Голышевка - д. Татарская Голышевка - с. Беловодье с ответвлением на с. Татарские Горенки - с. Русские Горенки Карсунского района Ульяновской области				
Изм.	Кол.уч.	Лист	№ док.	Подп.
				22.02.18
ГИП	Ильичев			
Нач. отд.				
Разраб.				
Проект межевания территории. Основная часть			Стадия	Лист
			ПМТ	60
Чертеж межевания территории			ООО "Бюро Кадастровых Инженеров"	
М 1:1000			Формат А2	

с.Котьяково 73:05:050603

:48/чзу3

73:05:050501:284 (ЕЗ 73:05:000000:48)  
 Земли промышленности, энергетики, транспорта, связи, радиовещания, телевидения, информатики, земли для обеспечения космической деятельности, земли обороны, безопасности и земли иного специального назначения  
 Для размещения электросетевого комплекса №3 ПС 110/10кВ, Горенки  
 ПАО "Межрегиональная распределительная сетевая компания Волги"

73:05:050501:482  
 Земли сельскохозяйственного назначения  
 Для сельскохозяйственной деятельности  
 Кузьмина А. Ш. собственность

:482/чзу1

73:05:050501






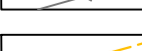


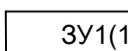
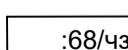
:48/чзу2

73:05:050501:280 (ЕЗ 73:05:000000:48)  
 Земли промышленности, энергетики, транспорта, связи, радиовещания, телевидения, информатики, земли для обеспечения космической деятельности, земли обороны, безопасности и земли иного специального назначения  
 Для размещения электросетевого комплекса №3 ПС 110/10кВ, Горенки  
 ПАО "Межрегиональная распределительная сетевая компания Волги"

:ЗУ4(14)

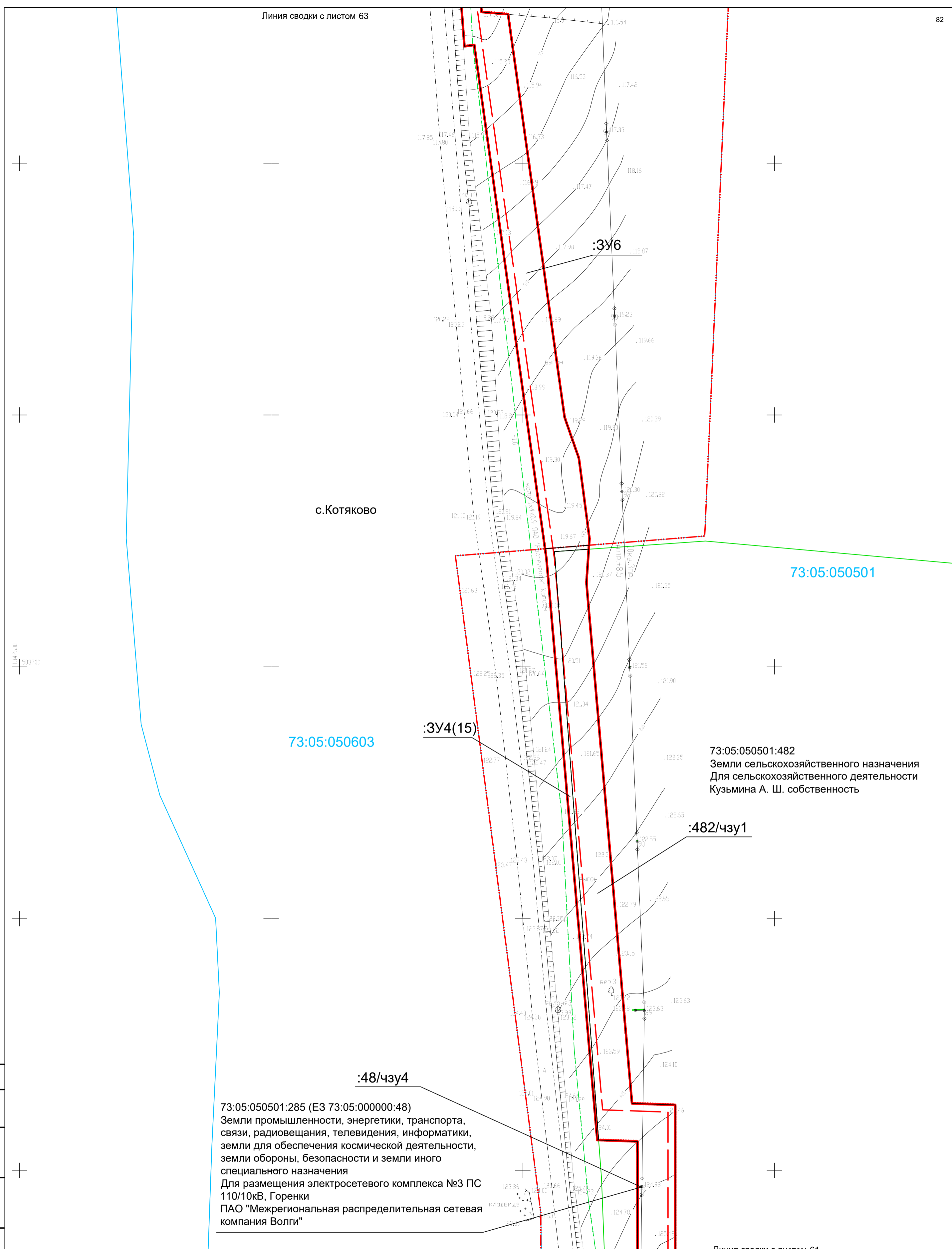
Линия сводки с листом 60

УСЛОВНЫЕ ОБОЗНАЧЕНИЯ:

-  ось проектируемого газопровода
-  граница населенного пункта
-  граница и кадастровый номер земельного участка, сведения о котором имеются в ЕГРН
-  граница и номер кадастрового квартала
-  ЛЭП
-  ось газопровода
-  ось кабеля связи
-  красные линии
-  ЗУ1(1) граница и условный номер образуемого земельного участка
-  :68/чзу1 граница и условный номер образуемой части земельного участка

01-657-6-1119/16-73/1210-1-ПМТ.ОЧ.ГЧ					
Газопровод межпоселковый от с. Белый Ключ - с. Болтаевка Сурского района на с. Кадышево - с. Котьяково - д. Русская Голышевка - д. Татарская Голышевка - с. Беловодье с ответвлением на с. Татарские Горенки - с. Русские Горенки Карсунского района Ульяновской области					
Изм.	Кол.уч.	Лист	№ док.	Подп.	Дата
ГИП	Ильичев	Машин	22.02.18		
Нач. отд.					
Разраб.					
Проект межевания территории. Основная часть			Стадия	Лист	Листов
			ПМТ	61	69
Чертеж межевания территории			ООО "Бюро Кадастровых Инженеров"		
М 1:1000			Формат А2		
Н. контр.					

Согласовано  
 Взам. инв. №  
 Подп. и дата  
 Инв. № подл.



с. Котьяково

73:05:050603

:ЗУ4(15)

73:05:050501

73:05:050501:482  
Земли сельскохозяйственного назначения  
Для сельскохозяйственной деятельности  
Кузьмина А. Ш. собственность

:482/чзу1

:48/чзу4

73:05:050501:285 (ЕЗ 73:05:000000:48)  
Земли промышленности, энергетики, транспорта,  
связи, радиовещания, телевидения, информатики,  
земли для обеспечения космической деятельности,  
земли обороны, безопасности и земли иного  
специального назначения  
Для размещения электросетевого комплекса №3 ПС  
110/10кВ, Горенки  
ПАО "Межрегиональная распределительная сетевая  
компания Волги"

Линия сводки с листом 61

УСЛОВНЫЕ ОБОЗНАЧЕНИЯ:

- ось проектируемого газопровода
- граница населенного пункта
- граница и кадастровый номер земельного участка, сведения о котором имеются в ЕГРН
- граница и номер кадастрового квартала
- ЛЭП
- ось газопровода
- ось кабеля связи
- красные линии
- граница и условный номер образуемого земельного участка
- граница и условный номер образуемой части земельного участка

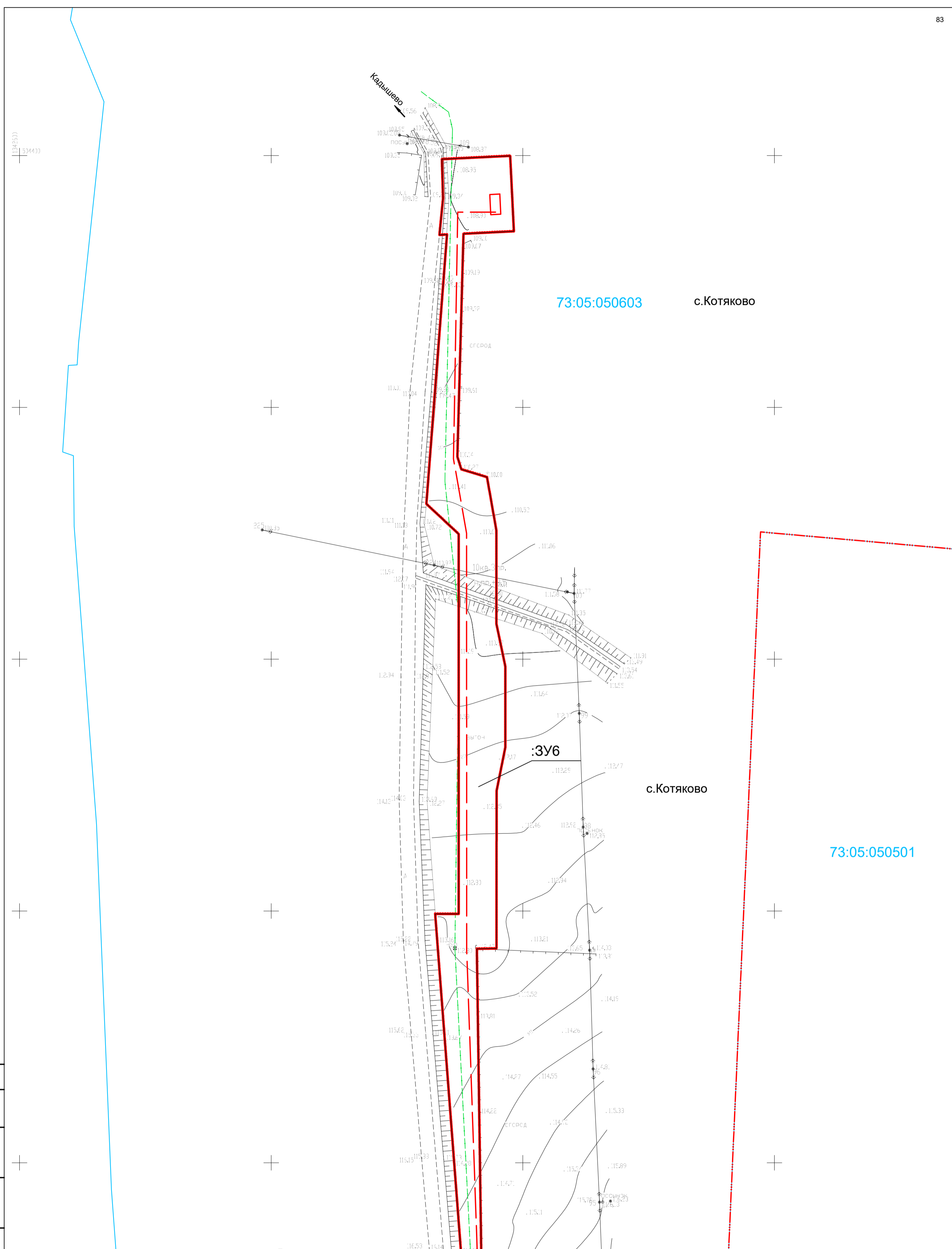
01-657-6-1119/16-73/1210-1-ПМТ.ОЧ.ГЧ					
Газопровод межпоселковый от с. Белый Ключ - с. Болтаевка Сурского района на с. Кадышево - с. Котьяково - д. Русская Голышевка - д. Татарская Голышевка - с. Беловодье с ответвлением на с. Татарские Горенки - с. Русские Горенки Карсунского района Ульяновской области					
Изм.	Кол.уч.	Лист	№ док.	Подп.	Дата
ГИП	Ильичев	Михайлов	22.02.18		
Нач. отд.					
Разраб.					
Проект межевания территории. Основная часть				ПМТ	Лист 62
Чертеж межевания территории				Листов 69	
М 1:1000				ООО "Бюро Кадастровых Инженеров"	
Н. контр.					

Согласовано

Взам. инв. №

Подп. и дата

Инв. № подл.



Согласовано	
Взам. инв. №	
Подл. и дата	
Инв. № подл.	

УСЛОВНЫЕ ОБОЗНАЧЕНИЯ:

- ось проектируемого газопровода
- граница населенного пункта
- граница и кадастровый номер земельного участка, сведения о котором имеются в ЕГРН
- граница и номер кадастрового квартала
- ЛЭП
- ось газопровода
- ось кабеля связи
- красные линии
- граница и условный номер образуемого земельного участка
- граница и условный номер образуемой части земельного участка




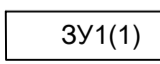





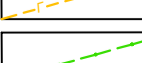
01-657-6-1119/16-73/1210-1-ПМТ.ОЧ.ГЧ					
Газопровод межпоселковый от с. Белый Ключ - с. Болтаевка Сурского района на с. Кадышево - с. Котьяково - д. Русская Голышевка - д. Татарская Голышевка - с. Беловодье с ответвлением на с. Татарские Горенки - с. Русские Горенки Карсунского района Ульяновской области					
Изм.	Кол.уч.	Лист	№ док.	Подп.	Дата
ГИП	Ильичев	Михайлов	22.02.18		
Нач. отд.					
Разраб.					
Н. контр.					
Проект межевания территории. Основная часть			Стадия	Лист	Листов
Чертеж межевания территории			ПМТ	63	69
М 1:1000			ООО "Бюро Кадастровых Инженеров"		

73:05:050501:467  
 Земли сельскохозяйственного назначения  
 Для сельскохозяйственного производства  
 ООО "САХО-Агро Ульяновск" собственность

73:05:050501

Линия сводки с листом 65

УСЛОВНЫЕ ОБОЗНАЧЕНИЯ:

- |   |   |   |  |
|---|---|---|--|
|  | ось проектируемого газопровода  |  | красные линии  |
|  | граница населенного пункта  |  | граница и условный номер образуемого земельного участка      |
|  | граница и кадастровый номер земельного участка, сведения о котором имеются в ЕГРН |  | граница и условный номер образуемой части земельного участка |
|  | граница и номер кадастрового квартала   |   |  |
|  | ЛЭП   |   |  |
|  | ось газопровода   |   |  |
|  | ось кабеля связи  |   |  |

01-657-6-1119/16-73/1210-1-ПМТ.ОЧ.ГЧ					
Газопровод межпоселковый от с. Белый Ключ - с. Болтаевка Сурского района на с. Кадышево - с. Котьяково - д. Русская Голышевка - д. Татарская Голышевка - с. Беловодье с ответвлением на с. Татарские Горенки - с. Русские Горенки Карсунского района Ульяновской области					
Изм.	Кол.уч.	Лист	№ док.	Подп.	Дата
ГИП	Ильичев			<i>Ильичев</i>	22.02.18
Нач. отд.					
Разраб.					
Проект межевания территории. Основная часть				Стадия	Лист
Чертеж межевания территории				ПМТ	64
М 1:1000				Листов 69	
Н. контр.				ООО "Бюро Кадастровых Инженеров"	

Согласовано	
Взам. инв. №	
Подл. и дата	
Инв. № подл.	

73:05:050501:467  
 Земли сельскохозяйственного назначения  
 Для сельскохозяйственного производства  
 ООО "САХО-Агро Ульяновск" собственность


:467/чзу1


73:05:050501

Линия сводки с листом 66

УСЛОВНЫЕ ОБОЗНАЧЕНИЯ:

 ось проектируемого газопровода


 граница населенного пункта

 граница и кадастровый номер земельного участка, сведения о котором имеются в ЕГРН

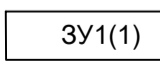
 граница и номер кадастрового квартала


 ЛЭП

 ось газопровода

 ось кабеля связи

 красные линии

 граница и условный номер образуемого земельного участка

 граница и условный номер образуемой части земельного участка

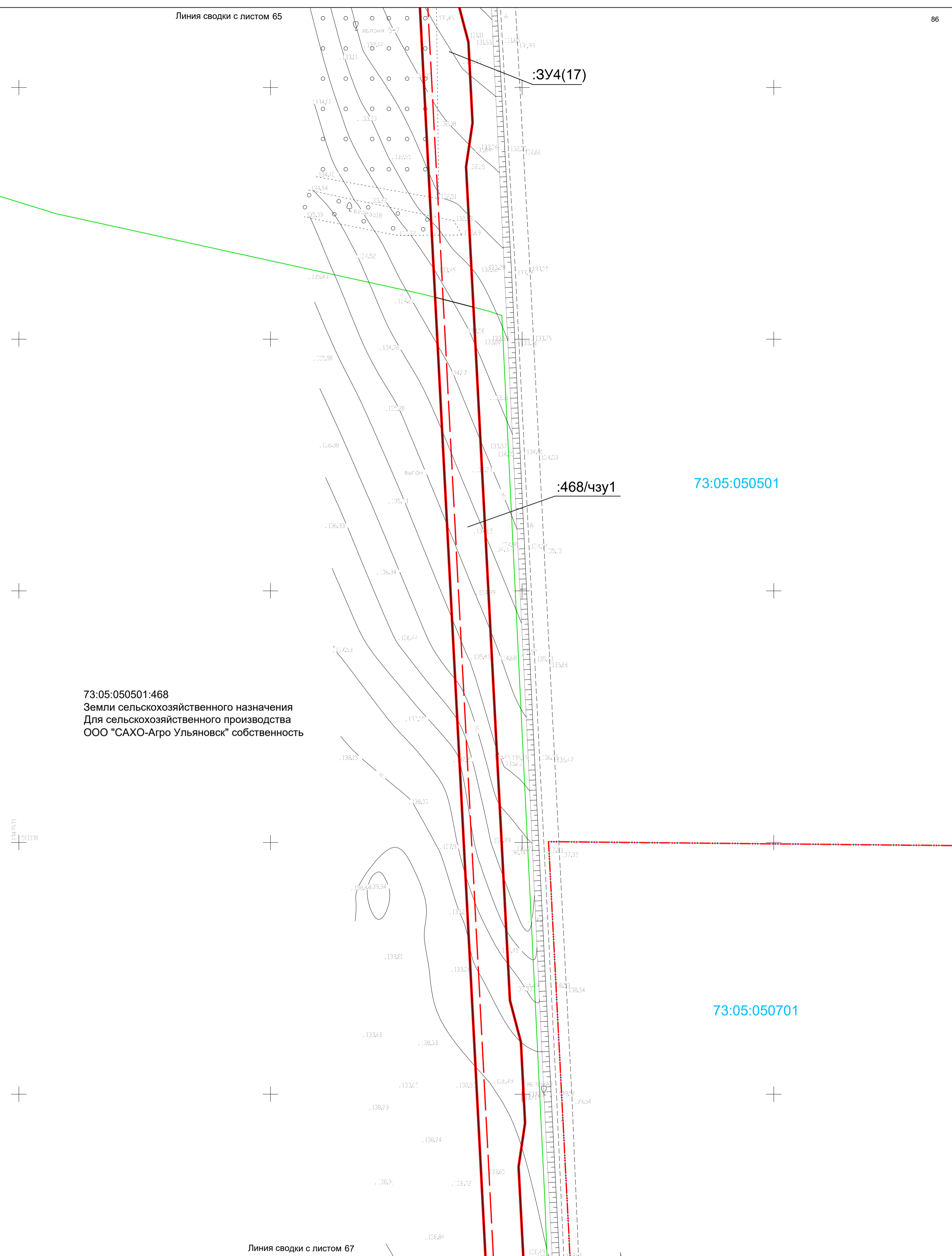
01-657-6-1119/16-73/1210-1-ПМТ.ОЧ.ГЧ					
Газопровод межпоселковый от с. Белый Ключ - с. Болтаевка Сурского района на с. Кадышево - с. Котьяково - д. Русская Голышевка - д. Татарская Голышевка - с. Беловодье с ответвлением на с. Татарские Горенки - с. Русские Горенки Карсунского района Ульяновской области					
Изм.	Кол.уч.	Лист	№ док.	Подп.	Дата
ГИП	Ильичев	Минин			22.02.18
Нач. отд.					
Разраб.					
Проект межевания территории. Основная часть				Стадия	Лист
				ПМТ	65
Чертеж межевания территории				Листов	
				69	
М 1:1000				ООО "Бюро Кадастровых Инженеров"	
Н. контр.					

Согласовано

Взам. инв. №

Подл. и дата

Инв. № подл.



73:05:050501:468  
 Земли сельскохозяйственного назначения  
 Для сельскохозяйственного производства  
 ООО "САХО-Агро Ульяновск" собственность

Согласовано	
Взам. инв. №	
Подп. и дата	
Инв. № подл.	

УСЛОВНЫЕ ОБОЗНАЧЕНИЯ:

- ось проектируемого газопровода
- граница населенного пункта
- граница и кадастровый номер земельного участка, сведения о котором имеются в ЕГРН
- граница и номер кадастрового квартала
- ЛЭП
- ось газопровода
- ось кабеля связи
- красные линии
- граница и условный номер образуемого земельного участка
- граница и условный номер образуемой части земельного участка

01-657-6-1119/16-73/1210-1-ПМТ.ОЧ.ГЧ					
Газопровод межпоселковый от с. Белый Ключ - с. Болтаевка Сурского района на с. Кадышево - с. Котьяково - д. Русская Гольшевка - д. Татарская Гольшевка - с. Беловодье с ответвлением на с. Татарские Горенки - с. Русские Горенки Карсунского района Ульяновской области					
Изм.	Кол.уч.	Лист	№ док.	Подп.	Дата
ГИП	Ильичев	Михайлов	22.02.18		
Нач. отд.					
Разраб.					
Проект межевания территории. Основная часть				Стадия	Лист
Чертеж межевания территории				ПМТ	66
М 1:1000				ООО "Бюро Кадастровых Инженеров"	

73:05:050501:468  
Земли сельскохозяйственного назначения  
Для сельскохозяйственного производства  
ООО "САХО-Агро Ульяновск" собственность

:468/чзу1

73:05:050701

:3У7(1)






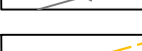


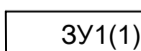
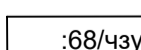
:3У4(18)

с. Татарские Горенки

73:05:050702

Линия сводки с листом 68

УСЛОВНЫЕ ОБОЗНАЧЕНИЯ:

-  ось проектируемого газопровода
-  граница населенного пункта
-  граница и кадастровый номер земельного участка, сведения о котором имеются в ЕГРН
-  граница и номер кадастрового квартала
-  ЛЭП
-  ось газопровода
-  ось кабеля связи
-  красные линии
-  ЗУ1(1) граница и условный номер образуемого земельного участка
-  :68/чзу1 граница и условный номер образуемой части земельного участка

01-657-6-1119/16-73/1210-1-ПМТ.ОЧ.ГЧ					
Газопровод межпоселковый от с. Белый Ключ - с. Болтаевка Сурского района на с. Кадышево - с. Котьяково - д. Русская Голышевка - д. Татарская Голышевка - с. Беловодье с отвлением на с. Татарские Горенки - с. Русские Горенки Карсунского района Ульяновской области					
Изм.	Кол.уч.	Лист	№ док.	Подп.	Дата
ГИП	Ильичев	Михайлов	22.02.18		
Нач. отд.					
Разраб.					
Проект межевания территории. Основная часть			Стадия	Лист	Листов
Чертеж межевания территории			ПМТ	67	69
М 1:1000			ООО "Бюро Кадастровых Инженеров"		

Согласовано

Взам. инв. №

Подп. и дата

Инв. № подл.

73:05:050501:468  
Земли сельскохозяйственного назначения  
Для сельскохозяйственного производства  
ООО "САХО-Агро Ульяновск" собственность

:468/чзу2

:468/чзу1

:3У4(19)

с.Русские Горенки

73:05:050702

:3У4(20)

:48/чзу5

73:05:050501:227 (ЕЗ 73:05:000000:48)  
Земли промышленности, энергетики, транспорта,  
связи, радиовещания, телевидения, информатики,  
земли для обеспечения космической деятельности,  
земли обороны, безопасности и земли иного  
специального назначения  
Для размещения электросетевого комплекса №3 ПС  
110/10кВ, Горенки  
ПАО "Межрегиональная распределительная сетевая  
компания Волги"

:48/чзу6

73:05:050501:226 (ЕЗ 73:05:000000:48)  
Земли промышленности, энергетики, транспорта,  
связи, радиовещания, телевидения, информатики,  
земли для обеспечения космической деятельности,  
земли обороны, безопасности и земли иного  
специального назначения  
Для размещения электросетевого комплекса №3 ПС  
110/10кВ, Горенки  
ПАО "Межрегиональная распределительная сетевая  
компания Волги"

УСЛОВНЫЕ ОБОЗНАЧЕНИЯ:

ось проектируемого газопровода

граница населенного пункта

73:17:000000:127 граница и кадастровый номер земельного участка, сведения о котором имеются в ЕГРН

73:17:030403 граница и номер кадастрового квартала

ЛЭП

ось газопровода

ось кабеля связи

красные линии

ЗУ1(1) граница и условный номер образуемого земельного участка

:68/чзу1 граница и условный номер образуемой части земельного участка

Согласовано

Взам. инв. №

Подл. и дата

Инв. № подл.

01-657-6-1119/16-73/1210-1-ПМТ.ОЧ.ГЧ					
Газопровод межпоселковый от с. Белый Ключ - с. Болтаевка Сурского района на с. Кадышево - с. Котьяково - д. Русская Голышевка - д. Татарская Голышевка - с. Беловодье с ответвлением на с. Татарские Горенки - с. Русские Горенки Карсунского района Ульяновской области					
Изм.	Кол.уч.	Лист	№ док.	Подп.	Дата
ГИП	Ильичев	Минин	22.02.18		
Нач. отд.					
Разраб.					
Проект межевания территории. Основная часть				Стадия	Лист
Чертеж межевания территории				ПМТ	68
М 1:1000				Листов	69
Н. контр.				ООО "Бюро Кадастровых Инженеров"	

73:05:050501:353 (ЕЗ 73:05:000000:48)  
 Земли промышленности, энергетики, транспорта, связи, радиовещания, телевидения, информатики, земли для обеспечения космической деятельности, земли обороны, безопасности и земли иного специального назначения  
 Для размещения электросетевого комплекса №3 ПС 110/10кВ, Горенки  
 ПАО "Межрегиональная распределительная сетевая компания Волги"

:48/чзу7

73:05:050501:225 (ЕЗ 73:05:000000:48)  
 Земли промышленности, энергетики, транспорта, связи, радиовещания, телевидения, информатики, земли для обеспечения космической деятельности, земли обороны, безопасности и земли иного специального назначения  
 Для размещения электросетевого комплекса №3 ПС 110/10кВ, Горенки  
 ПАО "Межрегиональная распределительная сетевая компания Волги"

73:05:050501:224 (ЕЗ 73:05:000000:48)  
 Земли промышленности, энергетики, транспорта, связи, радиовещания, телевидения, информатики, земли для обеспечения космической деятельности, земли обороны, безопасности и земли иного специального назначения  
 Для размещения электросетевого комплекса №3 ПС 110/10кВ, Горенки  
 ПАО "Межрегиональная распределительная сетевая компания Волги"

:48/чзу9






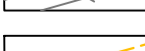


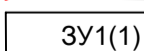
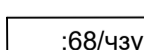
73:05:050702

:ЗУ7(2)

с.Русские Горенки

73:05:050703

УСЛОВНЫЕ ОБОЗНАЧЕНИЯ:

-  ось проектируемого газопровода
-  граница населенного пункта
-  граница и кадастровый номер земельного участка, сведения о котором имеются в ЕГРН
-  граница и номер кадастрового квартала
-  ЛЭП
-  ось газопровода
-  ось кабеля связи
-  красные линии
-  ЗУ1(1) граница и условный номер образуемого земельного участка
-  :68/чзу1 граница и условный номер образуемой части земельного участка

01-657-6-1119/16-73/1210-1-ПМТ.ОЧ.ГЧ					
Газопровод межпоселковый от с. Белый Ключ - с. Болтаевка Сурского района на с. Кадышево - с. Котяково - д. Русская Голышевка - д. Татарская Голышевка - с. Беловодье с ответвлением на с. Татарские Горенки - с. Русские Горенки Карсунского района Ульяновской области					
Изм.	Кол.уч.	Лист	№ док.	Подп.	Дата
ГИП	Ильичев	Михайлов	22.02.18		
Нач. отд.					
Разраб.					
Проект межевания территории. Основная часть				Стадия	Лист
				ПМТ	69
Чертеж межевания территории				Листов	
				69	
М 1:1000				ООО "Бюро Кадастровых Инженеров"	
Формат А2					

Согласовано	
Взам. инв. №	
Подп. и дата	
Инв. № подл.	