

5. Проект межевания. Текстовая часть

5.1. Перечень и сведения о площади образуемых земельных участков, в том числе возможные способы их образования.

Проектируемая территория выделяется под строительство линейного объекта «Газопровод межпоселковый с. Беловодье - с. Сухой Карсун - с. Нагаево - с. Новое Погорелово - п. Красный Садок - с. Уразовка - с. Сосновка - д. Ермаки Карсунского района Ульяновской области», расположенного по адресу: Ульяновская область, Карсунский район.

Полоса отвода для проектируемых подземных газопроводов принята 15,0 м и 6,0 м при прокладке газопроводов закрытым способом методом ННБ, а также в стеснённых условиях при прокладке по просекам или вдоль зеленых насаждений (при невозможности обхода или других вариантов трассировки).

Общая площадь полосы отвода проектируемого газопровода составляет – **420554,0 м²**

Земельные участки, сформированные настоящим проектом, определены для строительства и размещения линейного объекта. Установление границ земельных участков на местности следует выполнять в соответствии с требованиями федерального законодательства, а также инструкции по проведению межевания.

Сформированные границы земельных участков позволяют обеспечить необходимые требования по содержанию и обслуживанию линейного объекта в условиях сложившейся планировочной системы территории проектирования.

Участок, предназначенный для размещения объекта «Газопровод межпоселковый с. Беловодье - с. Сухой Карсун - с. Нагаево - с. Новое Погорелово - п. Красный Садок - с. Уразовка - с. Сосновка - д. Ермаки Карсунского района Ульяновской области», расположенного по адресу: Ульяновская область, Карсунский район проходит по территории кадастровых кварталов 73:05:050101, 73:05:051301, 73:05:051401, 73:05:051601, 73:05:051801, 73:05:052201.

Обозначение формируемого земельного участка	Кадастровый номер, из которого образуется земельный участок	Адрес (местоположение) земельного участка, расположенного в зоне планируемого размещения объекта	Вид права на земельный участок	Категория земель	Площадь, по сведениям ГКН, кв.м.	Площадь земельного участка под строительство газопровода, кв.м.	Разрешенное использование
:ЗУ1	73:05:050101:19	Ульяновская обл., Карсунский район, сельскохозяйственный производственный кооператив «Сура»	Неразграниченная государственная собственность	Земли сельскохозяйственного назначения	1740000	10470	Для сельскохозяйственного производства
:ЗУ2	73:05:050101:9	Ульяновская область, Карсунский район, а/д «Карсун - Ростиславка»	Собственность- Ульяновская область Постоянное (бессрочное) пользование- Областное государствен-	Земли промышленности, энергетики, транспорта, связи, радиовещания, телевидения, информатики.	36600	468	Под автомобильной дорогой общего пользования

Взаим. инв. №

Подп. и дата

Инв. № подл.

Изм.	Кол.уч	Лист	№ док.	Подп.	Дата
------	--------	------	--------	-------	------

Пояснительная записка

Лист

			ное казенное учреждение "Департамент автомобильных дорог Ульяновской области"	земли для обеспечения космической деятельности, земли обороны, безопасности и земли иного специального назначения			
:ЗУ3	73:05:050101:405	Ульяновская область, Карсунский район, МО «Горенское сельское поселение»	Собственность, Хасянова Раиса Абдуллажановна	Земли сельскохозяйственного назначения	2411346	13572	Для сельскохозяйственной деятельности
:ЗУ4	73:05:050101:19	Ульяновская обл., Карсунский район, сельскохозяйственный производственный кооператив «Сура»	Неразграниченная государственная собственность	Земли сельскохозяйственного назначения	1740000	15204	Для сельскохозяйственного производства
:ЗУ5	73:05:050101:393	Ульяновская обл, р-н Карсунский, МО "Горенское сельское поселение", в южной части кадастрового квартала 73:05:050101	Собственность, Общество с ограниченной ответственностью "САХО-Агро Ульяновск"	Земли сельскохозяйственного назначения	704620	7482	Для сельскохозяйственной деятельности
:ЗУ6	73:05:000000:91	обл. Ульяновская, р-н Карсунский, СПК "Сура", квартала 1-6	Собственность, Российская Федерация	Земли лесного фонда	5717000	3245	Защитные леса
:ЗУ7	73:00:000000:5	Ульяновская область, Карсунский лесхоз	Собственность, Российская Федерация	Земли лесного фонда	528900000	2061	Участок лесного фонда
:ЗУ8	73:05:051401:8	обл. Ульяновская, р-н Карсунский, СКП "Сухокарсунский"	Неразграниченная государственная собственность	Земли сельскохозяйственного назначения	2590000	58415	Для сельскохозяйственной деятельности
:ЗУ9	73:05:051401:8	обл. Ульяновская, р-н Карсунский, СКП "Сухокарсунский"	Неразграниченная государственная собственность	Земли сельскохозяйственного назначения	2590000	2393	Для сельскохозяйственного использования (ННБ)
:ЗУ10	73:05:000000:7	Ульяновская обл, р-н Карсунский, а/д Н.Погорелово-Сухой Карсун	Собственность- Ульяновская область	Земли промышленности, энергетики, транспорта, связи, радиовещания, телевидения, информатики, земли для обеспечения космической деятельности, земли обороны, безопасности и земли иного специального назначения	221400	434	Для размещения и эксплуатации объектов автомобильного транспорта и объектов дорожного хозяйства

Инв. № подл.	Взаим. инв. №
	Подп. и дата

Изм.	Кол.уч	Лист	№ док.	Подп.	Дата
------	--------	------	--------	-------	------

Пояснительная записка

Лист

:ЗУ11	73:05:05 16 01:11	обл. Ульяновская, р-н Карсунский, с. Нагаево	Постоянное бессрочное пользование	Земли сельскохозяйственного назначения	1440000	90668	Для сельскохозяйственной деятельности
:ЗУ12	73:05:05 16 01:11	обл. Ульяновская, р-н Карсунский, с. Нагаево	Постоянное бессрочное пользование	Земли сельскохозяйственного назначения	1440000	1263	Для сельскохозяйственного использования (ННБ)
:ЗУ13	73:05:051801:13	обл. Ульяновская, р-н Карсунский, с. Кошелевка	Неограниченная государственная собственность	Земли сельскохозяйственного назначения	3350000	135740	Для сельскохозяйственной деятельности
:ЗУ14	73:05:051801:13	обл. Ульяновская, р-н Карсунский, с. Кошелевка	Неограниченная государственная собственность	Земли сельскохозяйственного назначения	3350000	8386	Для сельскохозяйственной деятельности (ННБ)
:ЗУ15	73:05:051801:353	Ульяновская область, р-н Карсунский, МО "Новопогореловское сельское поселение"	Собственность, Буинцева Галина Аркадьевна	Земли сельскохозяйственного назначения	82800	2891	Для сельскохозяйственной деятельности
:ЗУ16	73:05:052201:10	обл. Ульяновская, р-н Карсунский, Сельскохозяйственное кооперативное предприятие им. Чапаева	Постоянное бессрочное пользование	Земли сельскохозяйственного назначения	11390000	4394	Для сельскохозяйственной деятельности (ННБ)
:ЗУ17	73:05:052201:270	Ульяновская область, Карсунский район, в 0,1 км. на юг от с. Уразовка	Собственность, Общество с ограниченной ответственностью "САХО-Агро Ульяновск"	Земли сельскохозяйственного назначения	730039	324	Для сельскохозяйственной деятельности (ННБ)
:ЗУ18	73:05:052201:270	Ульяновская область, Карсунский район, в 0,1 км. на юг от с. Уразовка	Собственность, Общество с ограниченной ответственностью "САХО-Агро Ульяновск"	Земли сельскохозяйственного назначения	730039	22387	Для сельскохозяйственной деятельности
:ЗУ19	73:05:052201:10	обл. Ульяновская, р-н Карсунский, Сельскохозяйственное кооперативное предприятие им. Чапаева	Постоянное бессрочное пользование	Земли сельскохозяйственного назначения	11390000	6787	Для сельскохозяйственной деятельности
:ЗУ20	73:05:052201:27	обл. Ульяновская, р-н Карсунский, а/д "подъезд к с. Уразовка"	Собственность- Ульяновская область	Земли промышленности, энергетики, транспорта, связи, радиовещания, телевидения, информатики, земли для обеспечения космической деятельности, земли обороны, безопасности и земли иного специального назначения	15400	121	для размещения автомобильных дорог (ННБ)

Инв. № подл.	Взаим. инв. №
	Подп. и дата

Изм.	Кол.уч	Лист	№ док.	Подп.	Дата
------	--------	------	--------	-------	------

Пояснительная записка

Лист

:ЗУ21	73:05:052201:269	Ульяновская область, Карсунский район, в 0,3 км. на юг от с. Уразовка	Собственность, Общество с ограниченной ответственностью "САХО-Агро Ульяновск"	Земли сельскохозяйственного назначения	583953	89	Для сельскохозяйственной деятельности (ННБ)
:ЗУ22	73:05:052201:269	Ульяновская область, Карсунский район, в 0,3 км. на юг от с. Уразовка	Собственность, Общество с ограниченной ответственностью "САХО-Агро Ульяновск"	Земли сельскохозяйственного назначения	583953	6558	Для сельскохозяйственной деятельности
:ЗУ23	:9 (входит в единое землепользование 73:05:0:10)	обл. Ульяновская, р-н Карсунский, а/д Барыш-Инза-Карсун-Урено-Карлинское	Собственность- Ульяновская область	Земли промышленности, энергетики, транспорта, связи, радиовещания, телевидения, информатики, земли для обеспечения космической деятельности, земли обороны, безопасности и земли иного специального назначения	168000	220	Занят автомобильной дорогой общего пользования (ННБ)
:ЗУ24	73:05:052201:282	Ульяновская обл, МО "Сосновское сельское поселение", расположен в северо-восточной части кадастрового квартала 73:05:052201	Собственность, Мамзурина Антонина Петровна	Земли сельскохозяйственного назначения	26969	3066	Для сельскохозяйственной деятельности
:ЗУ25	:3 (входит в единое землепользование 73:05:0:5)	обл. Ульяновская, р-н Карсунский, а/д Сосновка-Готовка	Собственность- Ульяновская область	Земли промышленности, энергетики, транспорта, связи, радиовещания, телевидения, информатики, земли для обеспечения космической деятельности, земли обороны, безопасности и земли иного специального назначения	66000	99	Занят автомобильной дорогой общего пользования (ННБ)
:ЗУ26	73:05:052201:274	Ульяновская область, Карсунский район, участок с южной стороны примыкает с.Сосновка	Собственность, Общество с ограниченной ответственностью "САХО-Агро Ульяновск"	Земли сельскохозяйственного назначения	876122	12952	Для сельскохозяйственной деятельности
:ЗУ27	73:05:052201:274	Ульяновская область, Карсунский район, участок с южной стороны примыкает с.Сосновка	Собственность, Общество с ограниченной ответственностью "САХО-Агро Ульяновск"	Земли сельскохозяйственного назначения	876122	416	Для сельскохозяйственной деятельности (ННБ)

Инв. № подл.	Взаи. инв. №
	Подп. и дата

Изм.	Кол.уч	Лист	№ док.	Подп.	Дата

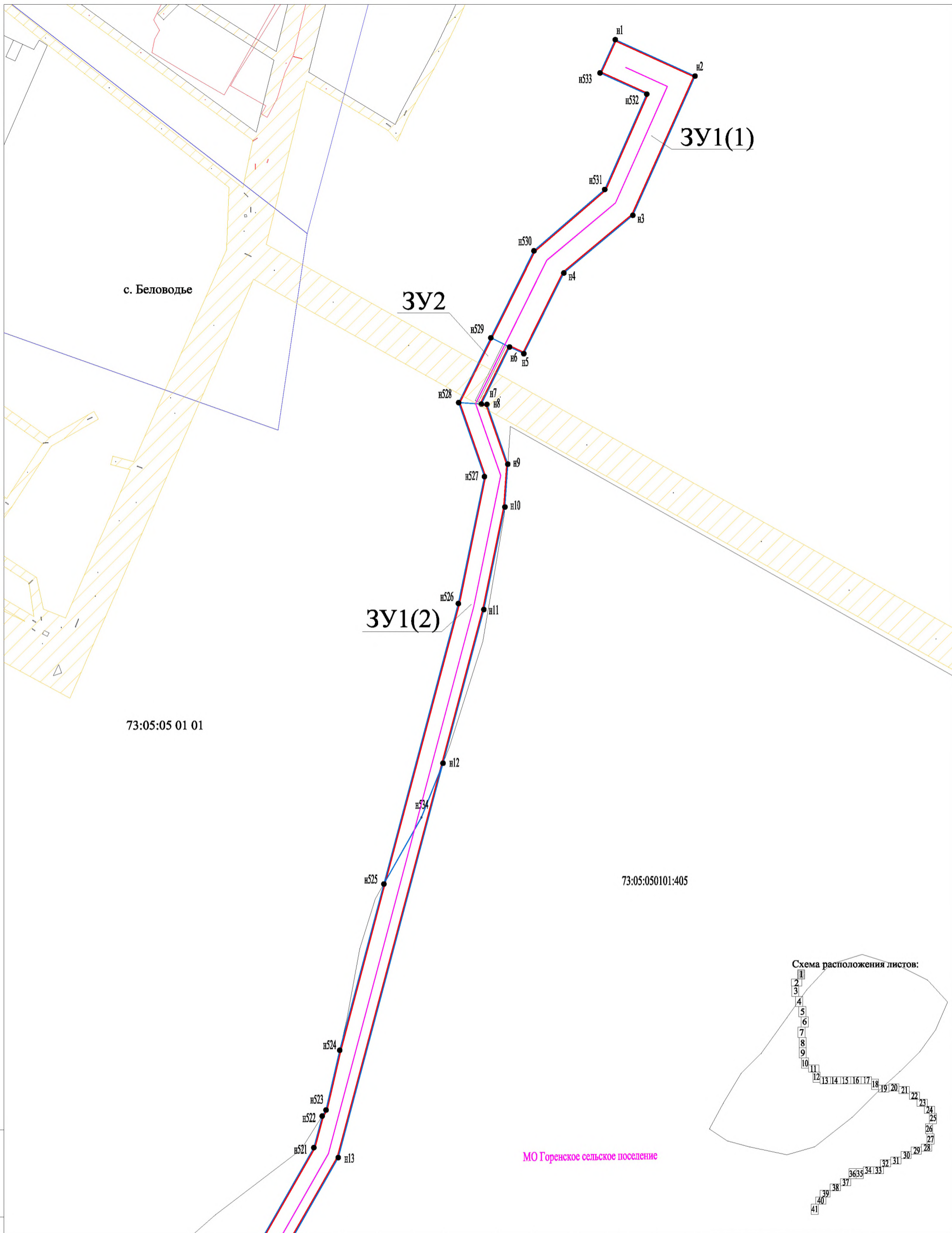
Пояснительная записка

Лист

:ЗУ28	73:00:000000:5	Ульяновская область, Карсунский лесхоз	Собственность, Российская Федерация	Земли лесного фонда	528900000	3430	Для размещения лесной растительности
:ЗУ29	73:00:000000:5	Ульяновская область, Карсунский лесхоз	Собственность, Российская Федерация	Земли лесного фонда	528900000	711	Для размещения лесной растительности (ННБ)
:ЗУ30	73:05:051601:256	Российская Федерация, Ульяновская область, р-н Карсунский, МО "Новопогореловское сельское поселение"	Собственность; Меннибаев И.К.	Земли сельскохозяйственного назначения	200169	2168	Для сельскохозяйственной деятельности, Для сельскохозяйственного производства
:ЗУ31	73:05:051601:255	Российская Федерация, Ульяновская область, р-н Карсунский, МО "Новопогореловское сельское поселение"	Общая долевая собственность	Земли сельскохозяйственного назначения	10231	2609	Для сельскохозяйственной деятельности, Для сельскохозяйственного производства
:ЗУ32	73:05:052201:412	Ульяновская область, Карсунский район, МО "Сошновское сельское поселение"	Собственность, Кормишкина Наталья Александровна	Земли сельскохозяйственного назначения	69500	1219	Для сельскохозяйственной деятельности


Исходя из того, что земельные участки с кадастровыми номерами 73:05:050101:405, 73:05:050101:393, 73:05:051801:353, 73:05:052201:270, 73:05:052201:269, 73:05:052201:282, 73:05:052201:274, 73:05:052201:412, 73:05:051601:255, 73:05:051601:256 сведения о которых содержатся в государственном кадастре недвижимости, пересекаемые трассой газопровода, находятся в собственности, на данных земельных участках необходимо образовать части земельных участков на период строительства проектируемого объекта и заключить договора аренды, либо оферты на предоставление земельного участка (части земельного участка на период строительства линейного объекта) с собственниками вышеуказанных земельных участков.

Инв. № подл.	Подп. и дата	Взаи. инв. №							Лист
			<i>Пояснительная записка</i>						
			Изм.	Кол.уч	Лист	№ док.	Подп.	Дата	



Инв. N подл.	Взам. инв. N
Подп. и дата	

Изм.	Кол.уч.	Лист	Нрок	Подпись	Дата
Разраб.		Илюшкина Н.В.			04.2019
Проверил		Петров А.В.			04.2019



**Проект планировки и проект межевания территории
линейного объекта**

"Газопровод межпоселковый с. Беловодье - с. Сухой Карсун - с. Нагаево - с. Новое Погорелово - п. Красный Садок - с. Уразовка - с. Сосновка - д. Ермаки Карсунского района Ульяновской области"

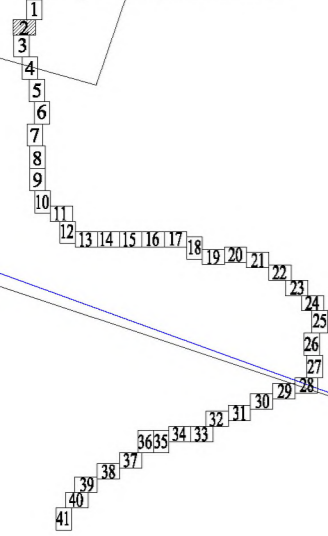
Заказчик: АО "ГК"ЕКС"

**Чертеж межевания территории
линейного объекта
Масштаб 1:2000**

Стадия	Лист	Листов
П		

**АО "ИЖЗР"
Свидетельство СРО
№0510-2014-730511156-П-85**

Схема расположения листов:



МО Горенское сельское поселение

73:05:05 01 01

ЗУЗ(1)

Используемые условные знаки и обозначения:

- граница кадастрового квартала
- граница населенных пунктов
- 73:05:050101 - номер кадастрового квартала
- 73:05:050101:405 - кадастровый номер земельного участка, включенного в ГКН
- н1 - номера характерных точек красных линий, границ зон планируемого размещения линейных объектов
- граница земельного участка для планируемого размещения объекта строительства
- граница земельного участка, сведения о которой включены в ЕГРН
- ось проектируемого газопровода
- :ЗУ1 - обозначение образуемого земельного участка
- устанавливаемые красные линии

Зоны с особыми условиями использования территорий:

- 73.05.2.22 - Охранная зона электросетевого комплекса напряжением 10-0,4 кВ №136 (фидер №6 от ПС 110/10кВ «Горенки»)
- 73.05.2.3 - Охранная зона электросетевого комплекса №137 напряжением 10-0,4 кВ фидер №8 от ПС 110/10 кВ "Горенки"
- 73.05.2.37 - Охранная зона электросетевого комплекса № 8 напряжением 110 кВ ОП "Ульяновские электрические сети"
- 73.05.2.21 - Охранная зона электросетевого комплекса напряжением 10-0,4 кВ №132 (фидер №9 от ПС 110/10кВ «Сосновка»)
- 73.05.2.34 - Охранная зона электросетевого комплекса №4 напряжением 110 кВ ОП "Барышские электрические сети"
- 73.05.2.20 - Охранная зона электросетевого комплекса напряжением 10-0,4 кВ №131 (фидер №7 от ПС 110/10кВ «Сосновка»)
- 73.05.2.32 - Охранная зона линейно-кабельного сооружения ВОЛС "Вешкайма-Карсун-Инза" в границах муниципального образования "Карсунский район" Ульяновской области

Примечание:

- На проектируемой территории линейного объекта:
- красные линии отсутствуют;
 - территории объектов культурного наследия отсутствуют;
 - особо охраняемые природные территории регионального и местного значения отсутствуют.
 - существующие объекты капитального строительства, в том числе линейные объекты, подлежащие сносу, объекты незавершенного строительства отсутствуют.
- Средняя ширина земельного участка, полосы отвода проектируемого линейного объекта составляет 15 м.
Общая протяженность проектируемого линейного объекта составляет 35939 м.

Чертеж межевания территории
линейного объекта
Масштаб 1:2000

Лист

Инд. N подл. Погр. и дата. Взам. инв. N

Изм Лист N докум Погр Дата

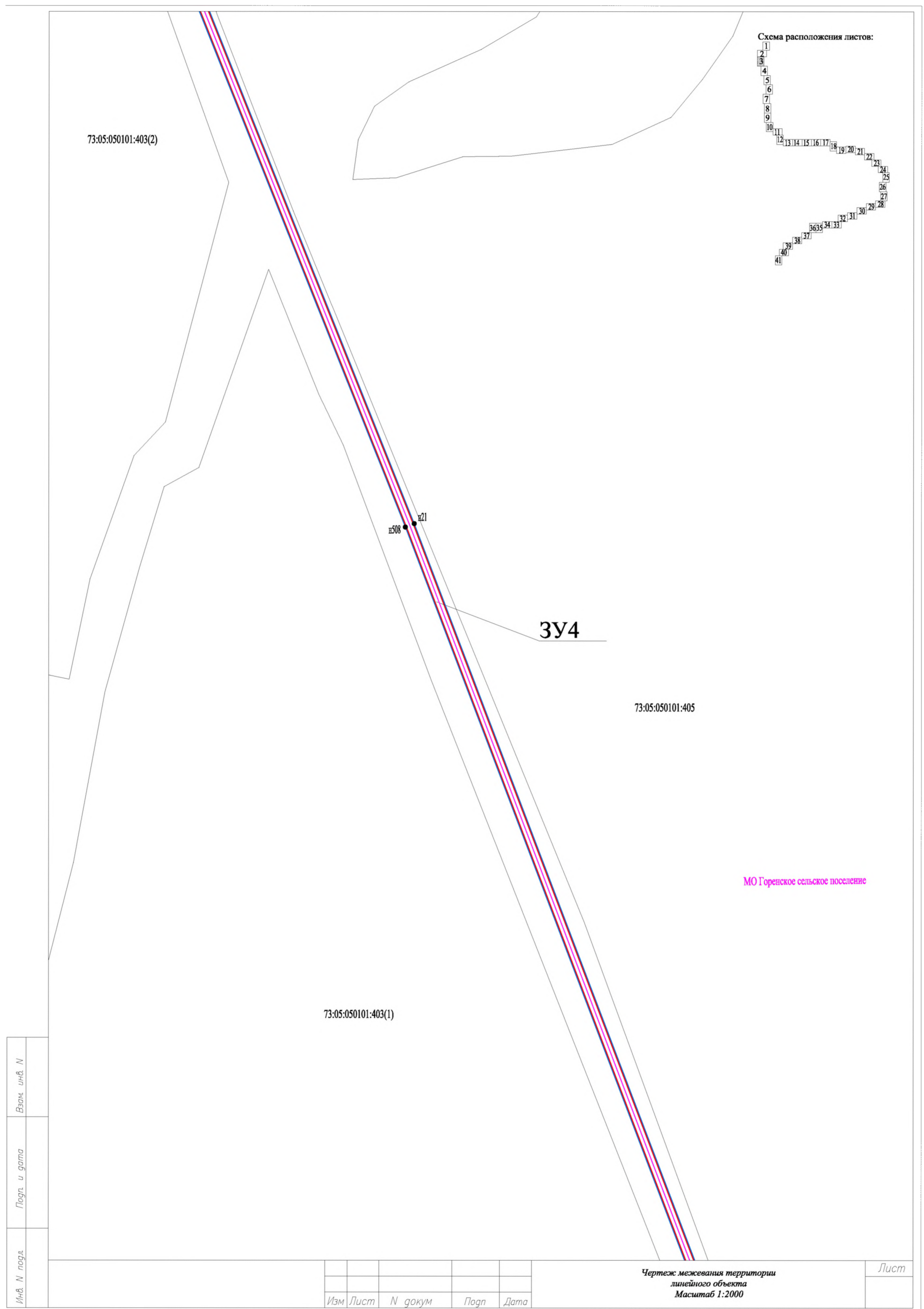
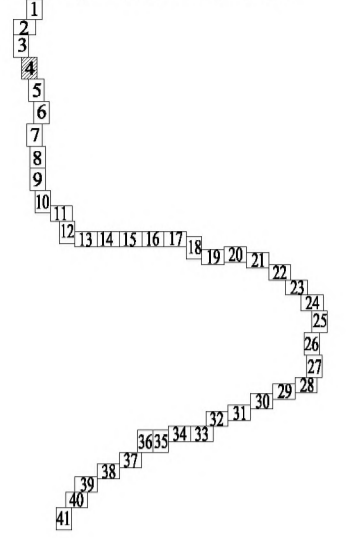


Схема расположения листов:



н507 н22

н23

73:05:050101:405

73:05:050101:403(1)

МО Горенское сельское поселение

н506 н24

н505 н25 н26

73:05:050101:388

н504 н27

73:05:050101:393(1)

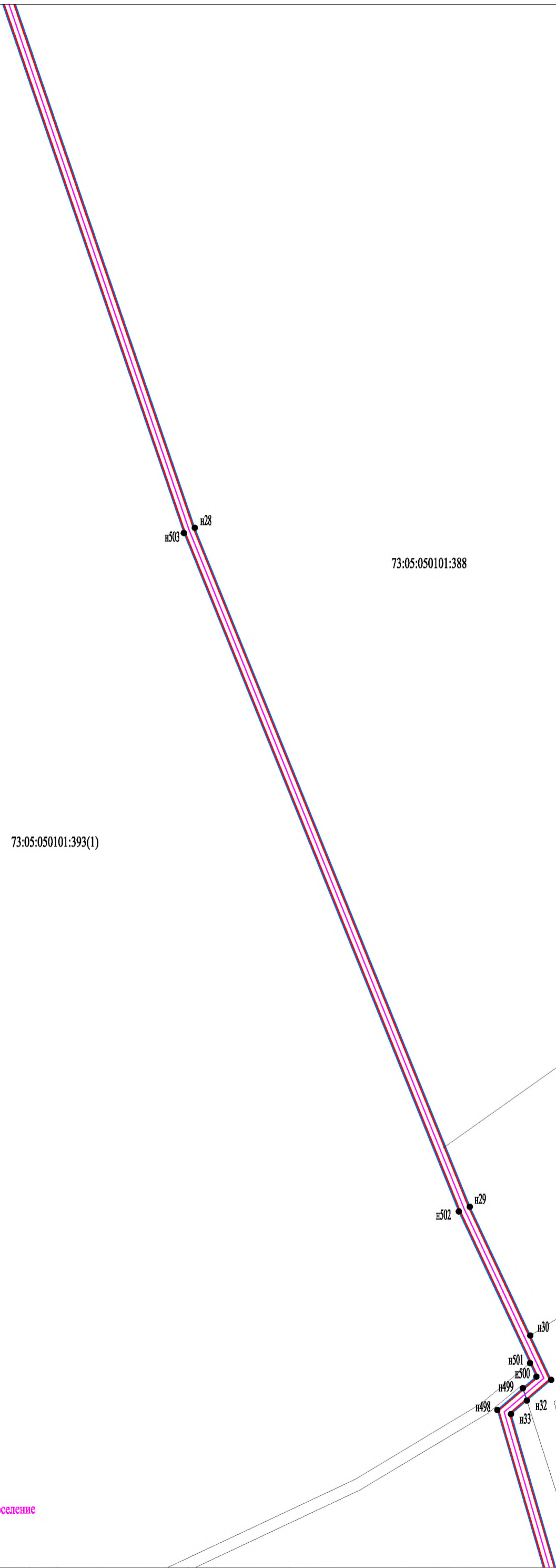
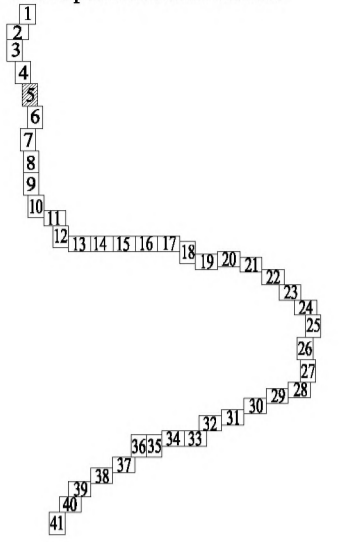
Инв. N подл.	Подп. и дата	Взам. инв. N
--------------	--------------	--------------

Изм	Лист	N докум	Подп	Дата
-----	------	---------	------	------

Чертеж межевания территории
линейного объекта
Масштаб 1:2000

Лист

Схема расположения листов:



МО Горенское сельское поселение

73:05:050101:388

73:05:050101:393(1)

ЗУ4

н502 н29

н30

н501 н500

н31

н499 н498

н32 н33

н503 н28

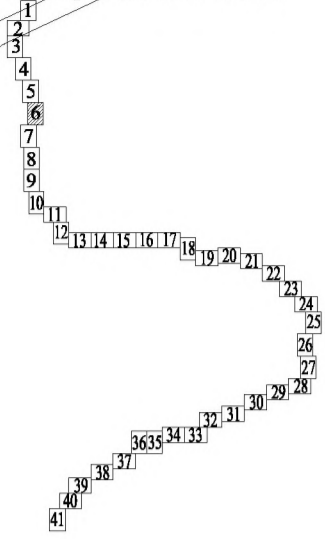
Инв. N подл.	Подп. и дата	Взам. инв. N

Изм	Лист	N докум	Подп	Дата

Чертеж межевания территории
линейного объекта
Масштаб 1:2000

Лист

Схема расположения листов:



3У5

в34
в497
в35

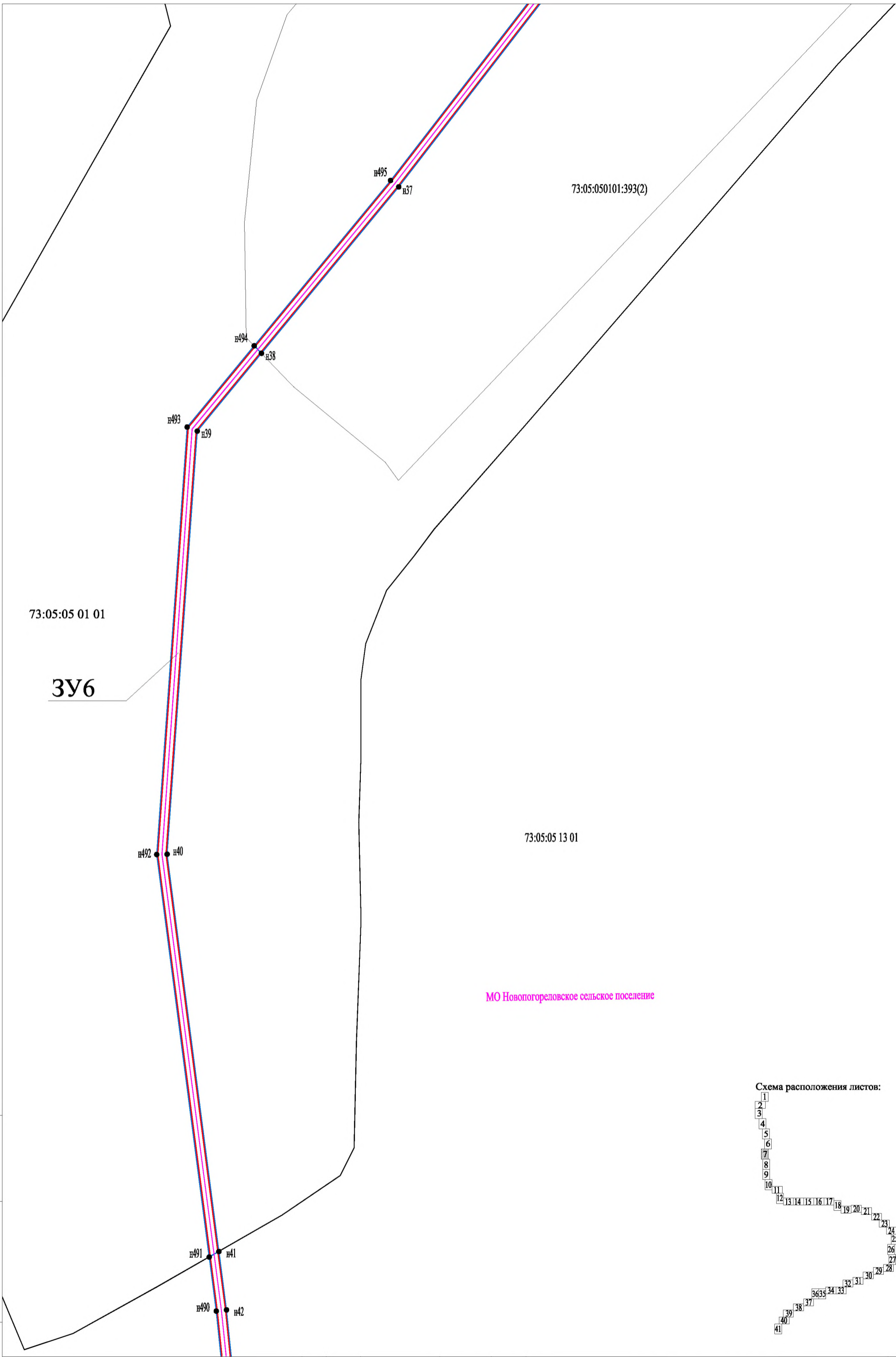
73:05:05 01 01

МО Горенское сельское поселение

73:05:050101:393(2)

в496
в36

Инв. N подл.	Подп. и дата	Взам. инв. N					Чертеж межевания территории линейного объекта Масштаб 1:2000	Лист
			Изм	Лист	N докум	Подп		



73:05:05 01 01

ЗУ6

73:05:05 01:393(2)

73:05:05 13 01

МО Новопогореловское сельское поселение

H493 H39

H494 H38

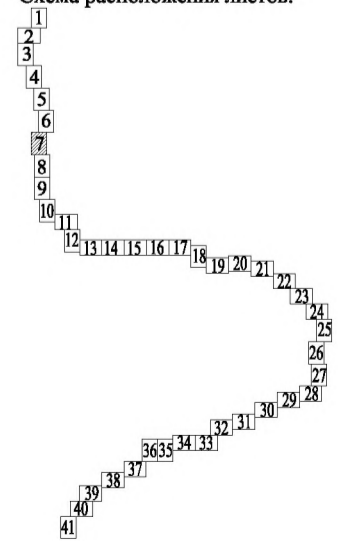
H495 H37

H492 H40

H491 H41

H490 H42

Схема расположения листов:



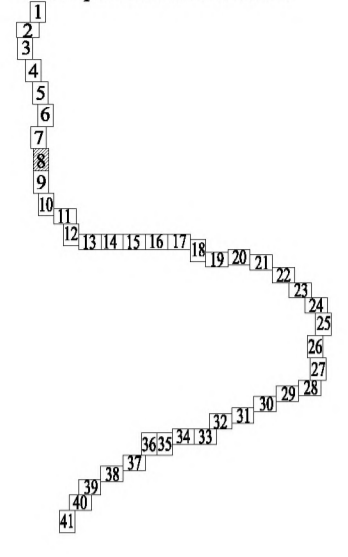
Инв. N подл.	Подп. и дата	Взам. инв. N

Изм	Лист	N докум	Подп	Дата

Чертеж межевания территории
линейного объекта
Масштаб 1:2000

Лист

Схема расположения листов:



3У7

73:05:05 13 01

н43
н489

н44

н45
н488
н487

н47
н486
н485

н48

3У8(1)

н484

н49

н483

н482
н481

73:05:05 14 01

н480
н479

н50

н478

н477
н476
н475
н51

МО Новопогореловское сельское поселение

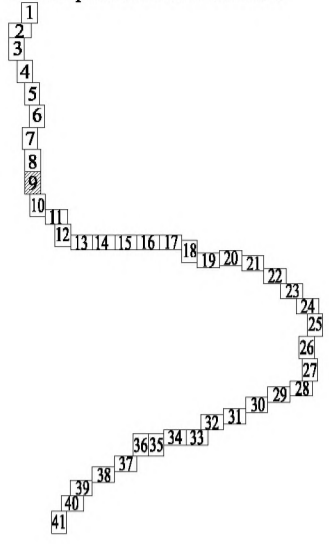
Инв. N подл.
Подп. и дата
Взам. инв. N

Изм	Лист	N докум	Подп	Дата

Чертеж межевания территории
линейного объекта
Масштаб 1:2000

Лист

Схема расположения листов:



н474 н52

73:05:051401:142

н53 н54

н473

н55

73:05:05 14 01

73:05:051401:145

МО Новогореловское сельское поселение

Инв. N подл.	Подп. и дата	Взам. инв. N

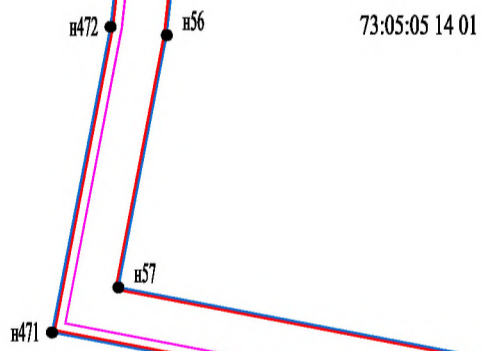
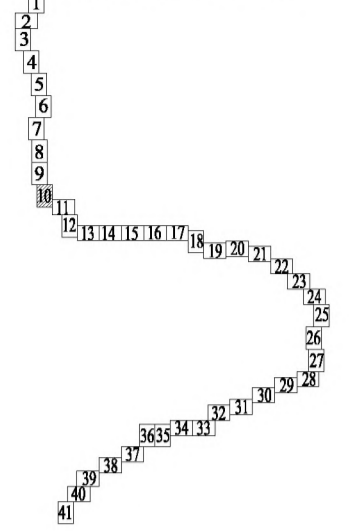
Изм	Лист	N докум	Подп	Дата

Чертеж межевания территории
линейного объекта
Масштаб 1:2000

Лист

73:05:051401:145

Схема расположения листов:



МО Новогореловское сельское поселение

73:05:05 15 01

Инв. N подл.	Подп. и дата	Взам. инв. N

Изм	Лист	N докум	Подп	Дата

Чертеж межевания территории
линейного объекта
Масштаб 1:2000

Лист

ЗУ8(1)

ЗУ9(1)

73:05:05 15 01

73:05:05 14 01

с. Сухой Карсун

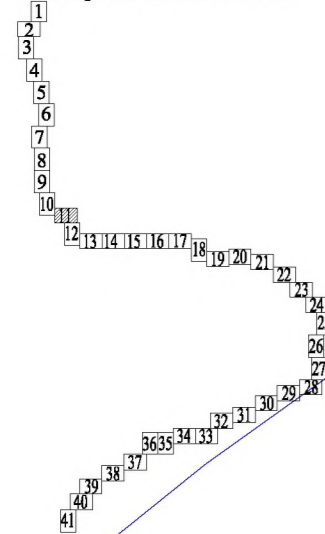
73:05:05 15 02

73:05:05 15 03

ЗУ8(2)

ЗУ9(2)

Схема расположения листов:



МО Новопогореловское сельское поселение

Чертеж межевания территории
линейного объекта
Масштаб 1:2000

Лист

Инв. N подл.
Попр. и дата
Взам. инв. N

Изм	Лист	N докум	Попр	Дата

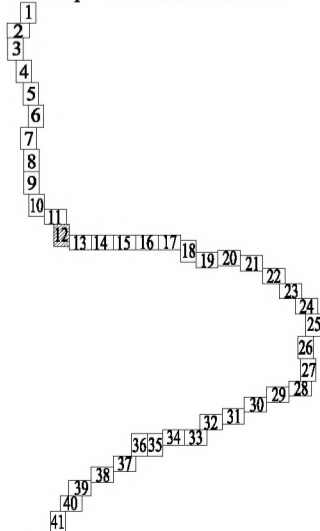
73:05:05 15 03

ЗУ8(3)

ЗУ10

73:05:05 14 01

Схема расположения листов:



МО Новогореловское сельское поселение

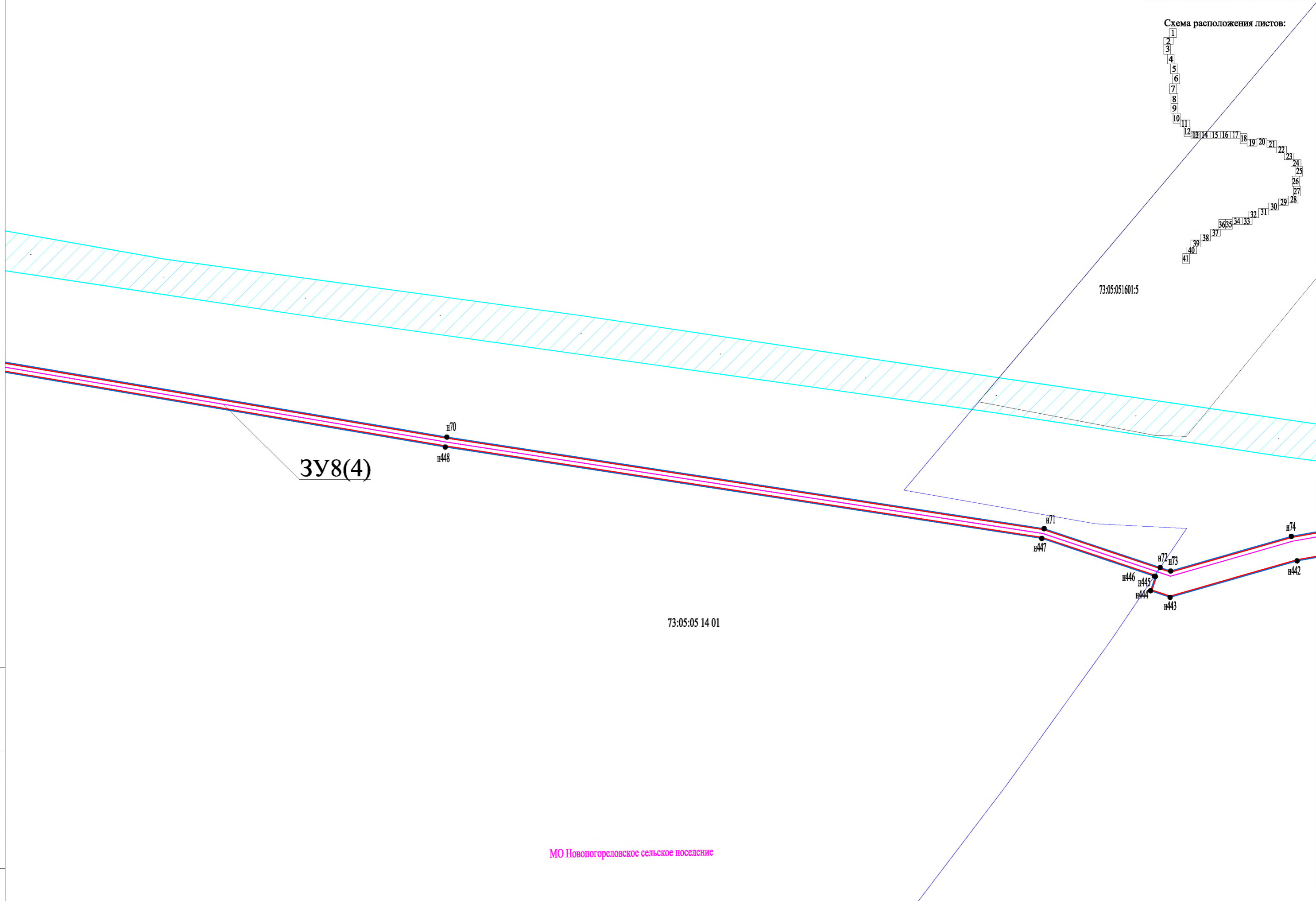
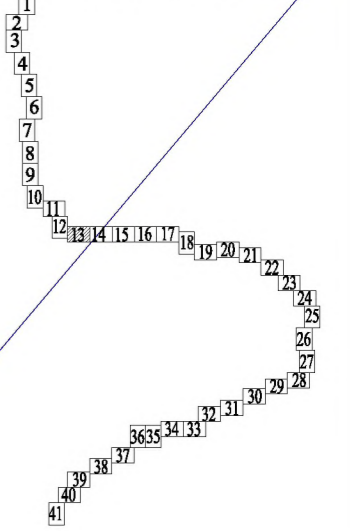
Чертеж межевания территории
линейного объекта
Масштаб 1:2000

Лист

Изм	Лист	№ докум	Подп	Дата
-----	------	---------	------	------

Инд. № подл.	Подп. и дата	Взам. инв. №
--------------	--------------	--------------

Схема расположения листов:



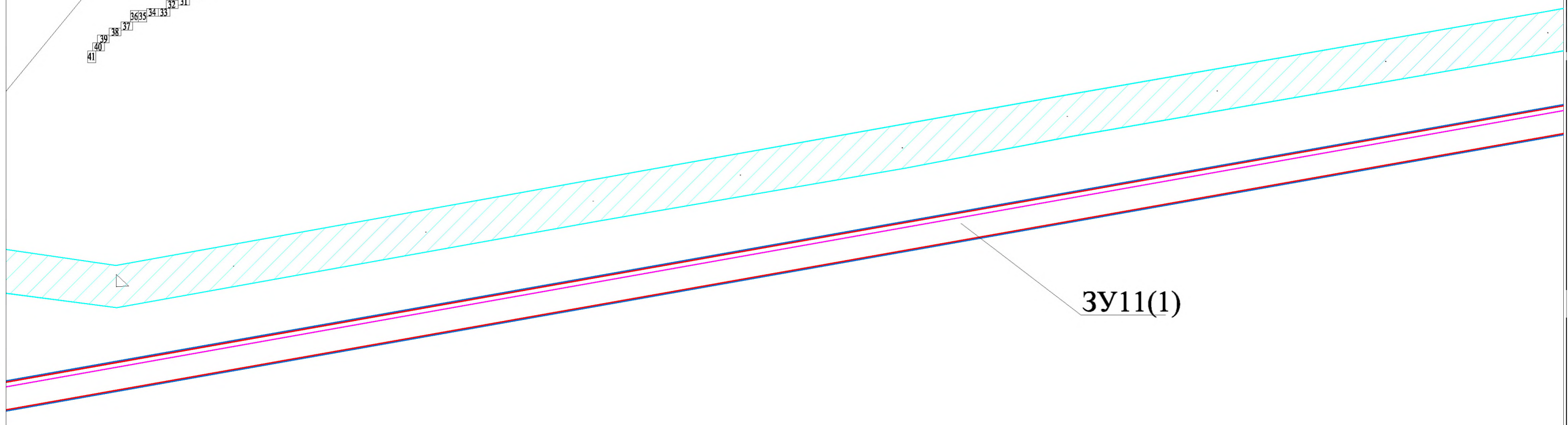
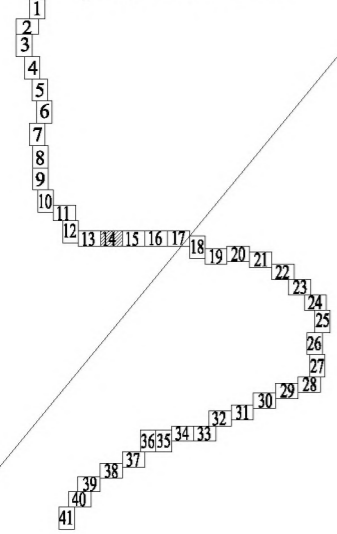
Инв. N подл.	Попр. и дата	Взам. инв. N

Изм	Лист	N докум	Попр	Дата

Чертеж межевания территории
линейного объекта
Масштаб 1:2000

Лист

Схема расположения листов:



73:05:05 16 01

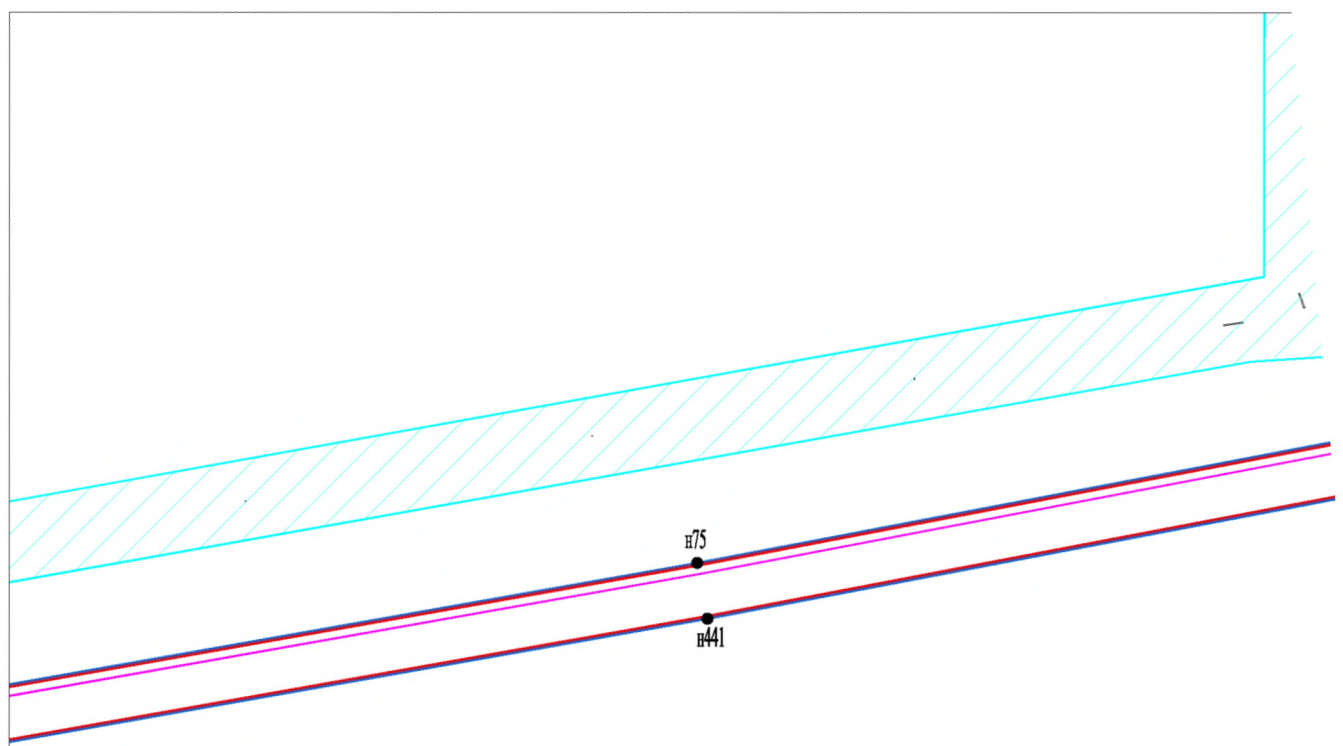
МО Новогореловское сельское поселение

Инв. N подл.	Подп. и дата	Взам. инв. N
--------------	--------------	--------------

Изм	Лист	N докум	Подп	Дата
-----	------	---------	------	------

Чертеж межевания территории
линейного объекта
Масштаб 1:2000

Лист



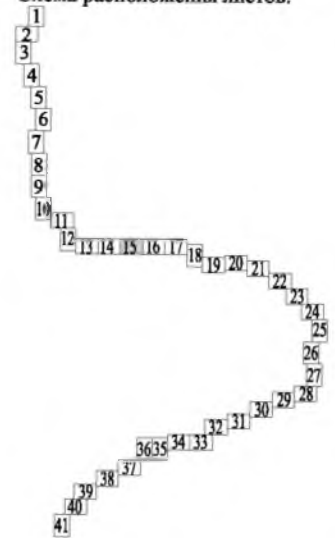
Инв. N подл.	Подп. и дата	Взам. инв. N

73:05:05 16 01

н76

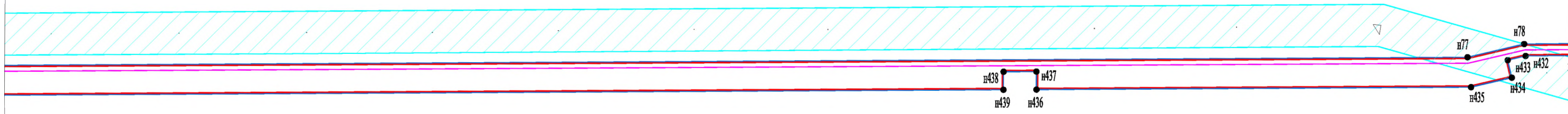
н440

Схема расположения листов:



МО Новопогореловское сельское поселение

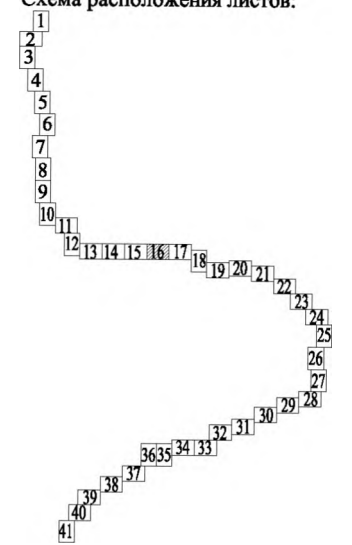
					Чертеж межевания территории линейного объекта Масштаб 1:2000	Лист
Изм	Лист	N докум	Подп	Дата		



73:05:05 16 01

МО Новогореловское сельское поселение

Схема расположения листов:

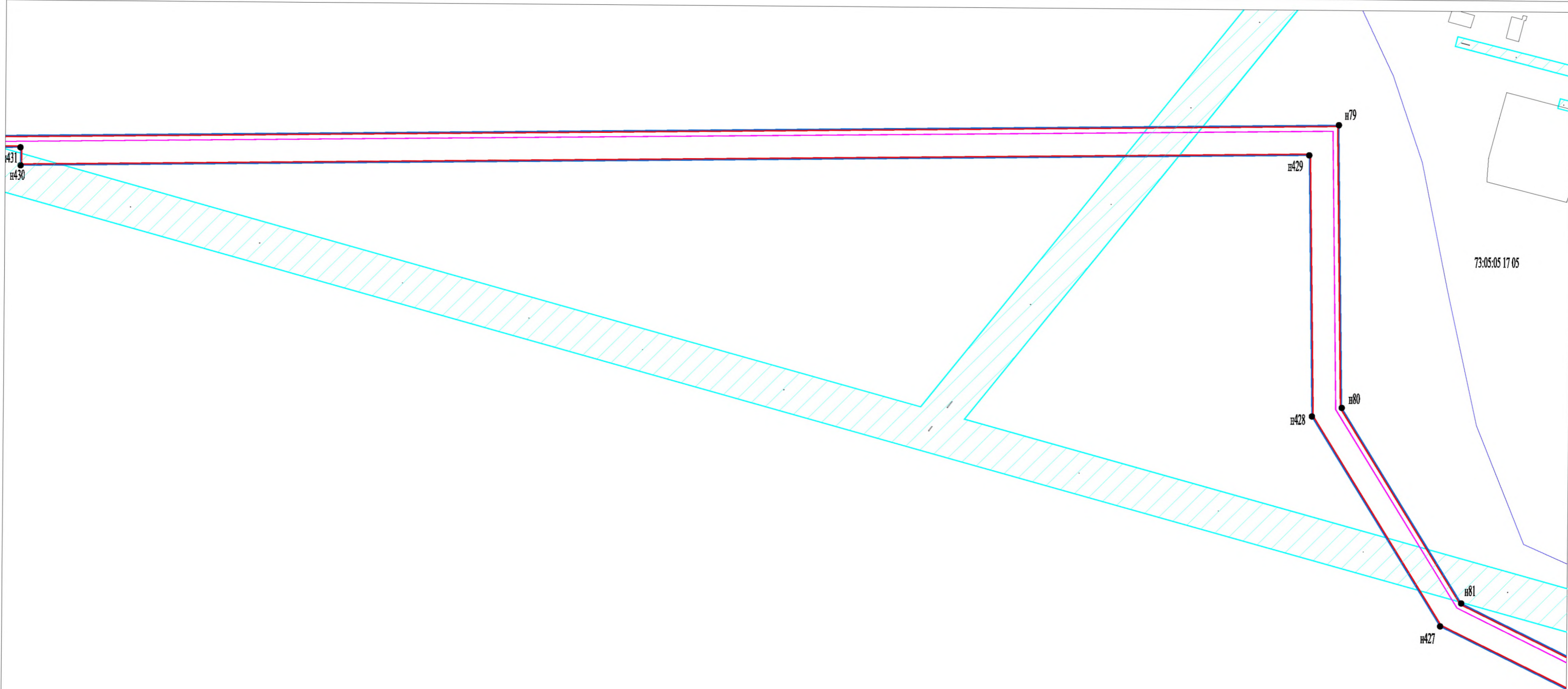


Инв. N подл.	Подп. и дата	Взам. инв. N

Изм	Лист	N докум	Подп	Дата

Чертеж межевания территории
линейного объекта
Масштаб 1:2000

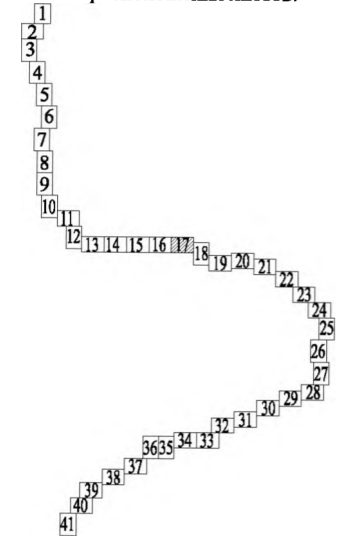
Лист



73:05:05 17 05

73:05:05 16 01

Схема расположения листов:



МО Новопогореловское сельское поселение

Инв. N подл.	Инв. N подл.
Подп. и дата	Подп. и дата
Взам. инв. N	Взам. инв. N

Изм	Лист	N докум	Подп	Дата

Чертеж межевания территории
линейного объекта
Масштаб 1:2000

Лист

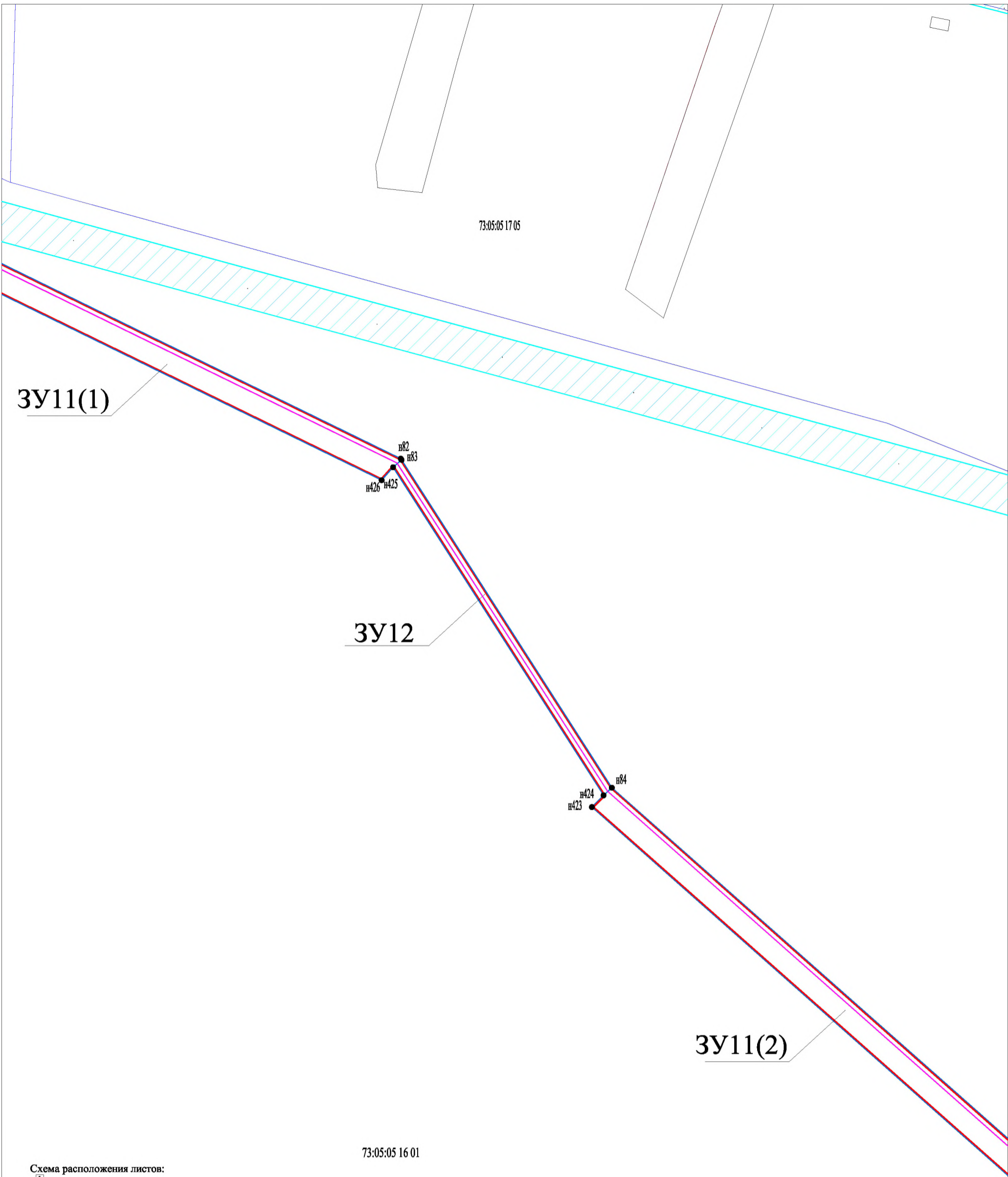
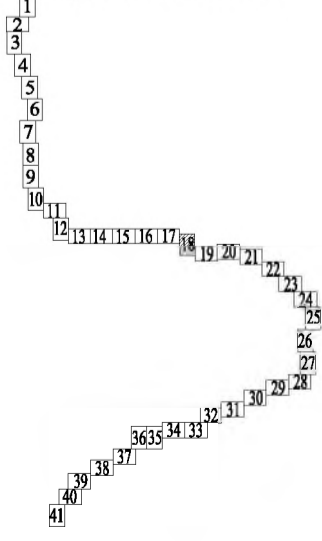


Схема расположения листов:




МО Новопогореловское сельское поселение

Инв. N подл.	Погр. и дата	Взам. инв. N

Изм	Лист	N докум	Погр	Дата

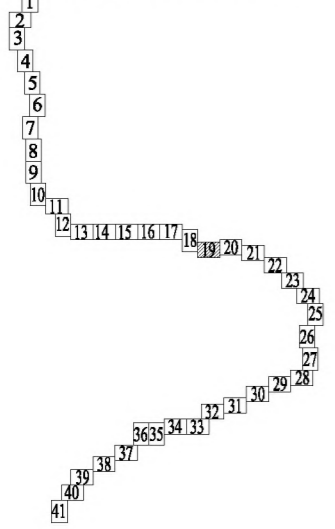
Чертеж межевания территории
линейного объекта
Масштаб 1:2000

Лист



73:05:05 16 01

Схема расположения листов:



МО Новогореловское сельское поселение

Инв. N подл.	Погр. и дата	Взам. инв. N

Изм	Лист	N докум	Погр	Дата

Чертеж межевания территории
линейного объекта
Масштаб 1:2000

Лист

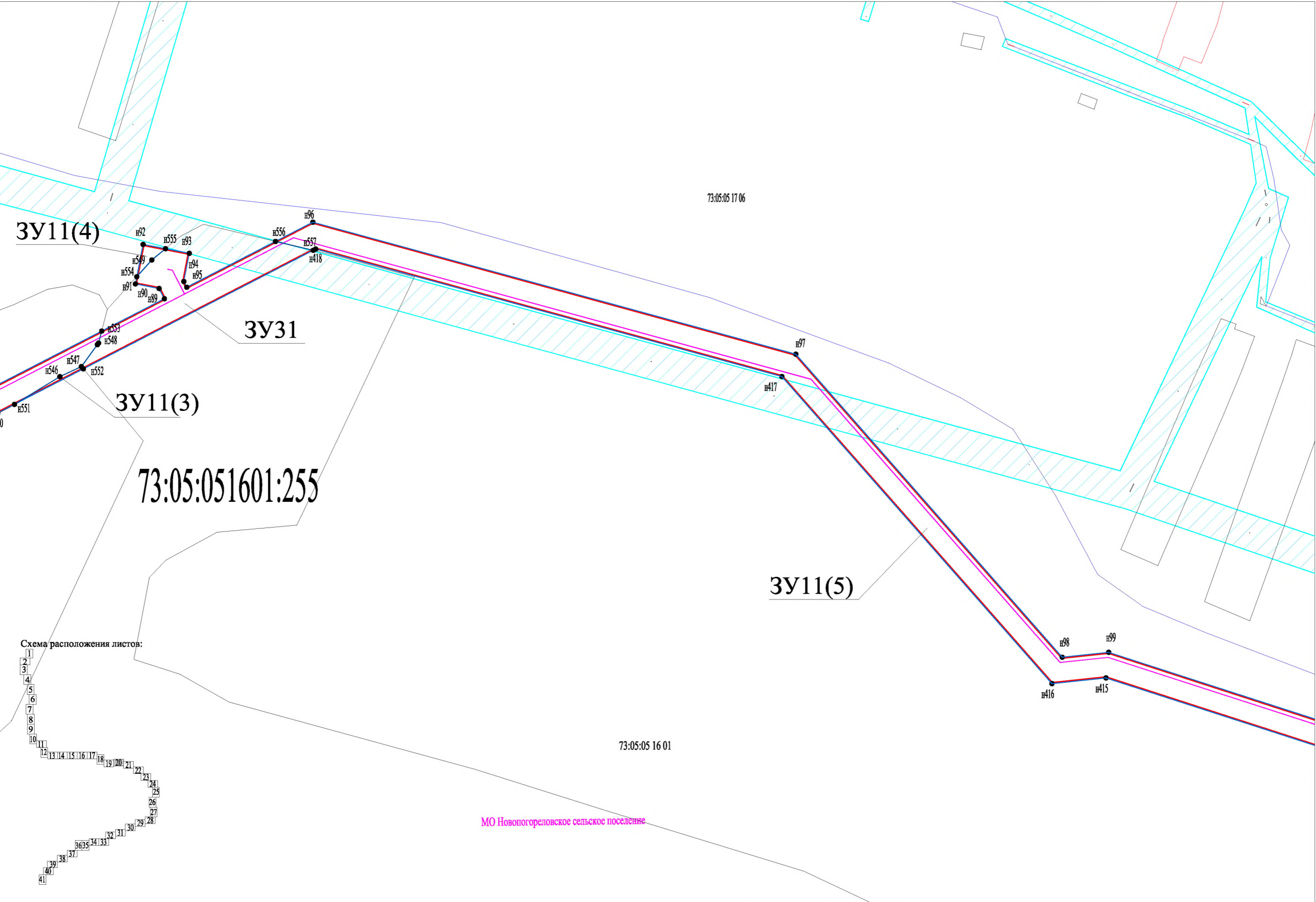
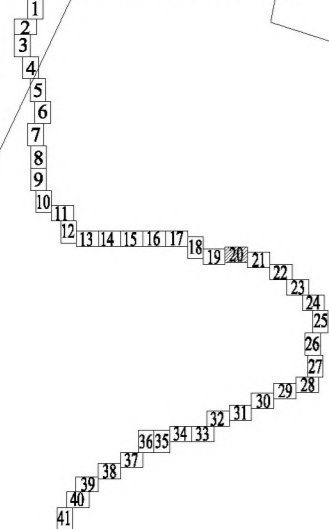


Схема расположения листов:



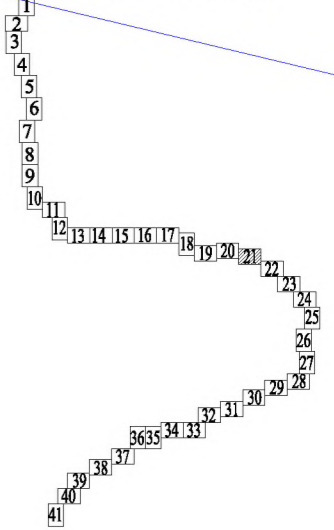
Инв. N подл.	Попр. и дата	Взам. инв. N

Изм	Лист	N докум	Попр	Дата

Чертеж межевания территории
линейного объекта
Масштаб 1:2000

Лист

Схема расположения листов:



Инв. N подл.	Подп. и дата	Взам. инв. N

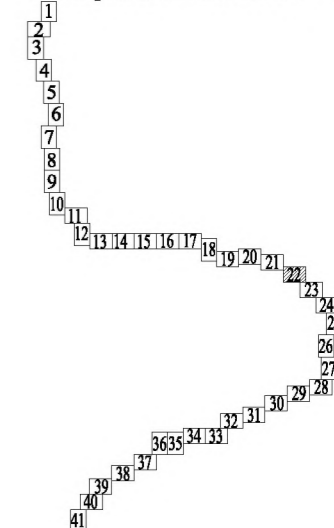
МО Новопогореловское сельское поселение

Изм	Лист	N докум	Подп	Дата

Чертеж межевания территории
линейного объекта
Масштаб 1:2000

Лист

Схема расположения листов:



ЗУ13(1)

н103
н406

н104
н405

МО Новопогореловское сельское поселение

73:05:05 18 01


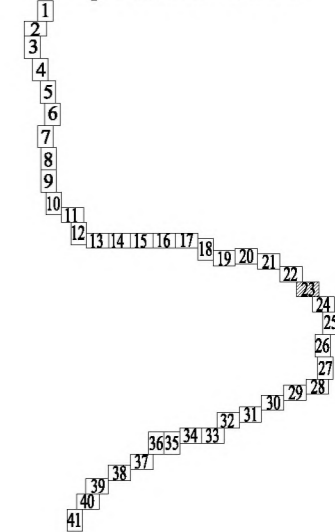
Инв. N подл.	Подп. и дата	Взам. инв. N

Изм	Лист	N докум	Подп	Дата

Чертеж межевания территории
линейного объекта
Масштаб 1:2000

Лист

Схема расположения листов:



ЗУ13(1)

73:05:05 18 01

МО Новопогореловское сельское поселение

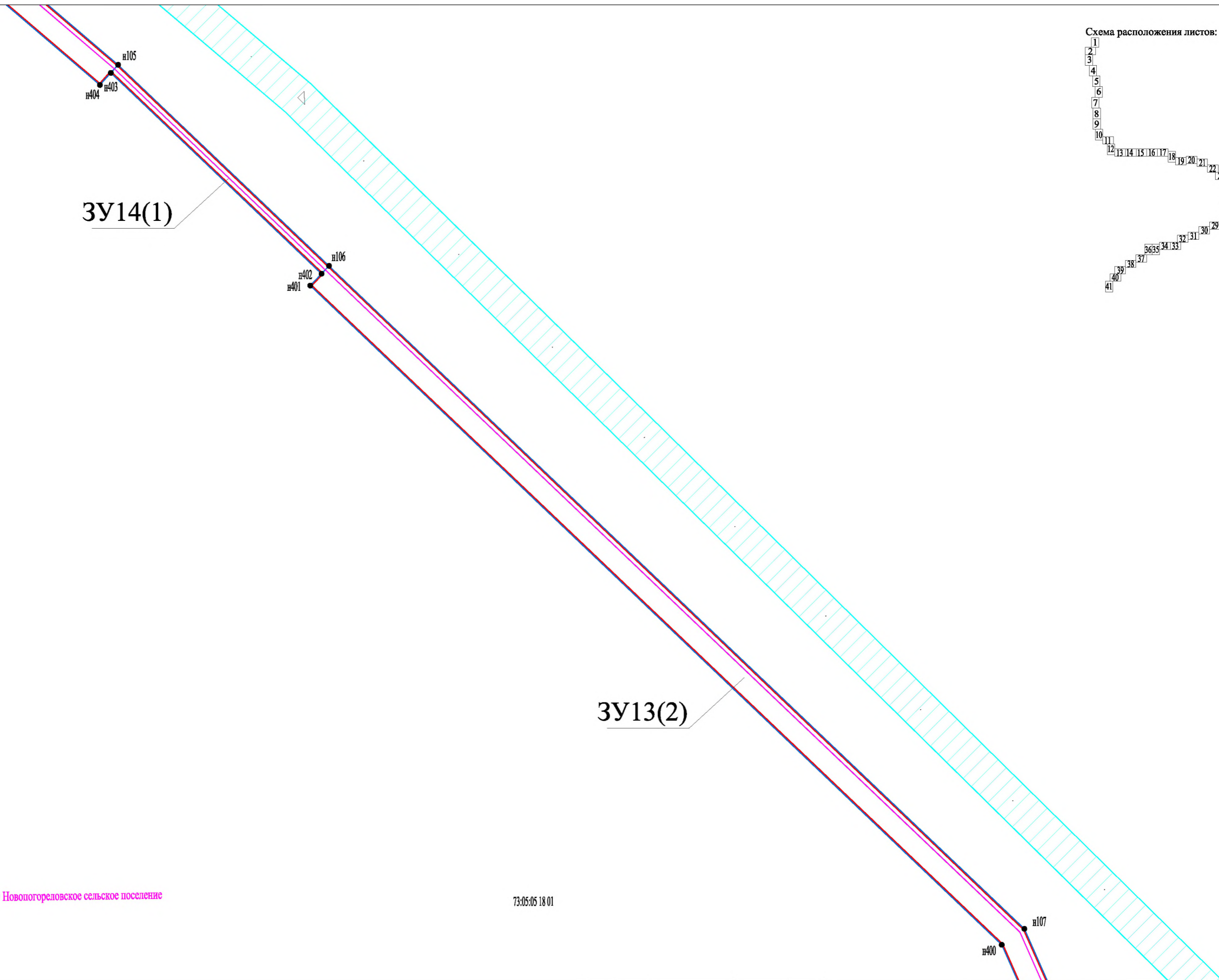
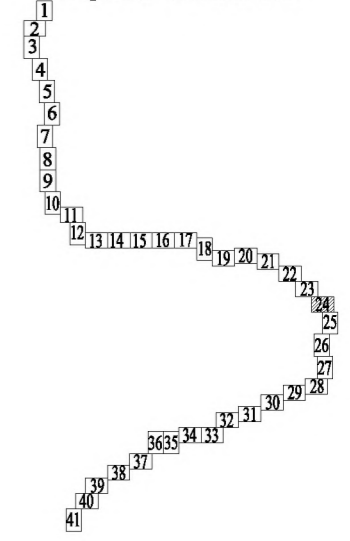
Инв. N подл.	Подп. и дата	Взам. инв. N

Изм	Лист	N докум	Подп	Дата

Чертеж красных линий
Чертеж границ зон планируемого
размещения линейных объектов
Масштаб 1:2000

Лист

Схема расположения листов:



3У14(1)

3У13(2)

МО Новопогореловское сельское поселение

73:05:05 18 01

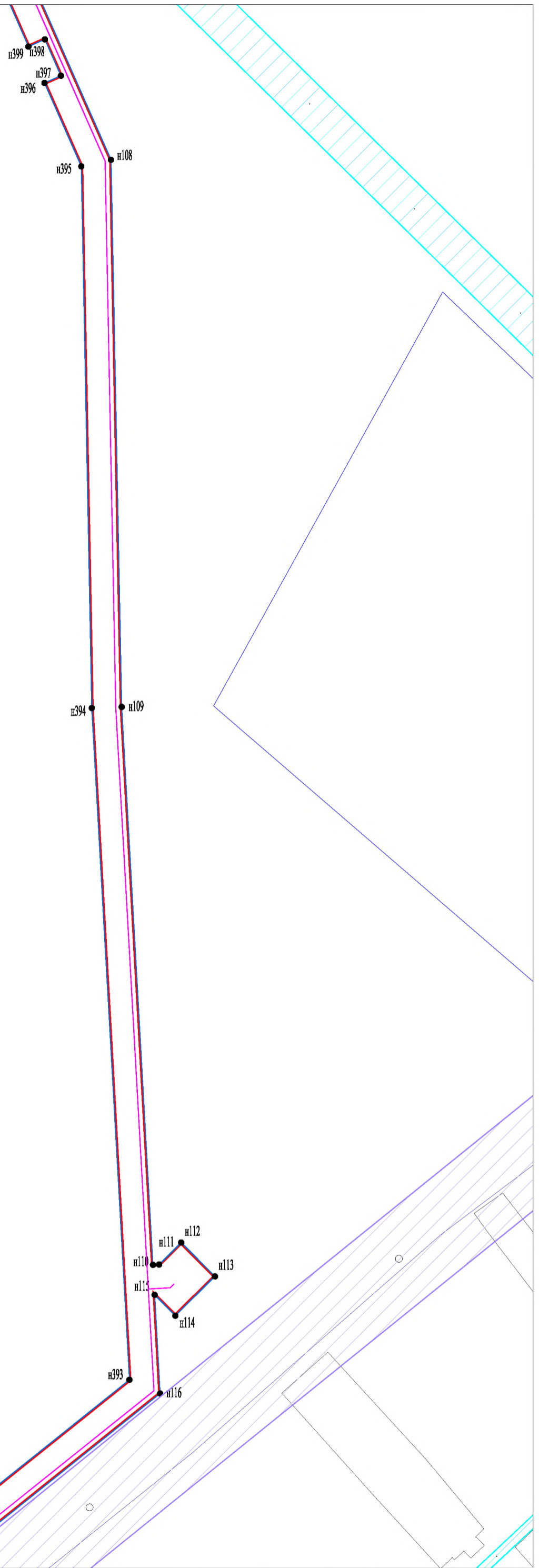
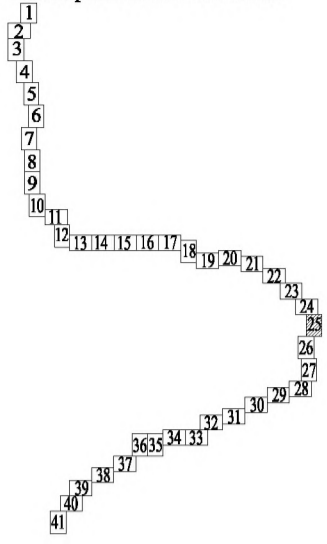
Инв. N подл.
Погр. и дата
Взам. инв. N

Изм	Лист	N докум	Погр	Дата

Чертеж межевания территории
линейного объекта
Масштаб 1:2000

Лист

Схема расположения листов:



73:05:05 18 01

МО Новопогореловское сельское поселение

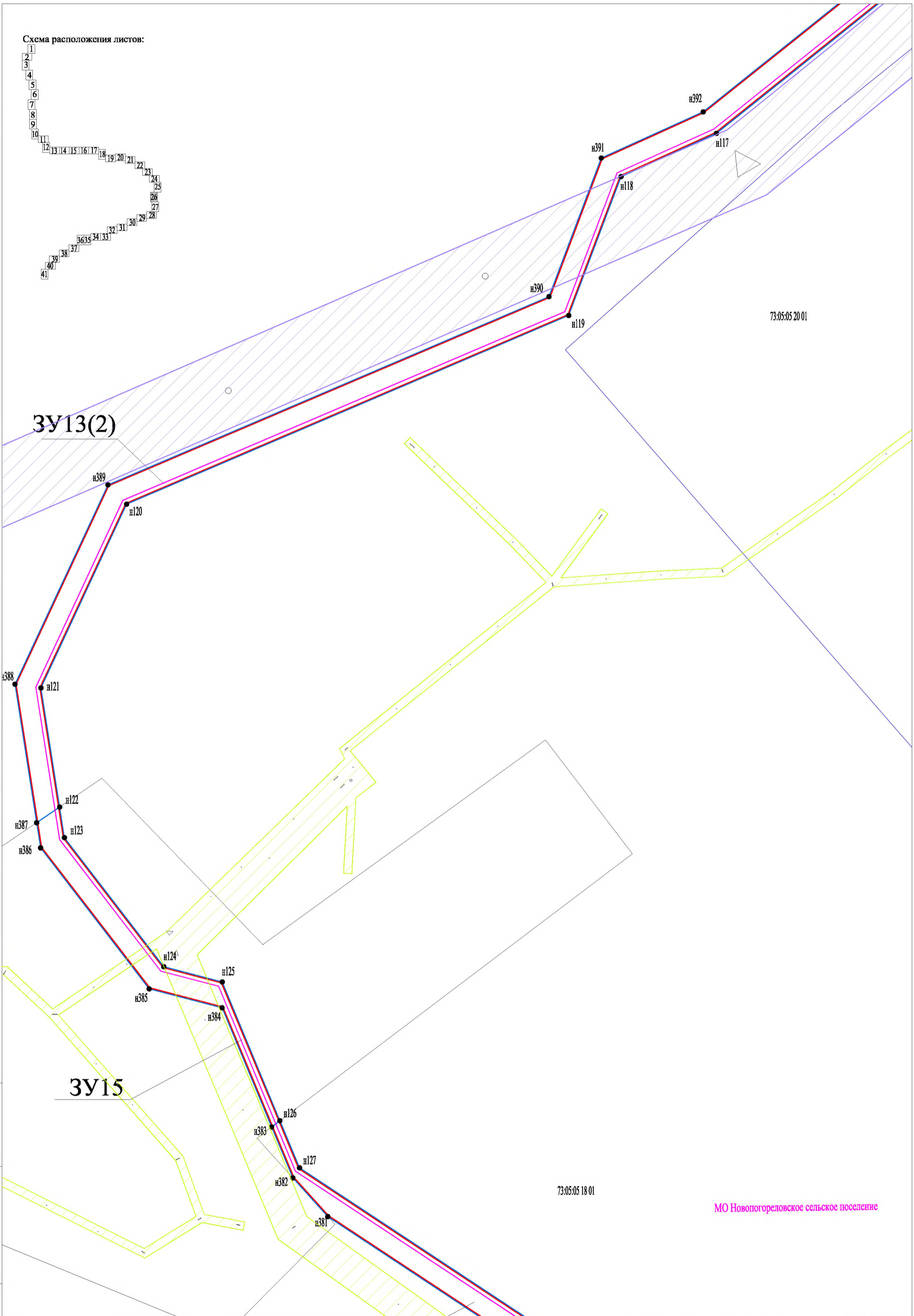
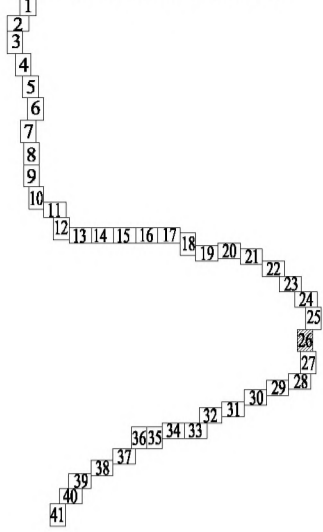
Инв. N подл.	Подп. и дата	Взам. инв. N

Изм	Лист	N докум	Подп	Дата

Чертеж межевания территории
линейного объекта
Масштаб 1:2000

Лист

Схема расположения листов:



3У13(2)

3У15

73:05:05 20 01

73:05:05 18 01

МО Новопогореловское сельское поселение

Изнв. N подл.
Погр. и дата
Взам. инв. N


Изм	Лист	N докум	Погр	Дата
-----	------	---------	------	------

Чертеж межевания территории
линейного объекта
Масштаб 1:2000

Лист

ЗУ13(3)

Схема расположения листов:



п128
п380
п379 п129

ЗУ14(2)

73:05:05 20 05

п377 п378 п130

п374 п375 п376 п131

п373 п132

ЗУ13(4)

п372 п133

73:05:05 18 01

п134 п135
п369 п368
п371 п370 п367 п136

п366


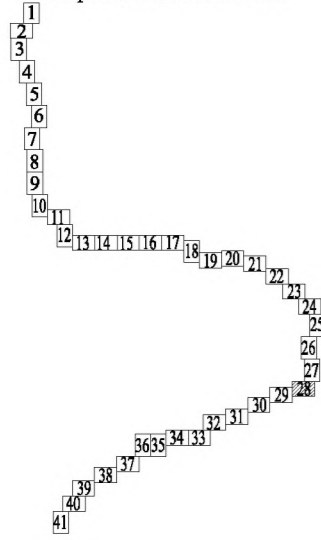
МО Новогореловское сельское поселение

Чертеж межевания территории
линейного объекта
Масштаб 1:2000

Лист

Инв. N подл.	Погр. и дата	Взам. инв. N			
			Изм	Лист	N докум
			Погр	Дата	

Схема расположения листов:



73:05:05 18 01

МО Новопогореловское сельское поселение

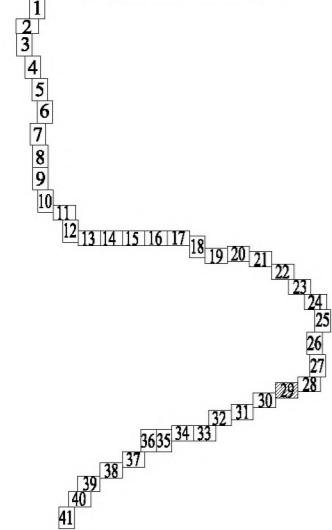
Инв. N подл.
Попр. и дата
Взам. инв. N

Изм	Лист	N докум	Попр	Дата

Чертеж межевания территории
линейного объекта
Масштаб 1:2000

Лист

Схема расположения листов:



ЗУ13(6)

н359
н144

н357
н358

н356
н145

73:05:05 18 01

МО Новопогореловское сельское поселение

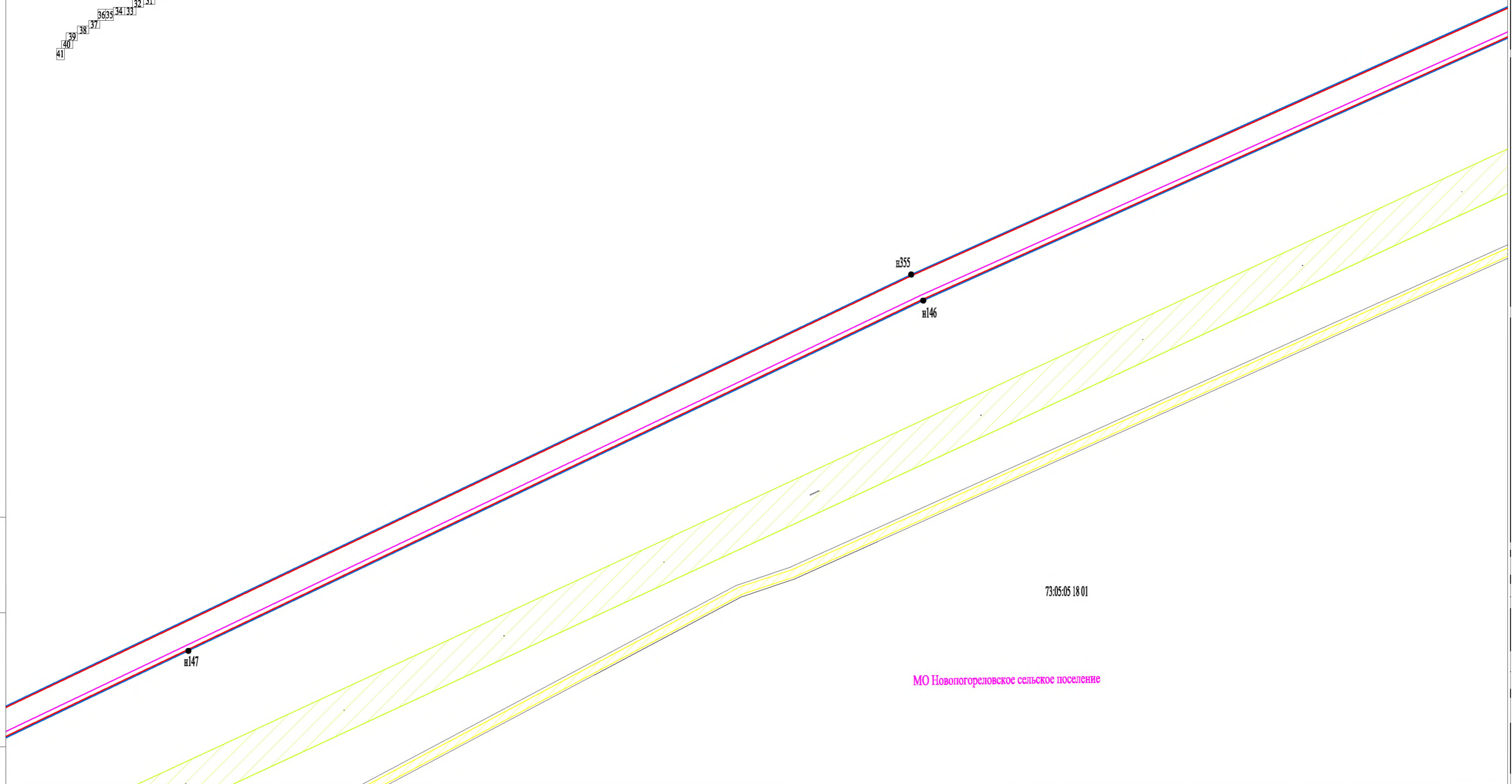
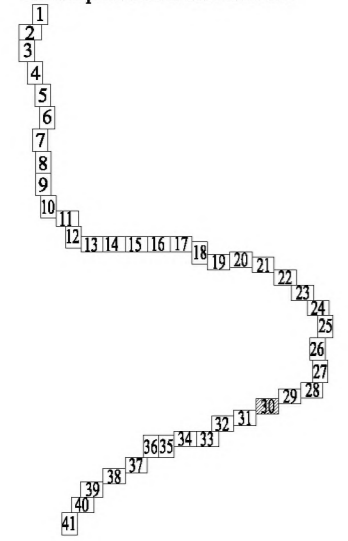
Инв. N подл.
Погр. и дата
Взам. инв. N

Изм	Лист	N докум	Погр	Дата

Чертеж межевания территории
линейного объекта
Масштаб 1:2000

Лист

Схема расположения листов:



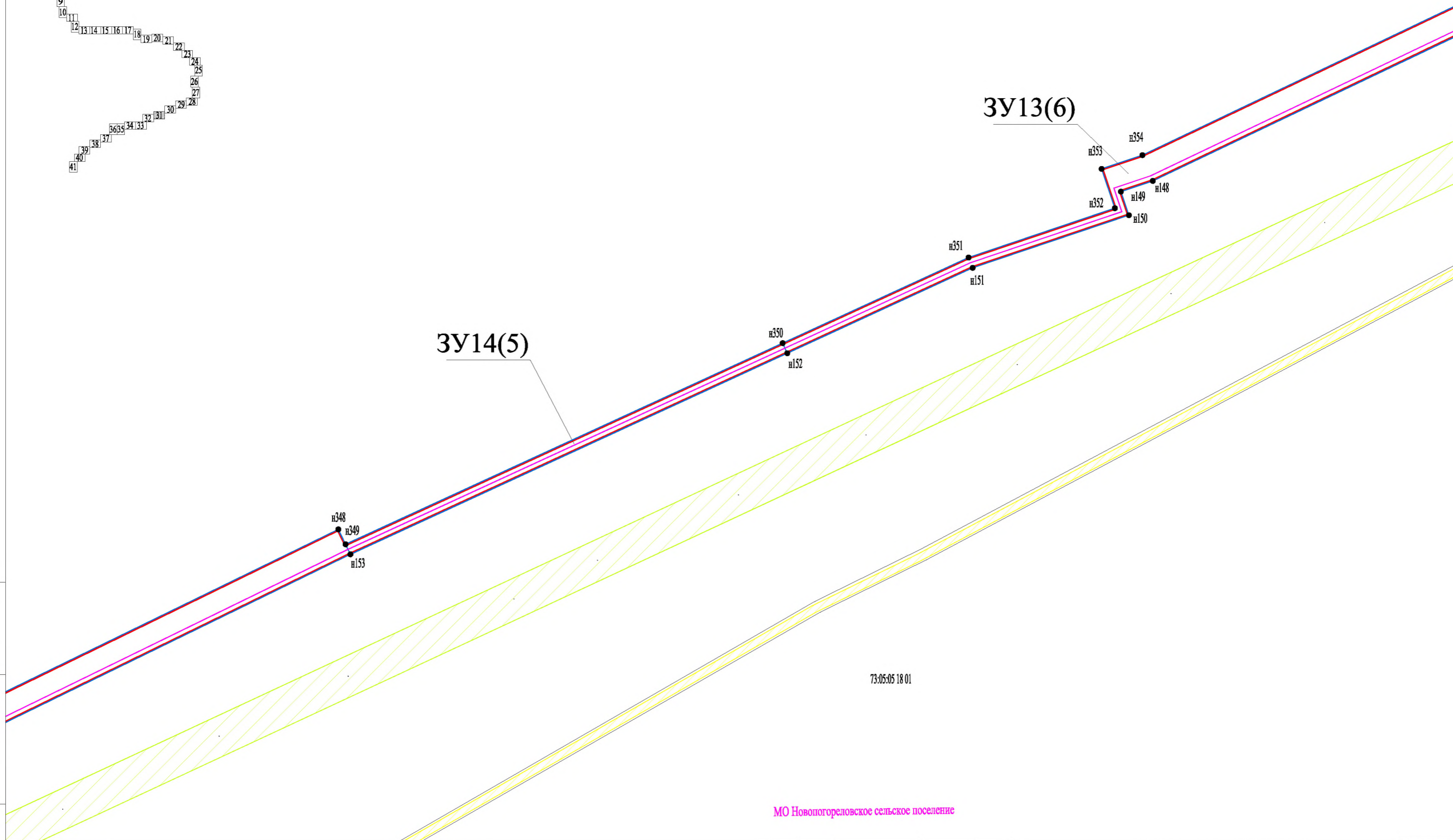
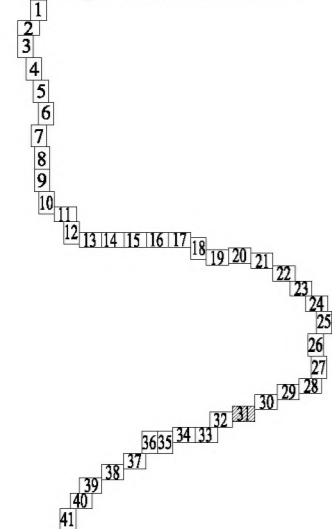
Инв. N подл.	Подп. и дата	Взам. инв. N
--------------	--------------	--------------

Изм	Лист	N докум	Подп	Дата
-----	------	---------	------	------

Чертеж межевания территории
линейного объекта
Масштаб 1:2000

Лист

Схема расположения листов:



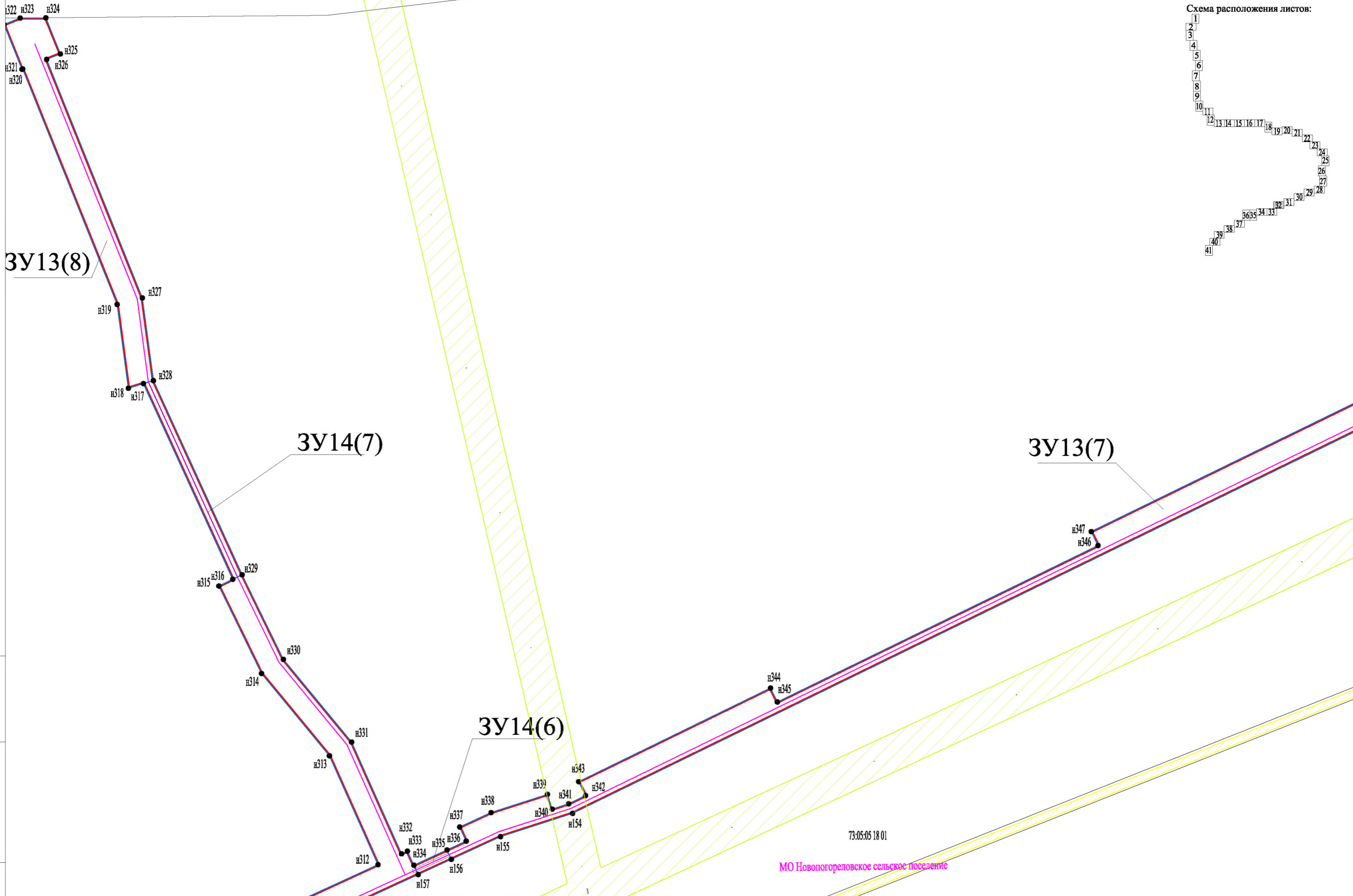
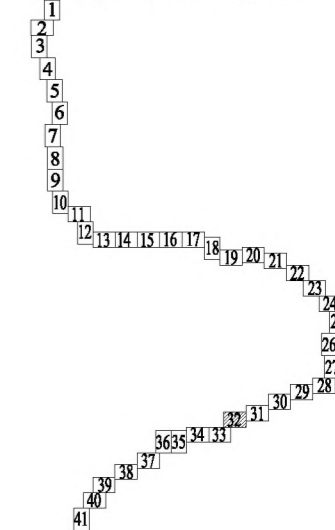
Инв. N подл.
 Погр. и дата
 Взам. инв. N

Изм	Лист	N докум	Погр	Дата

Чертеж межевания территории
 линейного объекта
 Масштаб 1:2000

Лист

Схема расположения листов:



Инв. N подл.	Попр. и дата	Взам. инв. N

Изм	Лист	N докум	Попр	Дата

Чертеж межевания территории
линейного объекта
Масштаб 1:2000

Лист

ЗУ13(9)

н311

н158

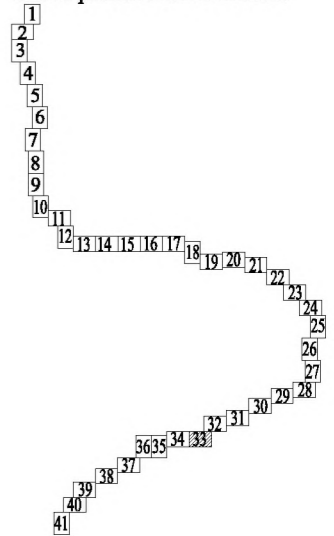
н310

н159

73:05:05 18 01

МО Новогореловское сельское поселение

Схема расположения листов:



Инв. N подл.	Подп. и дата	Взам. инв. N

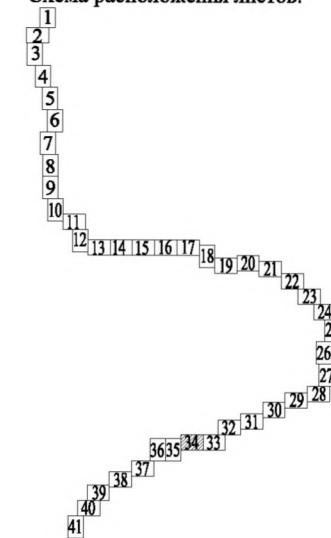
Изм	Лист	N докум	Подп	Дата

Чертеж межевания территории
линейного объекта
Масштаб 1:2000

Лист

МО Сосновское сельское поселение

Схема расположения листов:



3У17(1)

3У16(1)

3У14(8)

73:05:052201:270

73:05:05 22 01

73:05:05 18 01

МО Новогореловское сельское поселение

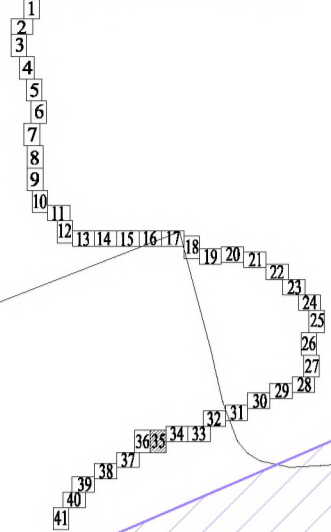
Инв. N подл.
Подп. и дата
Взам. инв. N

Изм	Лист	N докум	Подп	Дата

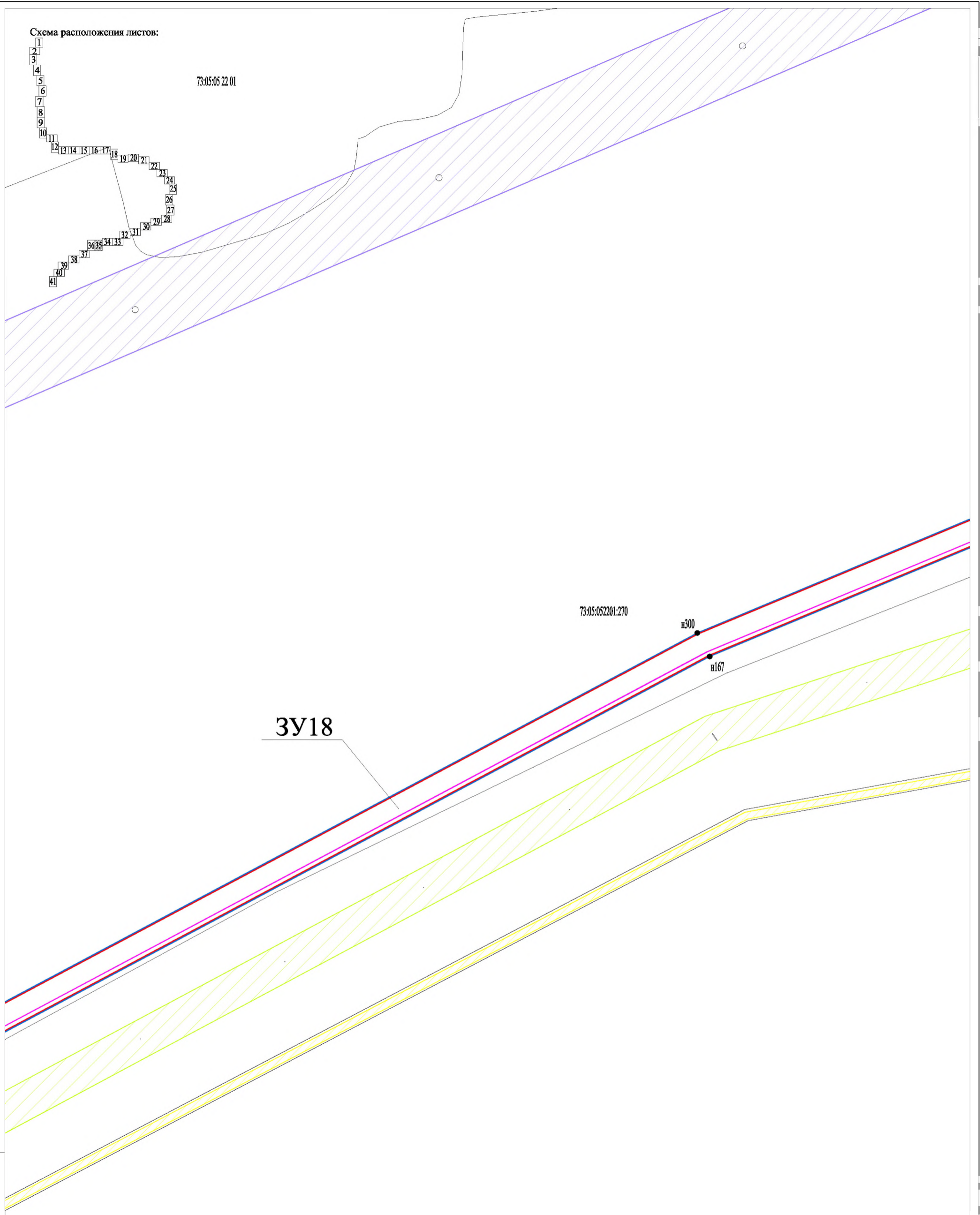
Чертеж межевания территории
линейного объекта
Масштаб 1:2000

Лист

Схема расположения листов:



73:05:05 22 01



73:05:052201:270

n300

n167

3У18

МО Сосновское сельское поселение

Инв. N подл.	Погр. и дата	Взам. инв. N

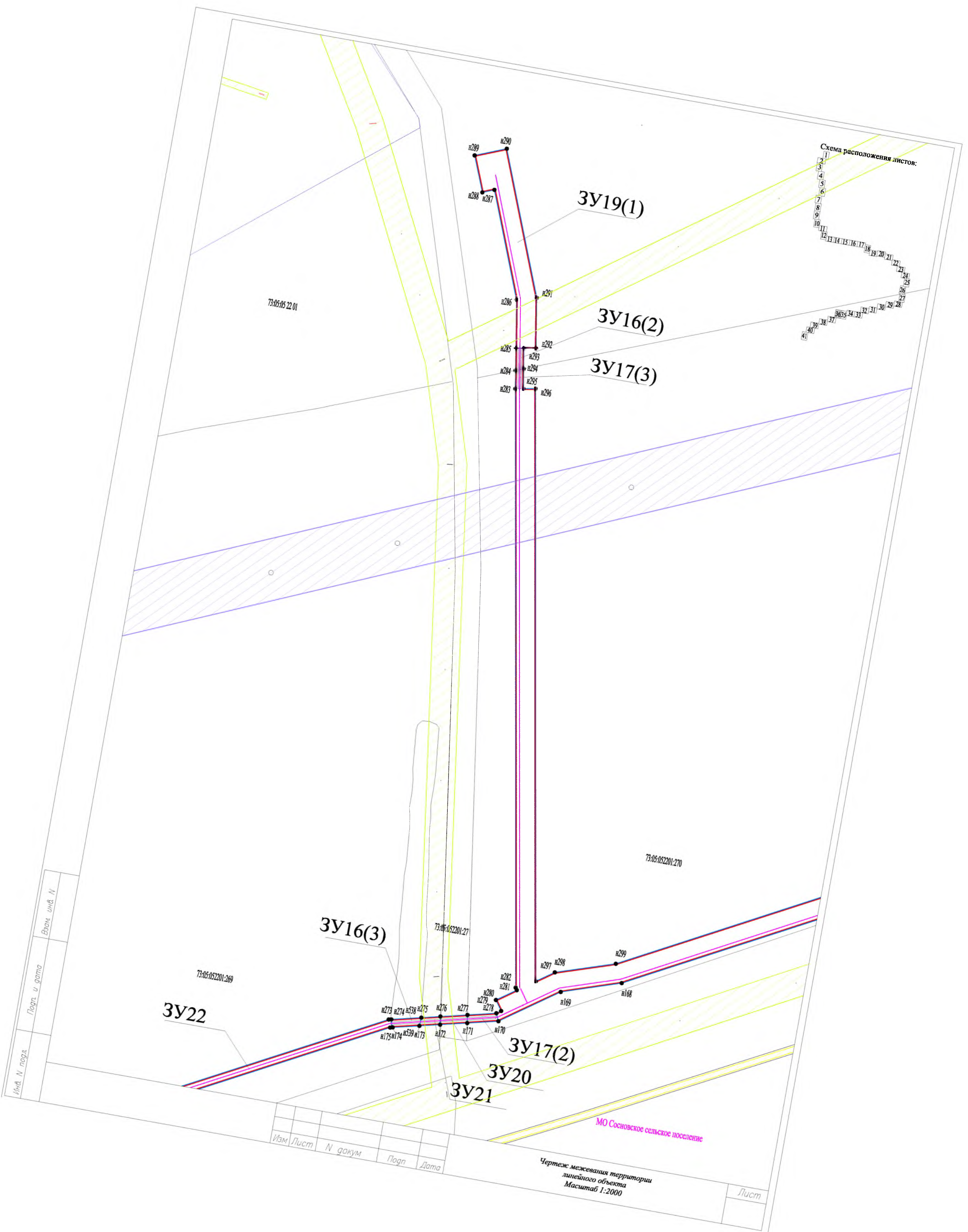
Изм	Лист	N докум	Погр	Дата

Чертеж межевания территории
линейного объекта
Масштаб 1:2000

Лист

Схема расположения листов:

- 1
- 2
- 3
- 4
- 5
- 6
- 7
- 8
- 9
- 10
- 11
- 12
- 13
- 14
- 15
- 16
- 17
- 18
- 19
- 20
- 21
- 22
- 23
- 24
- 25
- 26
- 27
- 28
- 29
- 30
- 31
- 32
- 33
- 34
- 35
- 36
- 37
- 38
- 39
- 40
- 41



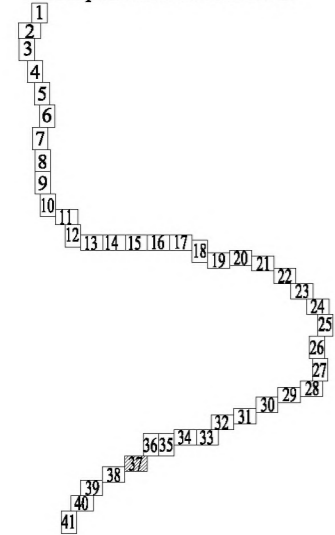
Изм	Лист	N докум	Подп	Дата

Чертеж межевания территории
линейного объекта
Масштаб 1:2000

Лист

МО Сосновское сельское поселение

Схема расположения листов:



73:05:052201:269

н272
н176

3У22

73:05:05 22 01

МО Сосновское сельское поселение

Инв. N подл.
Попр. и дата
Взам. инв. N

Изм	Лист	N докум	Попр	Дата

Чертеж межевания территории
линейного объекта
Масштаб 1:2000

Лист

5 24 08

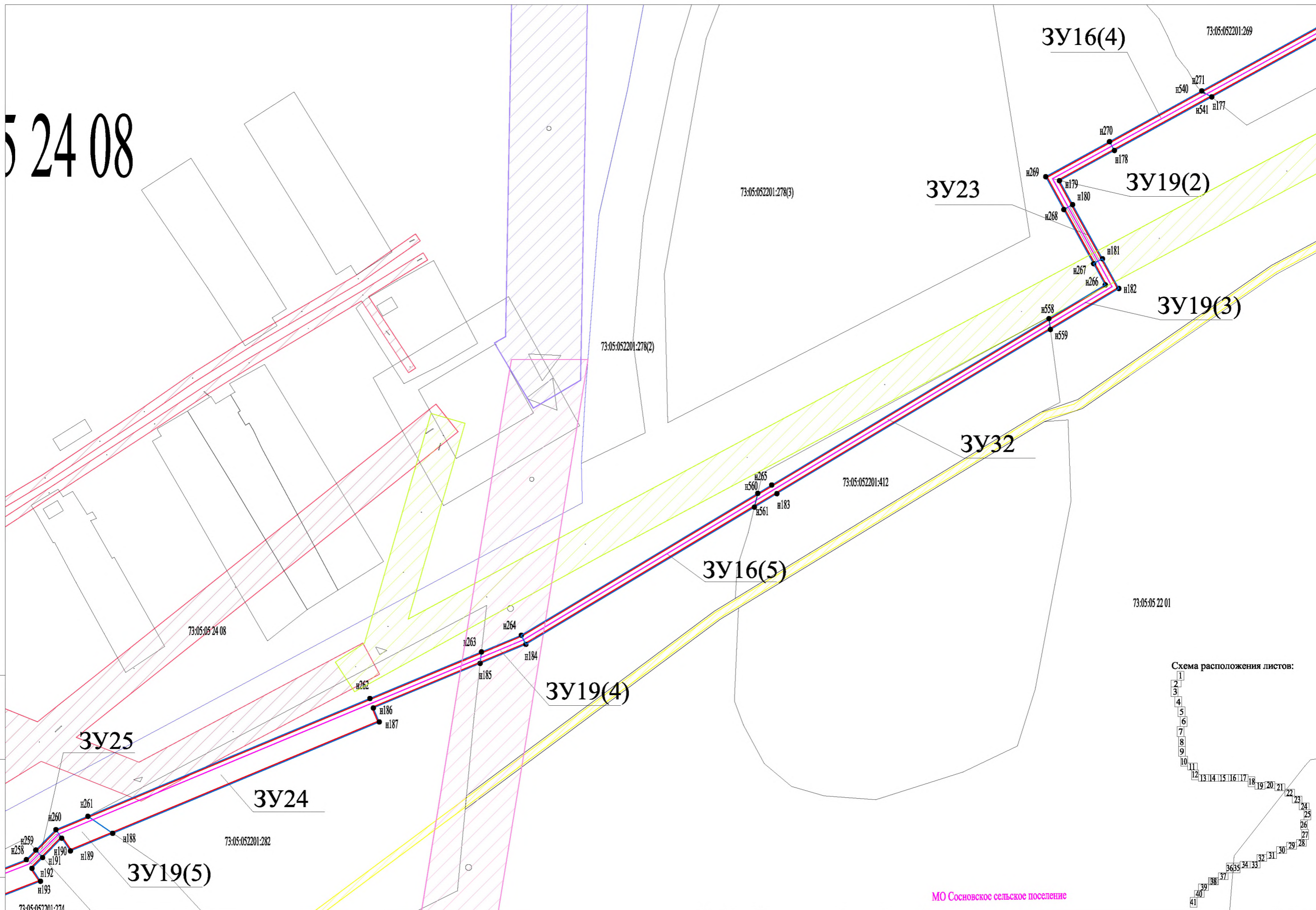
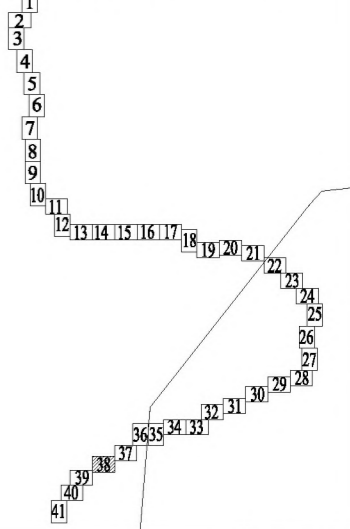


Схема расположения листов:



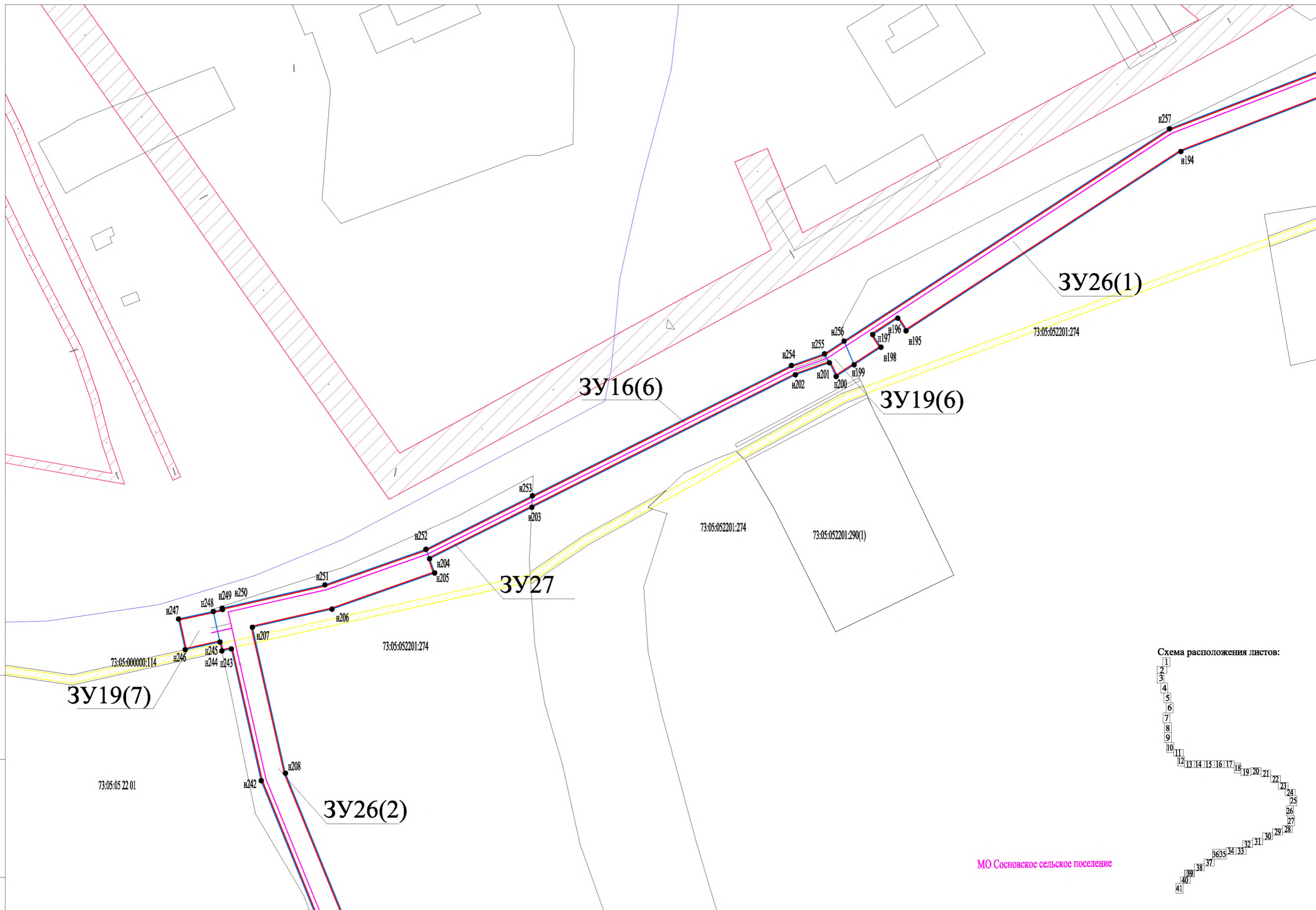
Инв. N подл.
 Погр. и дата
 Взам. инв. N

Изм	Лист	N докум	Погр	Дата

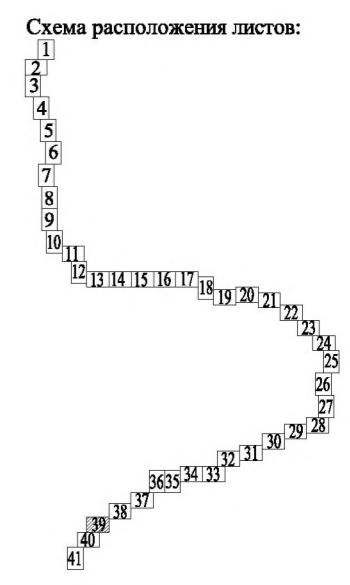
МО Сосновское сельское поселение

Чертеж межевания территории
линейного объекта
Масштаб 1:2000

Лист



Инв. N подл.	Погр. и дата	Взам. инв. N



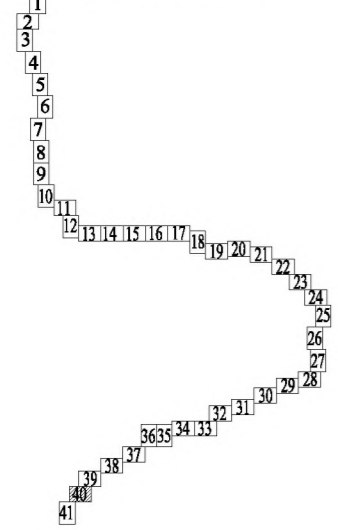
МО Сосновское сельское поселение

Изм	Лист	N докум	Погр	Дата

Чертеж межевания территории
линейного объекта
Масштаб 1:2000

Лист

Схема расположения листов:



73:05:05 22 01

73:05:052201:274

н238
н239
н214
н213

н241
н209
н240
н210
н212
н211

МО Сосновское сельское поселение

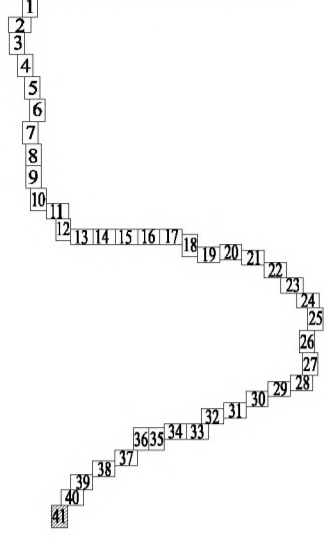
Инв. N подл.	Подп. и дата	Взам. инв. N

Изм	Лист	N докум	Подп	Дата

Чертеж межевания территории
линейного объекта
Масштаб 1:2000

Лист

Схема расположения листов:



3У28

3У29

3У16(7)

3У19(8)

73:05:05 22 01

МО Сосновское сельское поселение

Инв. N подл.
Погр. и дата
Взам. инв. N

Изм	Лист	N докум	Погр	Дата
-----	------	---------	------	------

Чертеж межевания территории
линейного объекта
Масштаб 1:2000

Лист

**Каталог
координат точек (углов поворота),
дирекционных направлений и длин линий
границ проектируемой полосы отвода
"Газопровод межпоселковый с. Беловодье - с. Сухой Карсун - с. Нагаево - с. Новое
Погорелово - п. Красный Садок - с. Уразовка - с. Сосновка - д.
Ермаки Карсунского района Ульяновской области"**

**Земельный участок 1
контур 1**

Название (номер) межевого знака	Координаты		Дирекционные углы (градусы, минуты)	Длина линии (м.)
	Х	У		
н1	500003.3	1337738.94	114°32.8'	50.29
н2	499982.41	1337784.69	204°5.6'	87.41
н3	499902.61	1337749.01	230°6.9'	51.53
н4	499869.57	1337709.47	206°22.1'	51.64
н5	499823.3	1337686.53	295°0.5'	9
н6	499827.11	1337678.37	296°22.1'	12
н529	499832.44	1337667.62	26°22.1'	55.59
н530	499882.25	1337692.31	49°7.2'	53.7
н531	499917.4	1337732.92	23°45.3'	59.73
н532	499972.06	1337756.98	294°23.6'	29.38
н533	499984.2	1337730.22	24°32.8'	21
н1	500003.3	1337738.94		

Площадь = 0.4618 га
= 4618.07 кв.м
Периметр = 481.29 м

контур 2

Название (номер) межевого знака	Координаты		Дирекционные углы (градусы, минуты)	Длина линии (м.)
	Х	У		
н7	499794.44	1337662.18	93°34.2'	3.25
н8	499794.23	1337665.43	160°46.4'	36.27
н9	499759.99	1337677.37	183°54.3'	24.62
н10	499735.43	1337675.69	191°36.7'	60
н11	499676.65	1337663.62	194°52.5'	91.12
н12	499588.59	1337640.22	201°44.7'	33.43
н534	499557.54	1337627.84	209°24.6'	43.84
н525	499519.35	1337606.31	14°52.5'	166.32
н526	499680.09	1337649.01	11°36.7'	74.3
н527	499752.87	1337663.96	340°46.4'	44.88
н528	499795.25	1337649.19	93°34.2'	13.02
н7	499794.44	1337662.18		

Площадь = 0.3803 га
= 3803.24 кв.м
Периметр = 591.04 м

контур 3

Название (номер) межевого знака	Координаты		Дирекционные углы (градусы, минуты)	Длина линии (м.)
	Х	У		
н14	499029.86	1337390.75	209°39.5'	88.79
н15	498952.7	1337346.82	255°11.3'	49.76
н16	498939.98	1337298.71	5°19.9'	4.84
н535	498944.8	1337299.16	324°9.4'	11.2
н515	498953.88	1337292.6	75°11.3'	45.82
н516	498965.59	1337336.9	29°39.5'	91.22
н517	499044.86	1337382.03	149°50.4'	17.35
н14	499029.86	1337390.75		

Площадь = 0.2049 га
= 2048.9 кв.м
Периметр = 308.98 м

Земельный участок 2

Название (номер) межевого знака	Координаты		Дирекционные углы (градусы, минуты)	Длина линии (м.)
	Х	У		
н6	499827.11	1337678.37	206°22.1'	36.47
н7	499794.44	1337662.18	273°34.2'	13.02
н528	499795.25	1337649.19	26°22.1'	41.51
н529	499832.44	1337667.62	116°22.1'	12
н6	499827.11	1337678.37		

Площадь = 0.0468 га
= 467.76 кв.м
Периметр = 102.98 м

**Земельный участок 3
контур 1**

Название (номер) межевого знака	Координаты		Дирекционные углы (градусы, минуты)	Длина линии (м.)
	Х	У		
н12	499588.59	1337640.22	194°52.5'	233.91
н13	499362.52	1337580.18	209°39.5'	382.82
н14	499029.86	1337390.75	329°50.4'	17.35
н517	499044.86	1337382.03	29°39.5'	54.91
н518	499092.58	1337409.2	34°9.7'	8.97
н519	499100	1337414.24	8°54.7'	1.99
н520	499101.96	1337414.55	29°39.5'	306.44
н521	499368.26	1337566.18	14°52.5'	18.74
н522	499386.37	1337570.99	32°3.7'	4.09
н523	499389.83	1337573.16	12°54.4'	35.14
н524	499424.09	1337581.01	14°52.5'	98.57
н525	499519.35	1337606.31	29°24.6'	43.84
н534	499557.54	1337627.84	21°44.7'	33.43
н12	499588.59	1337640.22		

Площадь = 0.8465 га
= 8464.56 кв.м
Периметр = 1240.18 м

контур 2

Название (номер) межевого знака	Координаты		Дирекционные углы (градусы, минуты)	Длина линии (м.)
	Х	У		
н16	498939.98	1337298.71	255°11.3'	57.8
н17	498925.21	1337242.84	268°33.2'	235.84
н18	498919.25	1337007.07	178°33.2'	56.94
н19	498862.33	1337008.51	341°46.9'	20.79
н510	498882.08	1337002.01	358°32.2'	37.03
н511	498919.1	1337001.07	268°33.2'	19.46
н512	498918.61	1336981.62	328°44'	17.29
н513	498933.39	1336972.65	88°33.2'	268.14
н514	498940.16	1337240.7	75°11.3'	53.68
н515	498953.88	1337292.6	144°9.4'	11.2
н535	498944.8	1337299.16	185°19.9'	4.84
н16	498939.98	1337298.71		

Площадь = 0.5107 га
= 5107.12 кв.м
Периметр = 783 м

Земельный участок 4

Название (номер) межевого знака	Координаты		Дирекционные углы (градусы, минуты)	Длина линии (м.)
	Х	У		
н19	498862.33	1337008.51	178°33.2'	26.07
н20	498863.27	1337009.17	158°10.6'	404.37
н21	498460.88	1337159.5	159°6.8'	558.34
н22	497939.22	1337358.55	159°59'	171.97
н23	497777.65	1337417.42	159°59'	352.24
н24	497446.69	1337537.99	146°1.9'	64.3
н25	497393.36	1337573.91	155°43.4'	3.23
н26	497390.42	1337575.24	155°44'	58.88
н27	497336.74	1337599.44	161°5.1'	407.21
н28	496951.52	1337731.44	157°56.1'	367.9
н29	496610.56	1337869.64	154°50.2'	71.51
н30	496545.84	1337900.05	154°49.3'	24.58
н31	496523.59	1337910.51	229°37.3'	16
н32	496513.23	1337898.32	342°14.3'	6.5
н499	496519.42	1337896.33	49°37.3'	8.92
н500	496525.19	1337903.13	334°49.9'	7.54
н501	496532.02	1337899.92	334°49.9'	84.13
н502	496608.17	1337864.14	337°55.8'	367.7
н503	496948.92	1337725.98	341°5.2'	407.62
н504	497334.53	1337593.86	335°44.1'	60.18
н505	497389.39	1337569.13	326°11.6'	65.65
н506	497443.94	1337532.6	339°59'	524.89
н507	497937.13	1337352.93	339°6.8'	558.25
н508	498458.7	1337153.91	338°10.6'	405.4
н509	498835.04	1337003.2	358°33.2'	47.05
н510	498882.08	1337002.01	161°46.9'	20.79
н19	498862.33	1337008.51		

Площадь = 1.5204 га
= 15204.21 кв.м
Периметр = 5091.23 м

Земельный участок 5

Название (номер) межевого знака	Координаты		Дирекционные углы (градусы, минуты)	Длина линии (м.)
	Х	У		
н32	496513.23	1337898.32	229°37.3'	10.48
н33	496506.44	1337890.33	163°46.9'	430.02
н34	496093.53	1338010.44	163°46.9'	18.92
н35	496075.36	1338015.72	199°42.5'	83.87
н36	495996.4	1337987.43	217°41.3'	577.8
н37	495539.16	1337634.19	219°31.5'	125.13
н38	495442.64	1337554.56	316°5.6'	6.04
н494	495446.99	1337550.37	39°31.5'	124.34
н495	495542.9	1337629.51	37°41.3'	576.75
н496	495999.32	1337982.11	19°42.5'	80.98
н497	496075.55	1338009.42	343°46.9'	450.88
н498	496508.49	1337883.49	49°37.3'	16.87
н499	496519.42	1337896.33	162°14.3'	6.5
н32	496513.23	1337898.32		

Площадь = 0.7482 га
= 7481.97 кв.м
Периметр = 2508.59 м

Земельный участок 6

Название (номер) межевого знака	Координаты		Дирекционные углы (градусы, минуты)	Длина линии (м.)
	Х	У		
н38	495442.64	1337554.56	219°31.5'	58.56
н39	495397.47	1337517.29	184°4.2'	246.16
н40	495151.93	1337499.82	172°34.4'	232.48
н41	494921.4	1337529.87	240°8.1'	6.49
н491	494918.17	1337524.24	352°34.4'	235.56
н492	495151.76	1337493.8	4°4.2'	248.68
н493	495399.81	1337511.45	39°31.5'	61.16
н494	495446.99	1337550.37	136°5.6'	6.04
н38	495442.64	1337554.56		

Площадь = 0.3245 га
= 3244.71 кв.м
Периметр = 1095.14 м

Земельный участок 7

Название (номер) межевого знака	Координаты		Дирекционные углы (градусы, минуты)	Длина линии (м.)
	Х	У		
н41	494921.4	1337529.87	172°34.2'	34.2
н42	494887.49	1337534.3	174°8.7'	198.72
н43	494689.81	1337554.57	121°12.7'	88.18
н44	494644.11	1337629.99	121°12.7'	25.86
н45	494630.71	1337652.1	271°22.5'	12.02
н488	494631	1337640.09	301°12'	106.6
н489	494686.22	1337548.9	354°8.7'	201.63
н490	494886.8	1337528.33	352°34.3'	31.64
н491	494918.17	1337524.24	60°8.1'	6.49
н41	494921.4	1337529.87		

Площадь = 0.2061 га
= 2061.39 кв.м
Периметр = 705.33 м

**Земельный участок 8
контур 1**

Название (номер) межевого знака	Координаты		Дирекционные углы (градусы, минуты)	Длина линии (м.)
	Х	У		
н45	494630.71	1337652.1	121°12.1'	1.49
н46	494629.94	1337653.37	140°0.5'	139.68
н47	494522.93	1337743.14	128°9.9'	68.59
н48	494480.54	1337797.07	131°32.6'	84.14
н49	494424.74	1337860.04	140°37.1'	165.31
н50	494296.97	1337964.93	150°24.8'	126.87
н51	494186.64	1338027.57	186°25.4'	149.21
н52	494038.37	1338010.87	90°14.2'	9
н53	493982.6	1338010.64	180°14.2'	55.77
н54	493982.56	1338019.64	180°14.2'	11.1
н55	493971.46	1338019.6	186°23.4'	1106.58
н56	492871.76	1337896.44	190°50.6'	67.88
н57	492805.09	1337883.67	100°54.5'	701.27
н58	492672.37	1338572.26	79°46.6'	305.82
н59	492726.65	1338873.23	169°46.6'	15
н60	492711.89	1338875.89	259°46.6'	6
н469	492710.83	1338869.99	259°46.6'	302.62
н470	492657.11	1338572.17	280°54.5'	719.05
н471	492793.19	1337866.12	10°50.6'	82.28
н472	492874	1337881.6	6°23.4'	1105.19
н473	493972.32	1338004.6	0°14.2'	66.4
н474	494038.72	1338004.88	6°25.4'	147.58
н475	494185.37			

**Каталог
координат точек (углов поворота),
дирекционных направлений и длин линий
границ проектируемой полосы отвода
"Газопровод межпоселковый с. Беловодье - с. Сухой Карсун - с. Нагаево - с. Новое
Погорелово - п. Красный Садок - с. Уразовка - с. Сосновка - д.
Ермаки Карсунского района Ульяновской области"**

**Земельный участок 8
контур 3**

Геодетические данные

Название (номер) межевого знака	Координаты		Дирекционные углы (градусы, минуты)	Длина линии (м.)
	X	Y		
н63	492202.38	1338946.51	199°51.7'	337.21
н64	491885.23	1338831.95	188°22.6'	132.35
н65	491754.29	1338812.67	278°22.6'	6
н460	491755.17	1338806.73	278°22.6'	9
н461	491756.48	1338797.83	8°22.6'	133.86
н462	491888.91	1338817.33	19°51.7'	332.5
н463	492201.64	1338930.29	87°21.7'	9.74
н464	492202.08	1338940.03	87°21.7'	6.49
н63	492202.38	1338946.51		

Площадь = 0.702 га
= 7020.17 кв.м
Периметр = 967.16 м

Земельный участок 10

Геодетические данные

Название (номер) межевого знака	Координаты		Дирекционные углы (градусы, минуты)	Длина линии (м.)
	X	Y		
н65	491754.29	1338812.67	188°22.6'	72.28
н66	491682.78	1338802.14	278°22.6'	6
н459	491683.66	1338796.2	8°22.6'	72.28
н460	491755.17	1338806.73	98°22.6'	6
н65	491754.29	1338812.67		

Площадь = 0.0434 га
= 434.04 кв.м
Периметр = 156.57 м

**Земельный участок 11
контур 3**

Геодетические данные

Название (номер) межевого знака	Координаты		Дирекционные углы (градусы, минуты)	Длина линии (м.)
	X	Y		
н551	491056.8	1344356.79	58°34.7'	31.71
н546	491073.33	1344383.85	64°48.4'	14.19
н547	491079.37	1344396.69	140°17.3'	1.81
н552	491077.98	1344397.85	242°42.8'	46.2
н551	491056.8	1344356.79		

Площадь = 0.0065 га
= 65.22 кв.м
Периметр = 93.91 м

**Земельный участок 13
контур 1**

Геодетические данные

Название (номер) межевого знака	Координаты		Дирекционные углы (градусы, минуты)	Длина линии (м.)
	X	Y		
н102	490734.98	1345737.25		
н103	490596.19	1346058.75	113°21'	350.18
н104	490311.55	1346352.35	134°6.7'	408.92
н105	489565.09	1347224.23	130°34.1'	1147.78
н403	489560.64	1347220.21	222°6.2'	6
н404	489553.96	1347214.17	222°6.2'	9
н405	490300.46	1346342.24	310°34.1'	1147.84
н406	490583.5	1346050.28	314°6.7'	406.64
н407	490709.89	1345757.53	293°21'	318.87
н408	490718.15	1345761.09	23°21'	9
н409	490732.51	1345727.83	293°21'	36.23
н102	490734.98	1345737.25	75°17.6'	9.73

Площадь = 2.8332 га
= 28332.1 кв.м
Периметр = 3850.18 м

контур 4

Геодетические данные

Название (номер) межевого знака	Координаты		Дирекционные углы (градусы, минуты)	Длина линии (м.)
	X	Y		
н66	491682.78	1338802.14	98°27.8'	79.42
н67	491671.1	1338880.7	120°17.5'	44.71
н68	491648.55	1338919.3	76°17.5'	41.38
н69	491658.35	1338959.5	99°37.4'	414.27
н70	491589.1	1339367.95	98°42.9'	360.67
н71	491534.45	1339724.45	108°30.8'	73.09
н72	491511.24	1339793.76	214°7.4'	6.23
н446	491506.09	1339790.27	288°30.8'	70.9
н447	491528.6	1339723.04	278°42.9'	360.2
н448	491583.17	1339366.99	279°37.4'	386.07
н449	491647.72	1338986.36	189°37.4'	9
н450	491638.84	1338984.85	279°37.4'	25.16
н451	491643.05	1338960.05	256°17.5'	44.35
н452	491632.54	1338916.97	300°17.5'	47.87
н453	491656.69	1338875.63	278°27.8'	25.83
н454	491660.49	1338850.08	188°28.9'	21.4
н455	491639.32	1338846.92	278°28.9'	28
н456	491643.45	1338819.23	8°28.6'	21.39
н457	491664.61	1338822.38	278°27.8'	28.68
н458	491668.83	1338794.02	8°22.6'	14.99
н459	491683.66	1338796.2	98°22.6'	6
н66	491682.78	1338802.14		

Площадь = 0.8507 га
= 8506.51 кв.м
Периметр = 2109.61 м

**Земельный участок 9
контур 1**

Геодетические данные

Название (номер) межевого знака	Координаты		Дирекционные углы (градусы, минуты)	Длина линии (м.)
	X	Y		
н60	492711.89	1338875.89	169°46.6'	210.79
н61	492504.45	1338913.3	274°46.9'	6.21
н468	492504.97	1338907.11	349°46.6'	209.18
н469	492710.83	1338869.99	79°46.6'	6
н60	492711.89	1338875.89		

Площадь = 0.1259 га
= 1259.26 кв.м
Периметр = 432.17 м

контур 2

Геодетические данные

Название (номер) межевого знака	Координаты		Дирекционные углы (градусы, минуты)	Длина линии (м.)
	X	Y		
н62	492373.53	1338866.2	154°51.7'	189.05
н63	492202.38	1338946.51	267°21.7'	6.49
н464	492202.08	1338940.03	334°51.7'	189.05
н465	492373.22	1338859.72	87°19.4'	6.49
н62	492373.53	1338866.2		

Площадь = 0.1134 га
= 1133.51 кв.м
Периметр = 391.08 м

**Земельный участок 11
контур 1**

Геодетические данные

Название (номер) межевого знака	Координаты		Дирекционные углы (градусы, минуты)	Длина линии (м.)
	X	Y		
н72	491511.24	1339793.76	108°30.8'	6.58
н73	491509.15	1339800	73°59'	74.96
н74	491529.84	1339872.05	79°56.9'	1000.88
н75	491704.54	1340857.57	79°11.6'	291.44
н76	491759.19	1341143.84	89°15.1'	1045.21
н77	491772.83	1342188.96	76°27.9'	29.15
н78	491779.65	1342217.3	89°6.3'	691.57
н79	491790.45	1342908.79	178°58.6'	141.72
н80	491648.75	1342911.32	148°8.2'	114.85
н81	491551.2	1342971.95	116°2.4'	298.47
н82	491420.17	1343240.12	147°19.4'	0.84
н83	491419.46	1343240.58	229°21.3'	6.06
н425	491415.52	1343235.98	221°40.9'	9.35
н426	491408.54	1343229.76	296°2.4'	298.59
н427	491539.62	1342961.49	328°8.2'	123.3
н428	491644.34	1342896.4	358°58.6'	130.89
н429	491775.21	1342894.06	269°6.3'	645.86
н430	491765.13	1342248.27	359°6.3'	9
н431	491774.13	1342248.13	269°6.3'	30.08
н432	491773.66	1342218.06	256°27.9'	9.2
н433	491771.51	1342209.11	166°27.9'	9
н434	491762.76	1342211.22	256°27.9'	20.96
н435	491757.85	1342190.84	269°15.1'	217.72
н436	491755.01	1341973.14	359°15.1'	9
н437	491764.01	1341973.02	269°15.1'	16.45
н438	491763.8	1341956.57	180°0'	9
н439	491754.8	1341956.57	269°15.1'	811.28
н440	491744.21	1341145.36	259°11.6'	290.22
н441	491689.79	1340860.29	259°56.9'	1000.2
н442	491515.2	1339875.44	253°59'	78.84
н443	491493.45	1339799.66	288°30.8'	12.31
н444	491497.36	1339787.99	18°30.8'	9
н445	491505.89	1339790.85	288°30.8'	0.61
н446	491506.09	1339790.27	34°7.4'	6.23
н72	491511.24	1339793.76		

Площадь = 5.486 га
= 54860.22 кв.м
Периметр = 7448.84 м

контур 2

Геодетические данные

Название (номер) межевого знака	Координаты		Дирекционные углы (градусы, минуты)	Длина линии (м.)
	X	Y		
н84	491242.31	1343354.2	131°32.1'	305.78
н85	491039.56	1343583.09	120°52.6'	257.71
н86	490907.3	1343804.28	79°52.9'	403.24
н87	490978.14	1344201.25	57°59.6'	52.79
н542	491006.12	1344246.01	104°4.6'	14.02
н543	491002.71	1344259.61	60°21.5'	22.16
н544	491013.67	1344278.87	57°14.5'	36.85
н545	491033.61	1344309.86	64°8.8'	40.04
н550	491051.07	1344345.9	237°55.8'	164.21
н420	490963.89	1344206.74	259°52.9'	411.76
н421	490891.55	1343801.39	300°52.6'	264.72
н422	491027.4	1343574.19	311°32.1'	308.32
н423	491231.84	1343343.4	45°0'	8.95
н424	491238.17	1343349.73	47°12'	6.09
н84	491242.31	1343354.2		

Площадь = 1.5879 га
= 15878.73 кв.м
Периметр = 2296.64 м

Земельный участок 12

Геодетические данные

Название (номер) межевого знака	Координаты		Дирекционные углы (градусы, минуты)	Длина линии (м.)
	X	Y		
н83	491419.46	1343240.58	147°19.4'	210.46
н84	491242.31	1343354.2	227°12'	6.09
н424	491238.17	1343349.73	327°19.4'	210.69
н425	491415.52	1343235.98	49°21.3'	6.06
н83	491419.46	1343240.58		

Площадь = 0.1263 га
= 1263.12 кв.м
Периметр = 433.3 м

контур 2

Геодетические данные

Название (номер) межевого знака	Координаты		Дирекционные углы (градусы, минуты)	Длина линии (м.)
	X	Y		
н106	489454.18	1347340.54	133°38.4'	529.95
н107	489088.45	1347724.06	156°12.1'	118.21
н108	488980.29	1347771.76	178°53.1'	274.76
н109	488705.59	1347777.11	176°47.6'	280.61
н110	488425.42	1347792.81	86°47.6'	3.1
н111	488425.6	1347795.9	45°8.7'	15.66
н112	488436.64	1347807	135°8.7'	24
н113	488419.63	1347823.93	225°8.2'	28
н114	488399.88	1347804.08	315°8.7'	14.79
н115	488410.36	1347793.65	176°47.6'	49.59
н116	488360.85	1347796.43	231°17.4'	264.02
н117	488195.73	1347590.4	245°36.4'	62.61
н118	488169.88	1347533.39	200°39'	88.72
н119	488086.86	1347502.1	246°52.9'	287.28
н120	487974.06	1347237.89	204°59.6'	121.17
н121	487864.24	1347186.7	171°9'	72.12
н122	487792.98	1347197.83	235°45.3'	16.6
н387	487783.64	1347184.11	351°7'	83.8

**Каталог
координат точек (углов поворота),
дирекционных направлений и длин линий
границ проектируемой полосы отвода
"Газопровод межпоселковый с. Беловодье - с. Сухой Карсун - с. Нагаево - с. Новое
Погорелово - п. Красный Садок - с. Уразовка - с. Сосновка - д.
Ермаки Карсунского района Ульяновской области"**

**Земельный участок 13
контур 3**

Геодетические данные				
Название (номер) межевого знака	Координаты		Дирекционные углы (градусы, минуты)	Длина линии (м)
	Х	У		
н126	487605.48	1347329.49	157°26'	30.49
н127	487577.32	1347341.19	123°28.1'	179.08
н128	487478.57	1347490.58	213°19.6'	68.31
н129	487421.49	1347453.05	272°37'	6.98
н379	487421.81	1347446.08	33°19.6'	56.89
н380	487469.34	1347477.34	303°28.1'	142.93
н381	487548.17	1347358.1	317°53.6'	31.17
н382	487571.29	1347337.21	337°26'	32.97
н383	487601.74	1347324.55	52°50.6'	6.2
н126	487605.48	1347329.49		

Площадь = 0.3089 га
= 3089.08 кв.м
Периметр = 555.02 м

контур 4

Геодетические данные				
Название (номер) межевого знака	Координаты		Дирекционные углы (градусы, минуты)	Длина линии (м)
	Х	У		
н130	487032.7	1347660.59	151°54.4'	61.88
н131	486978.11	1347689.73	241°54.4'	117.18
н132	486922.93	1347586.35	199°59.3'	86.18
н133	486841.94	1347556.89	133°43'	114.15
н134	486763.05	1347639.4	94°28.8'	23.97
н135	486761.18	1347663.3	154°45.8'	31.99
н136	486732.24	1347676.94	244°45.8'	82.11
н137	486697.23	1347602.67	249°26.9'	20.36
н138	486690.08	1347583.6	173°41.3'	15.95
н139	486674.23	1347585.35	245°51.3'	32.51
н140	486660.94	1347555.69	335°51.3'	6
н363	486666.41	1347553.23	65°51.3'	28.14
н364	486677.92	1347578.91	353°41.3'	16.24
н365	486694.06	1347577.12	69°26.9'	24.79
н366	486702.77	1347600.33	64°45.8'	75.86
н367	486735.11	1347668.95	334°45.8'	22.51
н368	486755.47	1347659.36	274°28.8'	17.72
н369	486756.85	1347641.69	184°28.8'	9
н370	486747.88	1347640.98	274°28.8'	8.11
н371	486748.51	1347632.89	313°43'	129.29
н372	486837.86	1347539.45	19°59.3'	101.72
н373	486933.46	1347574.22	61°54.4'	83.94
н374	486972.98	1347648.27	151°54.4'	9
н375	486965.04	1347652.5	61°54.4'	23.99
н376	486976.34	1347673.67	331°54.4'	55.88
н377	487025.64	1347647.36	61°54.4'	9
н378	487029.87	1347655.3	61°54.4'	9
н130	487032.7	1347660.59		6

Площадь = 0.6774 га
= 6773.71 кв.м
Периметр = 1213.48 м

контур 5

Геодетические данные				
Название (номер) межевого знака	Координаты		Дирекционные углы (градусы, минуты)	Длина линии (м)
	Х	У		
н141	486581.45	1347378.37	245°51.3'	180.95
н142	486507.43	1347213.24	335°51.3'	6
н361	486512.91	1347210.79	65°51.3'	180.95
н362	486586.93	1347375.91	155°51.3'	6
н141	486581.45	1347378.37		

Площадь = 0.1087 га
= 1086.6 кв.м
Периметр = 373.92 м

контур 6

Геодетические данные				
Название (номер) межевого знака	Координаты		Дирекционные углы (градусы, минуты)	Длина линии (м)
	Х	У		
н143	486453.28	1347092.45	245°51.3'	333.9
н144	486316.7	1346787.75	245°8.4'	457.99
н145	486124.16	1346372.21	245°48.8'	674.48
н146	485847.83	1345756.94	244°29.8'	425.22
н147	485664.74	1345373.15	244°29.8'	287.83
н148	485540.81	1345113.37	251°25.3'	18.14
н149	485535.03	1345096.18	161°25.3'	13.44
н150	485522.29	1345100.46	251°20.5'	89.11
н151	485493.78	1345016.03	245°15.8'	110.33
н152	485447.61	1344915.83	335°15.8'	6
н350	485453.06	1344913.32	65°15.8'	110.65
н351	485499.36	1345013.81	71°20.5'	83.44
н352	485526.06	1345092.86	341°25.3'	22.45
н353	485547.33	1345085.71	71°25.3'	23.26
н354	485554.75	1345107.76	64°29.7'	712.26
н355	485861.43	1345750.61	65°48.8'	674.58
н356	486137.81	1346365.98	65°8.4'	161.96
н357	486205.9	1346512.93	155°8.4'	9
н358	486197.73	1346516.72	65°8.4'	295.98
н359	486322.16	1346785.27	65°51.3'	333.94
н360	486458.76	1347089.99	155°51.3'	6
н143	486453.28	1347092.45		

Площадь = 2.8617 га
= 28616.78 кв.м
Периметр = 4849.94 м

контур 7

Геодетические данные				
Название (номер) межевого знака	Координаты		Дирекционные углы (градусы, минуты)	Длина линии (м)
	Х	У		
н153	485338.81	1344679.68	243°58.8'	714.02
н154	485025.58	1344038.02	252°5.7'	43.97
н155	485012.07	1343996.18	245°14.4'	31.44
н156	484998.9	1343967.64	335°14.4'	6
н335	485004.35	1343965.12	65°14.4'	12.27
н336	485009.49	1343976.26	335°14.4'	9
н337	485017.66	1343972.49	65°14.4'	20.07
н338	485026.06	1343990.72	72°5.7'	34.4
н339	485036.64	1344023.45	162°5.7'	9
н340	485028.08	1344026.22	72°5.7'	10.04
н341	485031.16	1344035.77	63°58.8'	10.89
н342	485035.94	1344045.56	333°58.8'	9
н343	485044.03	1344041.61	63°58.8'	123.92
н344	485098.39	1344152.97	153°58.8'	9
н345	485090.3	1344156.92	63°58.8'	207.22
н346	485181.21	1344343.14	333°58.8'	9
н347	485189.3	1344339.19	63°58.8'	371.6
н348	485352.31	1344673.13	153°58.8'	9
н349	485344.22	1344677.07	154°18.1'	9
н153	485338.81	1344679.68		6

Площадь = 0.9685 га
= 9685.29 кв.м
Периметр = 1645.86 м

контур 8

Геодетические данные				
Название (номер) межевого знака	Координаты		Дирекционные углы (градусы, минуты)	Длина линии (м)
	Х	У		
н317	485275.3	1343788.89	252°50.9'	9.14
н318	485272.6	1343780.15	352°21.7'	49.11
н319	485321.28	1343773.63	338°8.2'	147.38
н320	485458.06	1343718.74	248°6.4'	0.39
н321	485457.91	1343718.38	338°6.4'	28
н322	485483.89	1343707.94	68°6.2'	10.1
н323	485487.65	1343717.31	89°30.4'	14.93
н324	485487.78	1343732.24	158°6.4'	22.55
н325	485466.86	1343740.65	248°6.4'	8.61
н326	485463.65	1343732.66	158°8.2'	149.26
н327	485325.12	1343788.24	172°21.7'	48.52
н328	485277.03	1343794.69	253°22.8'	6.06
н317	485275.3	1343788.89		

Площадь = 0.359 га
= 3589.79 кв.м
Периметр = 494.06 м

контур 9

Геодетические данные				
Название (номер) межевого знака	Координаты		Дирекционные углы (градусы, минуты)	Длина линии (м)
	Х	У		
н157	484990.03	1343948.4	245°14.4'	436.49
н158	484807.21	1343552.04	248°25.1'	183.07
н159	484739.87	1343381.8	253°0.1'	242.54
н160	484668.97	1343149.86	262°2.1'	204.86
н161	484640.59	1342946.97	237°21.3'	6.2
н162	484637.24	1342941.75	269°8.7'	207.38
н163	484634.15	1342734.4	357°5.1'	6.04
н305	484640.17	1342734.09	359°8.7'	8.97
н306	484649.14	1342733.96	89°8.7'	203.32
н307	484652.18	1342937.26	57°21.3'	5.21
н308	484654.99	1342941.64	82°2.1'	206.96
н309	484683.66	1343146.61	73°0.1'	240.76
н310	484754.04	1343376.85	68°25.1'	182.05
н311	484821.01	1343546.13	65°14.4'	417.33
н312	484995.8	1343925.1	335°56.3'	69.26
н313	485059.04	1343896.86	320°29.7'	61.98
н314	485106.87	1343857.43	334°2.6'	56.51
н315	485157.68	1343832.69	64°11.1'	15
н329	485164.21	1343846.2	154°2.6'	54.7
н330	485115.03	1343870.14	140°29.7'	62.23
н331	485067.02	1343909.73	155°56.3'	71.11
н332	485002.08	1343938.72	65°14.4'	3.74
н333	485003.65	1343942.12	155°14.4'	9
н334	484995.47	1343945.88	155°14.4'	6
н157	484990.03	1343948.4		

Площадь = 2.1982 га
= 21982.37 кв.м
Периметр = 2960.72 м

**Земельный участок 14
контур 1**

Геодетические данные				
Название (номер) межевого знака	Координаты		Дирекционные углы (градусы, минуты)	Длина линии (м)
	Х	У		
н105	489565.09	1347224.23	133°38.4'	160.71
н106	489454.18	1347340.54	223°38.4'	6
н402	489449.84	1347336.4	313°38.4'	160.55
н403	489560.64	1347220.21	42°6.2'	6
н105	489565.09	1347224.23		

Площадь = 0.0963 га
= 963.21 кв.м
Периметр = 333.26 м

контур 2

Геодетические данные				
Название (номер) межевого знака	Координаты		Дирекционные углы (градусы, минуты)	Длина линии (м)
	Х	У		
н129	487421.49	1347453.05	151°54.4'	440.71
н130	487032.7	1347660.59	241°54.4'	6
н378	487029.87	1347655.3	331°54.4'	444.28
н379	487421.81	1347446.08	92°37'	6.98
н129	487421.49	1347453.05		

Площадь = 0.2654 га
= 2654.45 кв.м
Периметр = 897.98 м

контур 3

Геодетические данные				
Название (номер) межевого знака	Координаты		Дирекционные углы (градусы, минуты)	Длина линии (м)
	Х	У		
н140	486660.94	1347555.69	245°51.3'	194.32
н141	486581.45	1347378.37	335°51.3'	6
н362	486586.93	1347375.91	65°51.3'	194.32
н363	486666.41	1347553.23	155°51.3'	6
н140	486660.94	1347555.69		

Площадь = 0.1166 га
= 1166.36 кв.м
Периметр = 400.64 м

контур 4

Геодетические данные				
Название (номер) межевого знака	Координаты		Дирекционные углы (градусы, минуты)	Длина линии (м)
	Х	У		
н142	486507.43	1347213.24	245°51.3'	132.38
н143	486453.28	1347092.45	335°51.3'	6
н360	486458.76	1347089.99	65°51.3'	132.38
н361	486512.91			

**Каталог
координат точек (углов поворота),
дирекционных направлений и длины линий
границ проектируемой полосы отвода
"Газопровод межпоселковый с. Беловодье - с. Сухой Карсун - с. Нагаево - с. Новое
Погорелово - п. Красный Садок - с. Уразовка - с. Сосновка - д.
Ермаки Карсунского района Ульяновской области"**

**Земельный участок 14
контур 7**

Название (номер) межевого знака	Координаты		Дирекционные углы (градусы, минуты)	Длина линии (м.)
	X	Y		
н328	485277.03	1343794.69	155°27.8' 244°23.9' 335°27.8' 73°22.8'	124.02 6 124.97 6.06
н329	485164.21	1343846.2		
н316	485161.62	1343840.78		
н317	485275.3	1343788.89		
н328	485277.03	1343794.69		

Площадь = 0,0747 га
= 747 кв.м
Периметр = 261,05 м

контур 8

Название (номер) межевого знака	Координаты		Дирекционные углы (градусы, минуты)	Длина линии (м.)
	X	Y		
н305	484640.17	1342734.09	177°5.1' 260°52.2' 350°33.3' 80°52.2'	6.04 61.74 6 62.43
н163	484634.15	1342734.4		
н164	484624.35	1342673.44		
н304	484630.27	1342672.46		
н305	484640.17	1342734.09		

Площадь = 0,0372 га
= 372,28 кв.м
Периметр = 136,19 м

Земельный участок 15

Название (номер) межевого знака	Координаты		Дирекционные углы (градусы, минуты)	Длина линии (м.)
	X	Y		
н122	487792.98	1347197.83	171°7' 142°24.6' 104°34.6' 157°26' 232°50.6' 337°26' 284°34.6' 322°24.6' 351°7' 55°45.3'	18.5 97.38 36.08 89.86 6.2 77.14 45.05 106.36 15.23 16.6
н123	487774.7	1347200.69		
н124	487697.54	1347260.09		
н125	487688.46	1347295.01		
н126	487605.48	1347329.49		
н383	487601.74	1347324.55		
н384	487672.97	1347294.95		
н385	487684.31	1347251.34		
н386	487768.59	1347186.46		
н387	487783.64	1347184.11		
н122	487792.98	1347197.83		

Площадь = 0,2891 га
= 2891,03 кв.м
Периметр = 508,4 м

**Земельный участок 16
контур 1**

Название (номер) межевого знака	Координаты		Дирекционные углы (градусы, минуты)	Длина линии (м.)
	X	Y		
н164	484624.35	1342673.44	260°52.2' 59°40' 44°40.8' 26°35.6' 80°52.2' 170°33.3'	86.6 0.93 7.62 1.43 78.71 6
н165	484610.61	1342587.94		
н537	484611.08	1342588.74		
н536	484616.5	1342594.1		
н303	484617.78	1342594.74		
н304	484630.27	1342672.46		
н164	484624.35	1342673.44		

Площадь = 0,0493 га
= 493,01 кв.м
Периметр = 181,3 м

контур 2

Название (номер) межевого знака	Координаты		Дирекционные углы (градусы, минуты)	Длина линии (м.)
	X	Y		
н285	484639.43	1341557.92	80°38.1' 170°38.1' 248°42' 350°38.1'	6 15.27 6.13 16.54
н293	484640.41	1341563.84		
н294	484625.34	1341566.33		
н284	484623.12	1341560.61		
н285	484639.43	1341557.92		

Площадь = 0,0095 га
= 95,46 кв.м
Периметр = 43,94 м

контур 3

Название (номер) межевого знака	Координаты		Дирекционные углы (градусы, минуты)	Длина линии (м.)
	X	Y		
н275	484138.65	1341576.09	173°51.7' 183°38.7' 256°31.8' 324°27.7' 344°21.3' 76°31.8'	0.46 5.8 19.85 1.36 4.75 22.3
н538	484138.19	1341576.14		
н173	484132.4	1341575.77		
н174	484127.78	1341556.47		
н539	484128.88	1341555.68		
н274	484133.45	1341554.4		
н275	484138.65	1341576.09		

Площадь = 0,0128 га
= 127,78 кв.м
Периметр = 54,51 м

контур 4

Название (номер) межевого знака	Координаты		Дирекционные углы (градусы, минуты)	Длина линии (м.)
	X	Y		
н271	483615.3	1340589.14	130°51.8' 117°20.5' 128°53' 241°10.6' 331°10.6' 61°10.6'	1.81 4.94 0.21 66.02 6 62.56
н540	483614.11	1340590.51		
н541	483611.84	1340594.9		
н177	483611.71	1340595.06		
н178	483579.88	1340537.22		
н270	483585.14	1340534.33		
н271	483615.3	1340589.14		

Площадь = 0,0385 га
= 384,81 кв.м
Периметр = 141,54 м

контур 5

Название (номер) межевого знака	Координаты		Дирекционные углы (градусы, минуты)	Длина линии (м.)
	X	Y		
н560	483376.18	1340325.5	193°39.7' 239°1.1' 333°10' 59°11.1'	8.43 158.28 6.02 163.77
н561	483367.98	1340323.51		
н184	483286.51	1340187.81		
н264	483291.87	1340185.09		
н560	483376.18	1340325.5		

Площадь = 0,0966 га
= 966,27 кв.м
Периметр = 336,5 м

контур 6

Название (номер) межевого знака	Координаты		Дирекционные углы (градусы, минуты)	Длина линии (м.)
	X	Y		
н201	482978.21	1339582.34	250°31.4' 243°17.1' 2°44.6' 63°17.1' 70°31.4' 150°47.1'	21.44 175.17 6.89 172.16 20.79 6.09
н202	482971.06	1339562.13		
н203	482892.31	1339405.65		
н253	482899.2	1339405.98		
н254	482976.59	1339559.77		
н255	482983.52	1339579.37		
н201	482978.21	1339582.34		

Площадь = 0,1169 га
= 1169,28 кв.м
Периметр = 402,55 м

контур 7

Название (номер) межевого знака	Координаты		Дирекционные углы (градусы, минуты)	Длина линии (м.)
	X	Y		
н236	481891.15	1338642.84	132°48.6' 225°21.7' 225°25.2' 315°25.2' 45°20.4'	5.97 189.58 5.91 5.88 195.22
н216	481887.09	1338647.22		
н217	481753.89	1338512.33		
н234	481749.74	1338508.11		
н235	481753.92	1338503.99		
н236	481891.15	1338642.84		

Площадь = 0,1157 га
= 1157,24 кв.м
Периметр = 402,55 м

**Земельный участок 17
контур 1**

Название (номер) межевого знака	Координаты		Дирекционные углы (градусы, минуты)	Длина линии (м.)
	X	Y		
н302	484614.36	1342573.47	80°52.2' 206°35.6' 224°40.8' 239°40' 260°52.2' 340°42.1'	21.54 1.43 7.62 0.93 12.61 6.1
н303	484617.78	1342594.74		
н536	484616.5	1342594.1		
н537	484611.08	1342588.74		
н165	484610.61	1342587.94		
н166	484608.61	1342575.49		
н302	484614.36	1342573.47		

Площадь = 0,0105 га
= 105,4 кв.м
Периметр = 50,23 м

контур 2

Название (номер) межевого знака	Координаты		Дирекционные углы (градусы, минуты)	Длина линии (м.)
	X	Y		
н277	484146.63	1341609.44	76°31.8' 155°38.1' 256°31.8' 351°36.7'	21.46 6.11 23.15 6.02
н278	484151.63	1341630.31		
н170	484146.07	1341632.83		
н171	484140.67	1341610.32		
н277	484146.63	1341609.44		

Площадь = 0,0134 га
= 133,77 кв.м
Периметр = 56,74 м

контур 3

Название (номер) межевого знака	Координаты		Дирекционные углы (градусы, минуты)	Длина линии (м.)
	X	Y		
н294	484625.34	1341566.33	170°38.1' 260°2.8' 350°38.1' 68°42'	14.75 6 13.54 6.13
н295	484610.79	1341568.73		
н283	484609.75	1341562.82		
н284	484623.12	1341560.61		
н294	484625.34	1341566.33		

Площадь = 0,0085 га
= 84,93 кв.м
Периметр = 40,43 м

Земельный участок 18

Название (номер) межевого знака	Координаты		Дирекционные углы (градусы, минуты)	Длина линии (м.)
	X	Y		
н166	484608.61	1342575.49	247°21.7' 241°57.6' 251°39.4' 234°44.3' 335°38.1' 54°44.3' 32°44.3' 54°44.3' 32°44.3' 349°51.1' 80°2.8' 79°51.1' 169°51.1' 54°44.3' 71°52.5' 61°57.6' 67°21.1' 157°21.6' 160°42.1'	356.9 598.4 45.74 51.04 6.11 3.91 9 17.08 443.88 6 9 439.16 15.55 45.67 598.27 358.57 8.91 6.1
н167	484471.23	1342246.08		
н168	484189.93	1341717.92		
н169	484175.53	1341674.51		
н170	484146.07	1341632.83		
н278	484151.63	1341630.31		
н279	484153.89	1341633.5		
н280	484161.24	1341628.31		
н281	484171.1	1341642.25		
н282	484172.82	1341641.03		
н283	484609.75	1341562.82		
н295	484610.79	1341568.73		
н296	484612.38	1341577.59		
н297	484180.09	1341654.97		
н298	484189.07	1341667.67		
н299	484203.27	1341711.07		
н300	484484.52	1342239.12		
н301	484622.59	1342570.04		
н302	484614.36	1342573.47		
н166	484608.61	1342575.49		

Площадь = 2,2387 га
= 22386,72 кв.м
Периметр = 3021,4 м

**Земельный участок 19
контур 1**

Название (номер) межевого знака	Координаты		Дирекционные углы (градусы, минуты)	Длина линии (м.)
	X	Y		
н285	484639.43	1341557.92	350°38.1' 338°31.9' 248°6.4' 338°6.4' 68°6.4' 158°31.9' 170°38.1' 260°38.1' 260°38.1'	35.86 83.01 9.18 28 24.38 112.71 37.45 9 6
н286	484674.82	1341552.09		
н287	484752.07	1341521.71		
н288	484748.64	1341513.19		
н289	484774.62	1341502.75		
н290	484783.72	1341525.38		
н291	484678.83	1341566.63		
н292	484641.87	1341572.72		
н293	484640.41	1341563.84		
н285	484639.43	1341557.92		

Площадь = 0,2488 га
= 2487,65 кв.м
Периметр = 345,62 м

контур 2

Название (номер) межевого знака	Координаты		Дирекционные углы (градусы, минуты)	Длина линии (м.)
	X	Y		
н178	483579.88	1340537.22	241°10.6' 151°10.6' 241°10.6' 331°10.6' 61°10.6' 151°10.6'	37.23 16.25 6 22.25 43.23 6
н179	483561.93	1340504.61		
н180	483547.69	1340512.44		
н268	483544.8	1340507.19		
н269	483564.3	1340496.46		
н270	483585.14	1340534.33		
н178	483579.88	1340537.22		

Площадь = 0,0357 га
= 356,94 кв.м
Периметр = 130,95 м

контур 3

Название (номер) межевого знака	Координаты		Дирекционные углы (градусы, минуты
------------------------------------	------------	--	---------------------------------------

**Каталог
координат точек (углов поворота),
дирекционных направлений и длин линий
границ проектируемой полосы отвода
"Газопровод межпоселковый с. Беловодье - с. Сухой Карсун - с. Нагасво - с. Новое
Погорелово - п. Красный Садок - с. Уразовка - с. Сосновка - д.
Ермаки Карсунского района Ульяновской области"**

**Земельный участок 19
контур 6**

Геодезические данные

Название (номер) межевого знака	Координаты		Дирекционные углы (градусы, минуты)	Длина линии (м.)
	X	Y		
н256	482991.13	1339591.03	157°4.2'	15.31
н199	482977.03	1339596.99	236°50.9'	12.7
н200	482970.09	1339586.36	333°41.2'	9.06
н201	482978.21	1339582.34	330°47.1'	6.09
н255	482983.52	1339579.37	56°52.4'	13.92
н256	482991.13	1339591.03		

Площадь = 0.0199 га
= 199.13 кв.м
Периметр = 57.07 м

контур 7

Геодезические данные

Название (номер) межевого знака	Координаты		Дирекционные углы (градусы, минуты)	Длина линии (м.)
	X	Y		
н245	482812.32	1339220.46	257°28.7'	21.11
н246	482807.74	1339199.85	347°46.1'	18.67
н247	482825.99	1339195.89	77°46.1'	21.11
н248	482830.46	1339216.52	167°45.3'	18.56
н245	482812.32	1339220.46		

Площадь = 0.0393 га
= 393.05 кв.м
Периметр = 79.46 м

контур 8

Геодезические данные

Название (номер) межевого знака	Координаты		Дирекционные углы (градусы, минуты)	Длина линии (м.)
	X	Y		
н217	481753.89	1338512.33	135°24.4'	19.49
н218	481740.01	1338526.01	148°47'	10.98
н219	481730.62	1338531.7	134°38'	57.15
н220	481690.47	1338572.37	106°18.5'	53.76
н221	481675.37	1338623.97	164°42.1'	141.85
н222	481538.54	1338661.4	179°33.8'	18.87
н223	481519.67	1338661.54	90°0.4'	8.69
н224	481519.67	1338670.24	180°0'	28
н225	481491.67	1338670.24	269°59.5'	24
н226	481491.67	1338646.24	359°59.5'	28
н227	481519.67	1338646.24	90°0'	9.3
н228	481519.67	1338655.54	359°33.8'	18.05
н229	481537.71	1338655.4	344°42.1'	137.72
н230	481670.55	1338619.07	286°18.5'	51.93
н231	481685.13	1338569.23	314°43.4'	59.44
н232	481726.96	1338527	328°47'	10.98
н233	481736.35	1338521.31	315°25.2'	18.8
н234	481749.74	1338508.11	45°25.2'	5.91
н217	481753.89	1338512.33		

Площадь = 0.2465 га
= 2464.6 кв.м
Периметр = 702.94 м

Земельный участок 20

Геодезические данные

Название (номер) межевого знака	Координаты		Дирекционные углы (градусы, минуты)	Длина линии (м.)
	X	Y		
н276	484141.95	1341589.9	76°31.8'	20.09
н277	484146.63	1341609.44	171°36.7'	6.02
н171	484140.67	1341610.32	256°31.8'	20.11
н172	484135.99	1341590.76	351°47.4'	6.03
н276	484141.95	1341589.9		

Площадь = 0.0121 га
= 120.59 кв.м
Периметр = 52.25 м

Земельный участок 21

Геодезические данные

Название (номер) межевого знака	Координаты		Дирекционные углы (градусы, минуты)	Длина линии (м.)
	X	Y		
н276	484141.95	1341589.9	171°47.4'	6.03
н172	484135.99	1341590.76	256°31.8'	15.41
н173	484132.4	1341575.77	3°38.7'	5.8
н538	484138.19	1341576.14	353°51.7'	0.46
н275	484138.65	1341576.09	76°31.8'	14.2
н276	484141.95	1341589.9		

Площадь = 0.0089 га
= 88.61 кв.м
Периметр = 41.9 м

Земельный участок 22

Геодезические данные

Название (номер) межевого знака	Координаты		Дирекционные углы (градусы, минуты)	Длина линии (м.)
	X	Y		
н274	484133.45	1341554.4	164°21.3'	4.75
н539	484128.88	1341555.68	144°27.7'	1.36
н174	484127.78	1341556.47	256°31.8'	1.88
н175	484127.34	1341554.64	242°1.9'	728.54
н176	483785.66	1340911.19	241°10.6'	360.83
н177	483611.71	1340595.06	308°53'	0.21
н541	483611.84	1340594.9	297°20.5'	4.94
н540	483614.11	1340590.51	310°51.8'	1.81
н271	483615.3	1340589.14	61°10.6'	364.33
н272	483790.94	1340908.34	62°1.9'	729.34
н273	484132.99	1341552.5	76°31.8'	1.96
н274	484133.45	1341554.4		

Площадь = 0.6558 га
= 6558.03 кв.м
Периметр = 2199.94 м

Земельный участок 23

Геодезические данные

Название (номер) межевого знака	Координаты		Дирекционные углы (градусы, минуты)	Длина линии (м.)
	X	Y		
н180	483547.69	1340512.44	151°10.6'	36.69
н181	483515.55	1340530.13	241°10.6'	6
н267	483512.65	1340524.88	331°10.6'	36.69
н268	483544.8	1340507.19	61°10.6'	6
н180	483547.69	1340512.44		

Площадь = 0.022 га
= 219.97 кв.м
Периметр = 85.37 м

Земельный участок 24

Геодезические данные

Название (номер) межевого знака	Координаты		Дирекционные углы (градусы, минуты)	Длина линии (м.)
	X	Y		
н185	483275.16	1340160.66	247°18.9'	68.68
н186	483248.67	1340097.29	157°18.9'	9
н187	483240.37	1340100.76	247°18.9'	171.52
н188	483174.22	1339942.51	304°26.1'	17.85
н261	483184.31	1339927.79	67°18.7'	181.48
н262	483254.31	1340095.22	67°18.9'	71.77
н263	483281.99	1340161.44	186°30.9'	6.87
н185	483275.16	1340160.66		

Площадь = 0.3066 га
= 3066.39 кв.м
Периметр = 527.17 м

Земельный участок 25

Геодезические данные

Название (номер) межевого знака	Координаты		Дирекционные углы (градусы, минуты)	Длина линии (м.)
	X	Y		
н190	483171.32	1339912.23	224°34.5'	16.15
н191	483159.81	1339900.9	317°54.7'	6.01
н259	483164.28	1339896.87	44°34.5'	17.01
н260	483176.39	1339908.81	145°56.7'	6.12
н190	483171.32	1339912.23		

Площадь = 0.0099 га
= 99.49 кв.м
Периметр = 45.29 м

**Земельный участок 26
контур 1**

Геодезические данные

Название (номер) межевого знака	Координаты		Дирекционные углы (градусы, минуты)	Длина линии (м.)
	X	Y		
н191	483159.81	1339900.9	224°34.5'	8.99
н192	483153.41	1339894.59	146°43.6'	9.21
н193	483145.71	1339899.64	248°52.7'	116.48
н194	483103.74	1339790.98	236°50.9'	194.89
н195	482997.16	1339627.82	326°50.9'	9
н196	483004.7	1339622.9	236°50.9'	17.76
н197	482994.98	1339608.02	146°50.9'	9
н198	482987.45	1339612.95	236°50.9'	19.06
н199	482977.03	1339596.99	337°4.2'	15.31
н256	482991.13	1339591.03	56°52.4'	230.73
н257	483117.22	1339784.25	68°52.7'	114.67
н258	483158.54	1339891.22	44°34.5'	8.05
н259	483164.28	1339896.87	137°54.7'	6.01
н191	483159.81	1339900.9		

Площадь = 0.5098 га
= 5097.58 кв.м
Периметр = 759.18 м

контур 2

Геодезические данные

Название (номер) межевого знака	Координаты		Дирекционные углы (градусы, минуты)	Длина линии (м.)
	X	Y		
н204	482861.77	1339344.97	160°35.8'	8.98
н205	482853.31	1339347.95	250°35.8'	64.65
н206	482831.83	1339286.97	257°12'	48.44
н207	482821.1	1339239.74	167°15.9'	88.9
н208	482734.39	1339259.34	157°54.6'	103.06
н209	482638.89	1339298.1	191°2.5'	59.63
н210	482580.36	1339286.68	195°44.2'	42.46
н211	482539.5	1339275.16	285°44.2'	9
н212	482541.94	1339266.5	195°44.2'	216.41
н213	482333.64	1339207.81	232°39.8'	29.83
н214	482315.54	1339184.09	350°11.5'	6.77
н238	482322.21	1339182.93	52°39.8'	24.7
н239	482337.19	1339202.57	15°44.2'	256.25
н240	482583.84	1339272.07	11°2.5'	54.55
н241	482637.38	1339282.52	337°54.6'	99.83
н242	482729.88	1339244.98	347°15.9'	80.33
н243	482808.23	1339227.27	257°46.1'	5.79
н244	482807.01	1339221.61	347°48.8'	5.44
н245	482812.32	1339220.46	347°45.3'	18.56
н248	482830.46	1339216.52	77°46.1'	5.58
н249	482831.65	1339221.98	347°15.9'	0.78
н250	482832.41	1339221.81	77°12'	62.55
н251	482846.27	1339282.81	70°35.8'	63.59
н252	482867.39	1339342.79	158°47'	6.03
н204	482861.77	1339344.97		

Площадь = 0.7855 га
= 7854.89 кв.м
Периметр = 1362.11 м

Земельный участок 27

Геодезические данные

Название (номер) межевого знака	Координаты		Дирекционные углы (градусы, минуты)	Длина линии (м.)
	X	Y		
н203	482892.31	1339405.65	243°17.1'	67.94
н204	482861.77	1339344.97	338°47'	6.03
н252	482867.39	1339342.79	63°17.1'	70.75
н253	482899.2	1339405.98	182°44.6'	6.89
н203	482892.31	1339405.65		

Площадь = 0.0416 га
= 416.24 кв.м
Периметр = 151.6 м

Земельный участок 28

Геодезические данные

Название (номер) межевого знака	Координаты		Дирекционные углы (градусы, минуты)	Длина линии (
------------------------------------	------------	--	--	---------------

7. Материалы по обоснованию

7.1. Исходные данные и условия для подготовки проекта межевания территории объекта.

Проект межевания территории линейного объекта «Газопровод межпоселковый с. Беловодье - с. Сухой Карсун - с. Нагаево - с. Новое Погорелово - п. Красный Садок - с. Уразовка - с. Сосновка - д. Ермаки Карсунского района Ульяновской области» (далее линейный объект) разработан АО «Инвентаризационная корпорация по недвижимости и земельным ресурсам» (далее АО «ИКНЗР») на основании договора, заключенного с АО "ГК"ЕКС" и задания на подготовку документации по планировке территории линейного объекта.

АО «ИКНЗР» осуществляет свою деятельность на основании Свидетельства СРО №0510-2014-7305111156-П-85 от 23.04.2014 г. «О допуске к определенному виду или видам работ, которые оказывают влияние на безопасность объектов капитального строительства», основанием выдачи которого является решение Коллегии НП «ПРОАП» СРО, протокол №122 от 23.04.2014 г.

Основанием для проектирования служат следующие документы:

- Договор на выполнение работ по разработке Проекта планировки и проекта межевания территории линейного объекта «Газопровод межпоселковый с. Беловодье - с. Сухой Карсун - с. Нагаево - с. Новое Погорелово - п. Красный Садок - с. Уразовка - с. Сосновка - д. Ермаки Карсунского района Ульяновской области»;

- Постановление администрации МО «Карсунский район» Ульяновской области «О подготовке проекта планировки и проекта межевания территории для размещения линейного объекта «Газопровод межпоселковый с. Беловодье - с. Сухой Карсун - с. Нагаево - с. Новое Погорелово - п. Красный Садок - с. Уразовка - с. Сосновка - д. Ермаки Карсунского района Ульяновской области» от 16.02.2018 г. №63.

- Правила землепользования и застройки МО «Горенское сельское поселение» Карсунского района Ульяновской области, утвержденные решением Совета депутатов МО «Карсунский район» Ульяновской области от 06.04.2011г. № 24 (с изменениями).

- Правила землепользования и застройки МО «Новопогореловское сельское поселение» Карсунского района Ульяновской области, утвержденные решением Совета депутатов МО «Карсунский район» Ульяновской области от 06.04.2011г. № 24 (с изменениями).

- Правила землепользования и застройки МО «Сосновское сельское поселение» Карсунского района Ульяновской области, утвержденные решением Совета депутатов МО «Карсунский район» Ульяновской области от 06.04.2011г. № 24 (с изменениями).

- Схема территориального планирования МО «Карсунский район» Ульяновской области (от 13.12.2012г. №84).

Инв. № подл.	Подп. и дата	Взаи. инв. №							Лист
			Пояснительная записка						
Изм.	Кол.уч	Лист	№ док.	Подп.	Дата				

мельных участков на период строительства проектируемого объекта и заключить договора аренды, либо оферты на предоставление земельного участка (части земельного участка на период строительства линейного объекта) с собственниками вышеуказанных земельных участков.

В отношении земельных участков с кадастровыми номерами 73:05:000000:91, 73:00:000000:5, являющихся участками лесного фонда - согласно части 1.1 статьи 4.2 Федерального закона от 04.12.2006 № 201-ФЗ «О введении в действие лесного кодекса Российской Федерации» в целях использования лесов для размещения линейных объектов и сооружений, являющихся их неотъемлемой частью, допускается предоставление юридическим лицам в пользование частей лесных участков в составе земель лесного фонда в порядке, установленном для предоставления лесных участков. При этом лица, которым части лесных участков предоставляются в пользование, осуществляют самостоятельно деятельность, связанную с использованием лесов, с учетом требований, установленных законодательством Российской Федерации при использовании лесных участков, включая подготовку проекта освоения лесов, подачу декларации об использовании лесов, подготовку отчета об использовании лесов и рубку лесных насаждений применительно к принадлежащим им частям лесных участков. Не требуется осуществление государственного кадастрового учета частей лесных участков, которые предоставляются в аренду в целях, указанных в настоящей части, сроком до одного года.

7.4. Особые условия использования территории.

ООПТ. В соответствии с Федеральным законом «Об особо охраняемых территориях» от 14.03.1995 г. № 33-ФЗ, особо охраняемые природные территории – участки земли, водной поверхности и воздушного пространства над ними, где располагаются природные комплексы и объекты, которые имеют особое природоохранное, научное, культурное, эстетическое, рекреационное и оздоровительное значение, которые изъяты решениями органов государственной власти полностью или частично из хозяйственного использования и для которых установлен режим особой охраны.

Согласно сведениям:

- Администрации МО «Карсунский район» №2545 от 02.08.2017 г.;

-Министерства сельского, лесного хозяйства и природных ресурсов Ульяновской области (Минприроды Ульяновской области) от 30.05.2017 г. №73-ИОГВ-07-01/4939 особо охраняемые природные территории федерального, регионального и местного значения на участке строительства отсутствуют.

Объекты культурного наследия. Согласно Федерального закона № 73-ФЗ к объектам культурного наследия (памятникам истории и культуры) народов РФ (далее – объекты культурного наследия) относятся объекты недвижимого имущества со связанными с ними произведениями живописи, скульптуры, декоративно-прикладного искусства, объектами науки и техники и иными предметами матери-

Инв. № подл.	Подп. и дата	Взаи. инв. №							Лист
			Пояснительная записка						
Изм.	Кол.уч	Лист	№ док.	Подп.	Дата				

альной культуры, возникшие в результате исторических событий, представляющие собой ценность с точки зрения истории, археологии, архитектуры, градостроительства, искусства, науки и техники, эстетики, этнологии или антропологии, социальной культуры и являющиеся свидетельством эпох и цивилизаций, подлинными источниками информации о зарождении и развитии культуры.

В соответствии с письмом Управления по охране объектов культурного наследия администрации Губернатора Ульяновской области от 01.06.2017г. №73-П-03-01/12480исх, выделяемый земельный участок под объект «Газопровод межпоселковый с. Беловодье - с. Сухой Карсун - с. Нагаево - с. Новое Погорелово - п. Красный Садок - с. Уразовка - с. Сосновка - д. Ермаки Карсунского района Ульяновской области» расположен вне зон охраны/защитных зон объектов культурного наследия, а так же была проведена государственная историко-культурная экспертиза, обосновывающая наличие или отсутствие объектов культурного наследия. По результатам исследований на земельном участке отводимом под объект «Газопровод межпоселковый с. Беловодье - с. Сухой Карсун - с. Нагаево - с. Новое Погорелово - п. Красный Садок - с. Уразовка - с. Сосновка - д. Ермаки Карсунского района Ульяновской области» отсутствуют объекты культурного наследия, включенные в единый государственный реестр объектов культурного наследия народов РФ, выявленные объекты культурного наследия и объекты, обладающие признаками объекта культурного (археологического) наследия (Письмо Управления по охране объектов культурного наследия администрации Губернатора Ульяновской области от 12.02.2018г. №73-П-03-.01/3195исх).

Зоны с особыми условиями использования территорий — охранные, санитарно-защитные зоны, зоны затопления, подтопления, зоны охраны объектов культурного наследия (памятников истории и культуры) народов Российской Федерации, водоохранные зоны, зоны санитарной охраны источников питьевого и хозяйственно-бытового водоснабжения, зоны охраняемых объектов, иные зоны, устанавливаемые в соответствии с законодательством Российской Федерации (в соответствии с Земельным кодексом Российской Федерации от 25.10.2001 N 136-ФЗ).

Участок, предназначенный для размещения «Газопровод межпоселковый с. Беловодье - с. Сухой Карсун - с. Нагаево - с. Новое Погорелово - п. Красный Садок - с. Уразовка - с. Сосновка - д. Ермаки Карсунского района Ульяновской области», расположенного по адресу: Ульяновская область, Карсунский район частично входит:

- в зону с особыми условия использования территории - Охранная зона электросетевого комплекса напряжением 10-0,4 кВ №136 (фидер №6 от ПС 110/10кВ «Горенки»);
- в зону с особыми условия использования территории - Охранная зона электросетевого комплекса №137 напряжением 10-0,4 кВ фидер №8 от ПС 110/10 кВ "Горенки";

Взаи. инв. №	
Подп. и дата	
Инв. № подл.	

							<i>Пояснительная записка</i>	Лист
<i>Изм.</i>	<i>Кол.уч</i>	<i>Лист</i>	<i>№ док.</i>	<i>Подп.</i>	<i>Дата</i>			

- в зону с особыми условия использования территории - Охранная зона электросетевого комплекса № 8 напряжением 110 кВ ОП "Ульяновские электрические сети";

- в зону с особыми условия использования территории - Охранная зона электросетевого комплекса напряжением 10-0,4 кВ №132 (фидер №9 от ПС 110/10кВ «Сосновка»);

- в зону с особыми условия использования территории - Охранная зона электросетевого комплекса №4 напряжением 110 кВ ОП "Барышские электрические сети";

- в зону с особыми условия использования территории - Охранная зона электросетевого комплекса напряжением 10-0,4 кВ №131 (фидер №7 от ПС 110/10кВ «Сосновка»);

- в зону с особыми условия использования территории - Охранная зона линейно-кабельного сооружения ВОЛС "Вешкайма-Карсун-Инза" в границах муниципального образования "Карсунский район" Ульяновской области.

Отсчет расстояний при определении охранных зон газопроводов производится в соответствии с п. 7 «Правил охраны газораспределительных сетей» от 22.12.2011 г. №878 (с изменениями) и составляет вдоль трасс подземных газопроводов из полиэтиленовых труб при использовании медного провода для обозначения трассы газопровода - в виде территории, ограниченной условными линиями, проходящими на расстоянии 3 метров от газопровода со стороны провода и 2 метров - с противоположной стороны; вдоль трасс межпоселковых газопроводов, проходящих по лесам и древесно-кустарниковой растительности, - в виде просек шириной 6 метров, по 3 метра с каждой стороны газопровода, для надземных участков газопроводов расстояние от деревьев до трубопровода должно быть не менее высоты деревьев в течение всего срока эксплуатации газопровода; вокруг отдельно стоящих газорегуляторных пунктов - в виде территории, ограниченной замкнутой линией, проведенной на расстоянии 10 метров от границ этих объектов. Для газорегуляторных пунктов, пристроенных к зданиям, охранная зона не регламентируется.

Охранные зоны вдоль воздушных и кабельных линий электропередачи устанавливаются в виде части поверхности участка земли, ограниченной параллельными вертикальными плоскостями, отстоящими по обе стороны линии электропередачи от крайних проводов при неотклоненном их положении для ВЛ-35 кВ – на расстоянии 15метров, для ВЛ 0,4-10 кВ – на расстоянии 10 метров.

Заключение.

В административном отношении участок расположен на территории земель МО «Горенское сельское поселение», МО «Новопогореловское сельское поселение», МО «Сосновское сельское поселение» Карсунского района Ульяновской области.

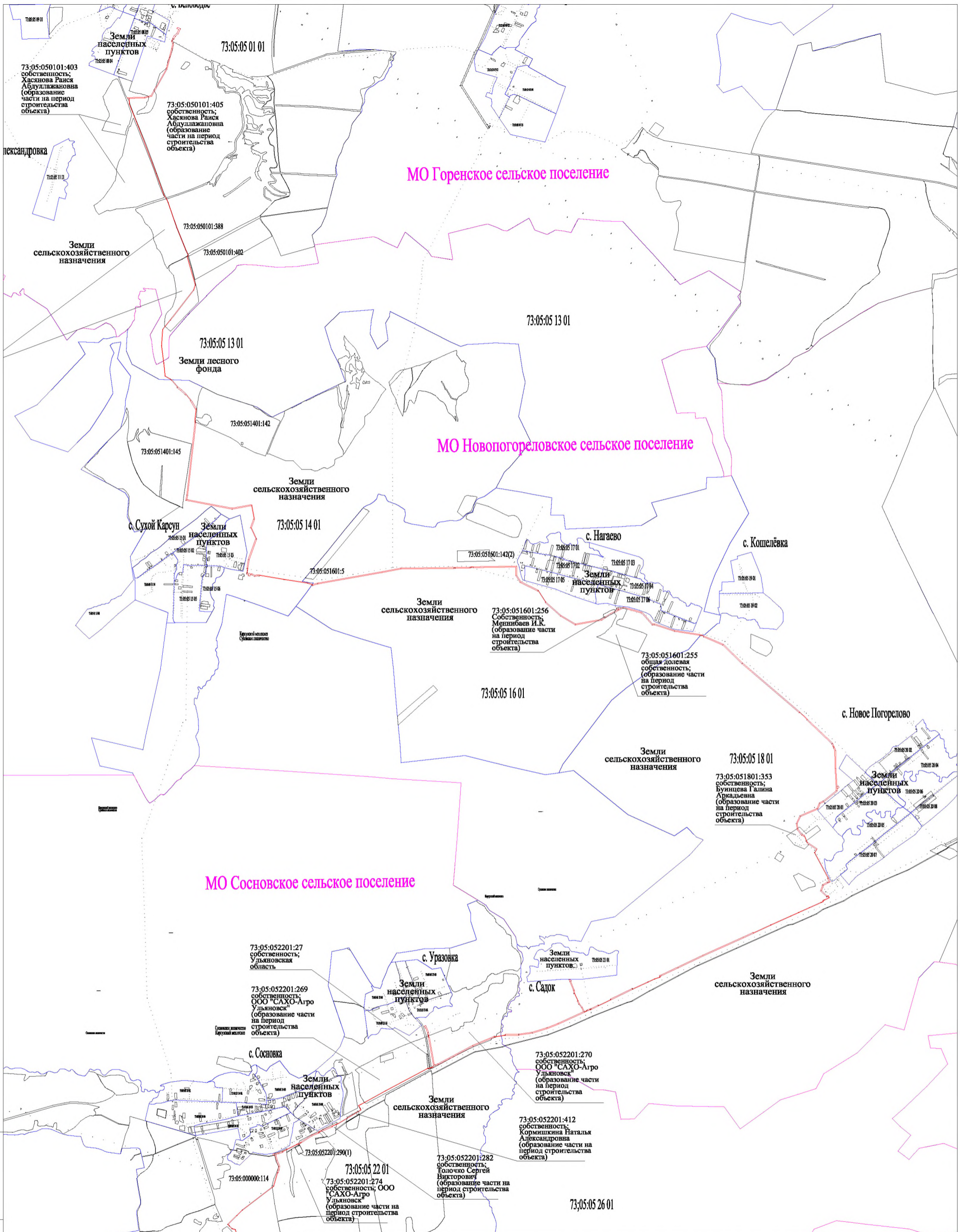
Взаи. инв. №	
Подп. и дата	
Инв. № подл.	

							<i>Пояснительная записка</i>	Лист
Изм.	Кол.уч	Лист	№ док.	Подп.	Дата			

На основании проведенного комплексного анализа проектируемой территории, установлены границы земельного участка, предназначенного для строительства и размещения линейного объекта, выявлены зоны с особыми условиями использования территорий, определены кадастровые кварталы и категории земель, на которых будет располагаться объект капитального строительства, установлены смежные землепользователи по затрагиваемым земельным участкам.

Результатом проведенных работ является разработанный проект межевания территории, состоящий из основной части и материалов обоснования проекта. В состав проекта входит текстовая часть и графические материалы.

Инв. № подл.	Подп. и дата	Взаим. инв. №					Лист
Изм.	Кол.уч	Лист	№ док.	Подп.	Дата	Пояснительная записка	



Инв. N подл. Взам. инв. N Подл. и дата

- - граница кадастрового квартала
- - граница зоны планируемого размещения линейного объекта
- - граница существующих земельных участков, учтенных в ЕГРН
- :405 - кадастровый номер существующих земельных участков, учтенных в ЕГРН
- 73:05:050101 - номер кадастрового квартала

Изм.	Кол.уч.	Лист	№	Дата
Разработчик	Илюшкина В.В.	04	2019	
Проверил	Петров А.В.	04	2019	



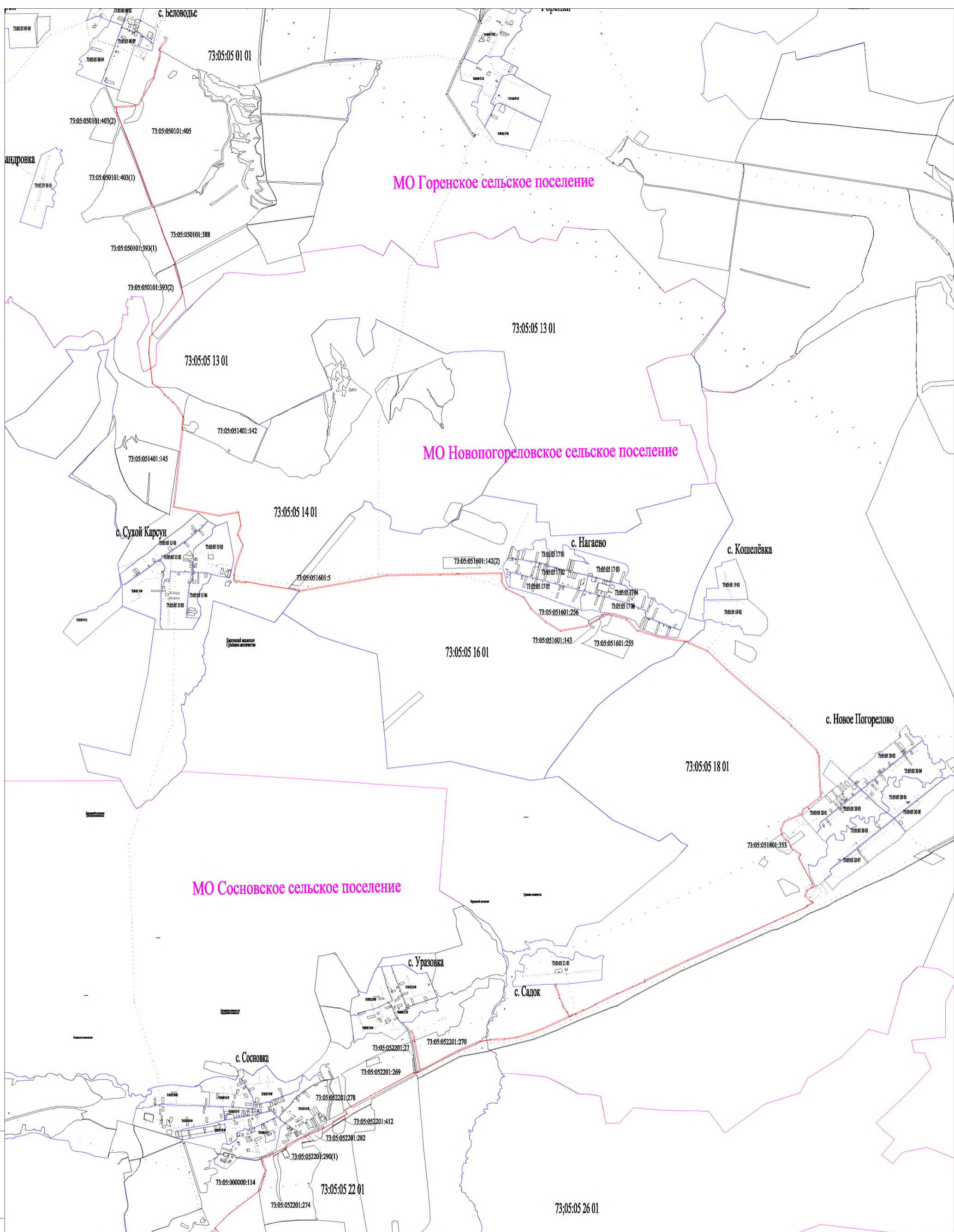
Проект планировки и проект межевания территории линейного объекта

"Газопровод межпоселковый с. Беловодье - с. Сухой Карсун - с. Нагаево - с. Новое Погорелово - п. Красный Садок - с. Уразовка - с. Сосновка - д. Ермаки Карсунского района Ульяновской области"

Заказчик: АО "ТК"ЕКС"

Стация	Лист	Листов
П		

АО "ИКНЗР"
Свидетельство СРО №0510-2014-7305111156-П-85



Инв. N подл.
Лист и дата
Взам. инв. N

- - граница кадастрового квартала
- - граница зоны планируемого размещения линейного объекта
- - граница существующих земельных участков, учтенных в ЕГРН
- :405 - кадастровый номер существующих земельных участков, учтенных в ЕГРН
- 73:05:050101 - номер кадастрового квартала

Изм.	Кол.уч.	Лист	Дата
Разработчик	Илюшкина Н.В.	04	2019
Проверил	Петров А.В.	04	2019



Проект планировки и проект межевания территории линейного объекта

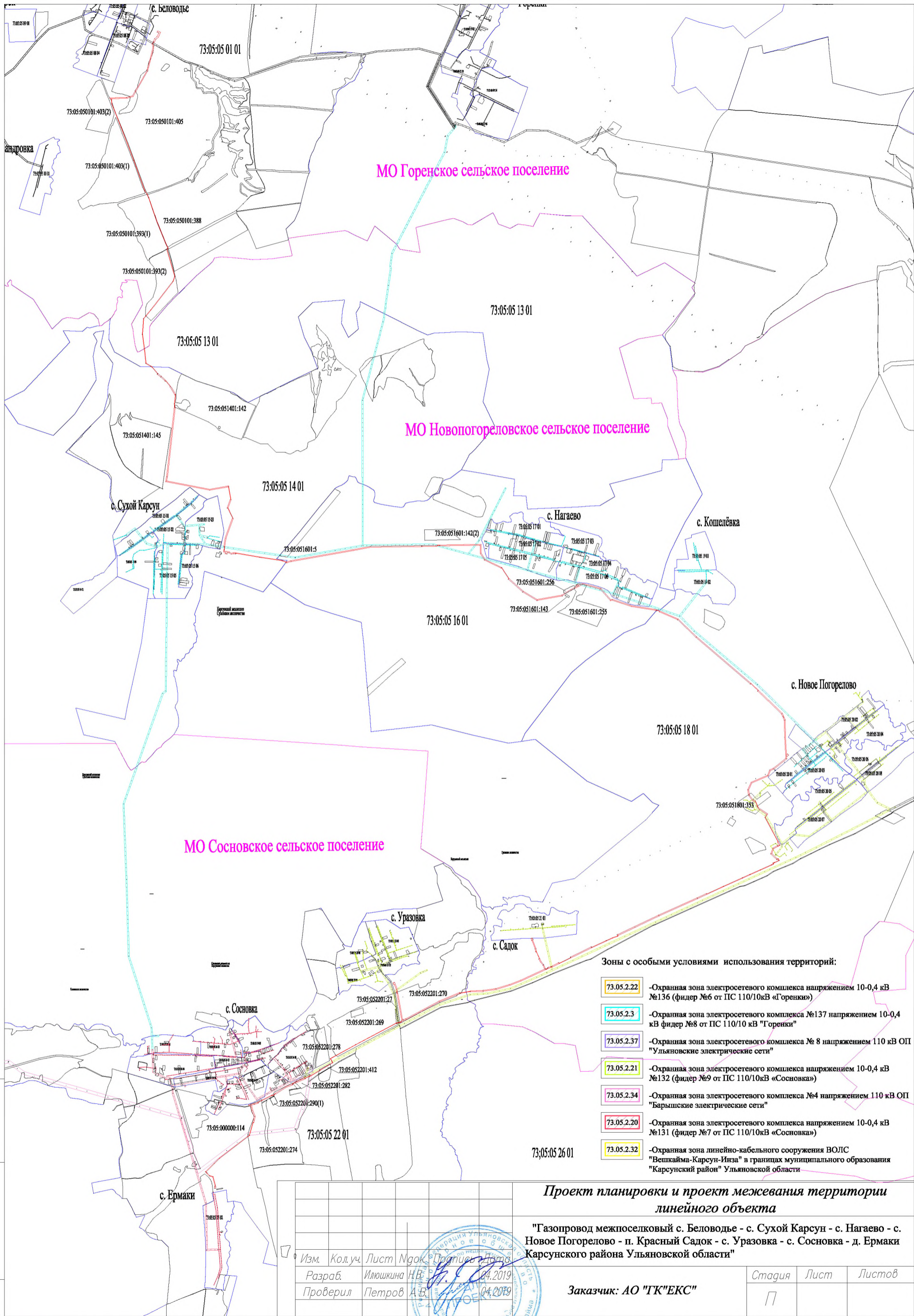
"Газопровод межпоселковый с. Беловодье - с. Сухой Карсун - с. Нагаево - с. Новое Погорелово - п. Красный Садок - с. Уразовка - с. Сосновка - д. Ермаки Карсунского района Ульяновской области"

Заказчик: АО "ГК"ЕКС"

Схема границ существующих земельных участков

Стадия	Лист	Листов
П		

АО "ИКНЗР"
Свидетельство СРО
№0510-2014-7305111156-П-85



МО Горенское сельское поселение

МО Новопогореловское сельское поселение

МО Сосновское сельское поселение

Зоны с особыми условиями использования территорий:

- 73.05.2.22 - Охранная зона электросетевого комплекса напряжением 10-0,4 кВ №136 (фидер №6 от ПС 110/10кВ «Горенки»)
- 73.05.2.3 - Охранная зона электросетевого комплекса №137 напряжением 10-0,4 кВ фидер №8 от ПС 110/10 кВ "Горенки"
- 73.05.2.37 - Охранная зона электросетевого комплекса № 8 напряжением 110 кВ ОП "Ульяновские электрические сети"
- 73.05.2.21 - Охранная зона электросетевого комплекса напряжением 10-0,4 кВ №132 (фидер №9 от ПС 110/10кВ «Сосновка»)
- 73.05.2.34 - Охранная зона электросетевого комплекса №4 напряжением 110 кВ ОП "Барышские электрические сети"
- 73.05.2.20 - Охранная зона электросетевого комплекса напряжением 10-0,4 кВ №131 (фидер №7 от ПС 110/10кВ «Сосновка»)
- 73.05.2.32 - Охранная зона линейно-кабельного сооружения ВОЛС "Вешкайма-Карсун-Инза" в границах муниципального образования "Карсунский район" Ульяновской области

Проект планировки и проект межевания территории линейного объекта

"Газопровод межпоселковый с. Беловодье - с. Сухой Карсун - с. Нагаево - с. Новое Погорелово - п. Красный Садок - с. Уразовка - с. Сосновка - д. Ермаки Карсунского района Ульяновской области"

Заказчик: АО "ГК"ЕКС"

Стация	Лист	Листов
П		

Изм.	Кол.уч.	Лист	Исполн.	Дата
Разраб.	Илюшкина Н.В.	1	Илюшкина Н.В.	04.2019
Проверил	Петров А.В.	1	Петров А.В.	04.2019

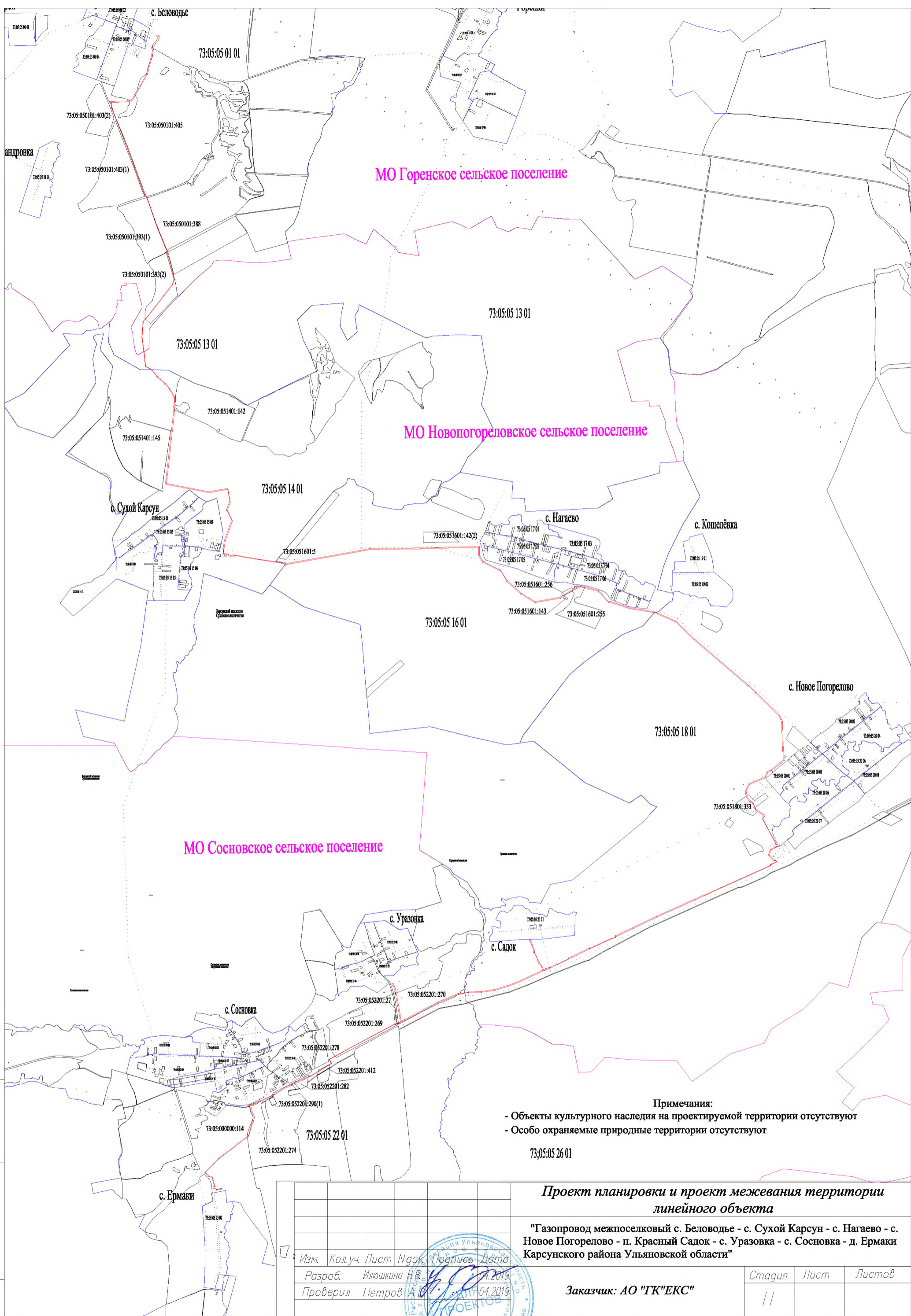


Схема границ зон с особыми условиями использования территории

АО "ИКНЗР"
Свидетельство СРО
№0510-2014-7305111156-П-85

Инв. N подл. / Подп. и дата / Взам. инв. N

— граница зоны планируемого размещения линейного объекта



МО Горенское сельское поселение

МО Новопогореловское сельское поселение

МО Сосновское сельское поселение

Примечания:
 - Объекты культурного наследия на проектируемой территории отсутствуют
 - Особо охраняемые природные территории отсутствуют

Проект планировки и проект межевания территории линейного объекта

"Газопровод межпоселковый с. Беловодье - с. Сухой Карсун - с. Нагаево - с. Новое Погорелово - п. Красный Садок - с. Уразовка - с. Сосновка - д. Ермаки Карсунского района Ульяновской области"

Заказчик: АО "ГК"ЕКС"

Схема границ территории объектов культурного наследия,
 Схема границ особо охраняемых природных территорий

Стадия	Лист	Листов
П		

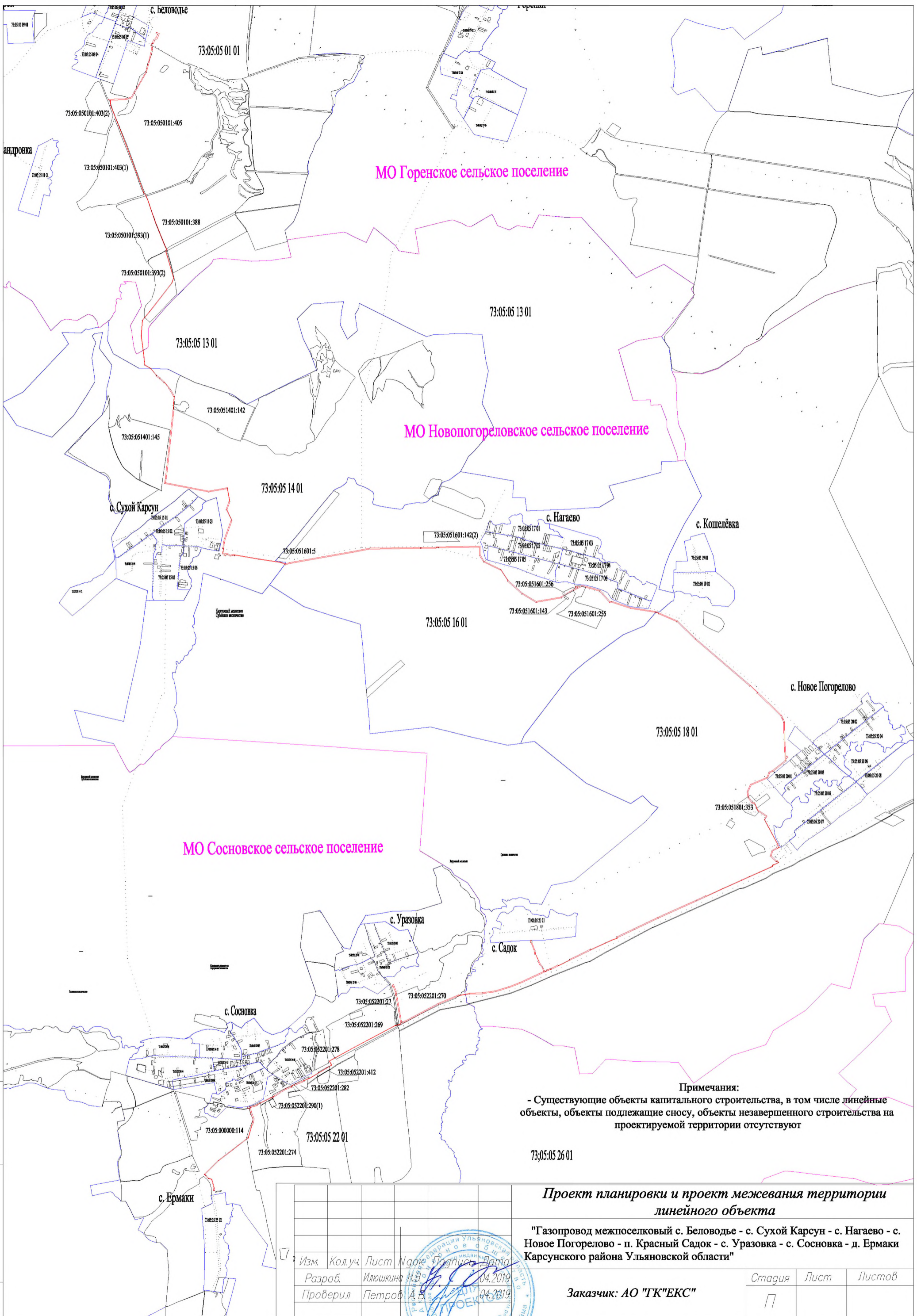
АО "ИКНЗР"
 Свидетельство СРО
 №0510-2014-7305111156-П-85

Изм.	Кол.уч.	Лист	Подпись	Дата
Разраб.		Илюшкина Н.В.		04.2019
Проверил		Петров А.В.		04.2019



Инв. N подл.
 Подл. и дата
 Взам. инв. N

— граница зоны планируемого размещения линейного объекта



МО Сосновское сельское поселение

МО Горенское сельское поселение

МО Новопогореловское сельское поселение

Примечания:
 - Существующие объекты капитального строительства, в том числе линейные объекты, объекты подлежащие сносу, объекты незавершенного строительства на проектируемой территории отсутствуют

73:05:05 26 01

Проект планировки и проект межевания территории линейного объекта

"Газопровод межпоселковый с. Беловодье - с. Сухой Карсун - с. Нагаево - с. Новое Погорелово - п. Красный Садок - с. Уразовка - с. Сосновка - д. Ермаки Карсунского района Ульяновской области"

Заказчик: АО "ТК"ЕКС"

Стадия	Лист	Листов
П		

Схема границ существующих объектов капитального строительства

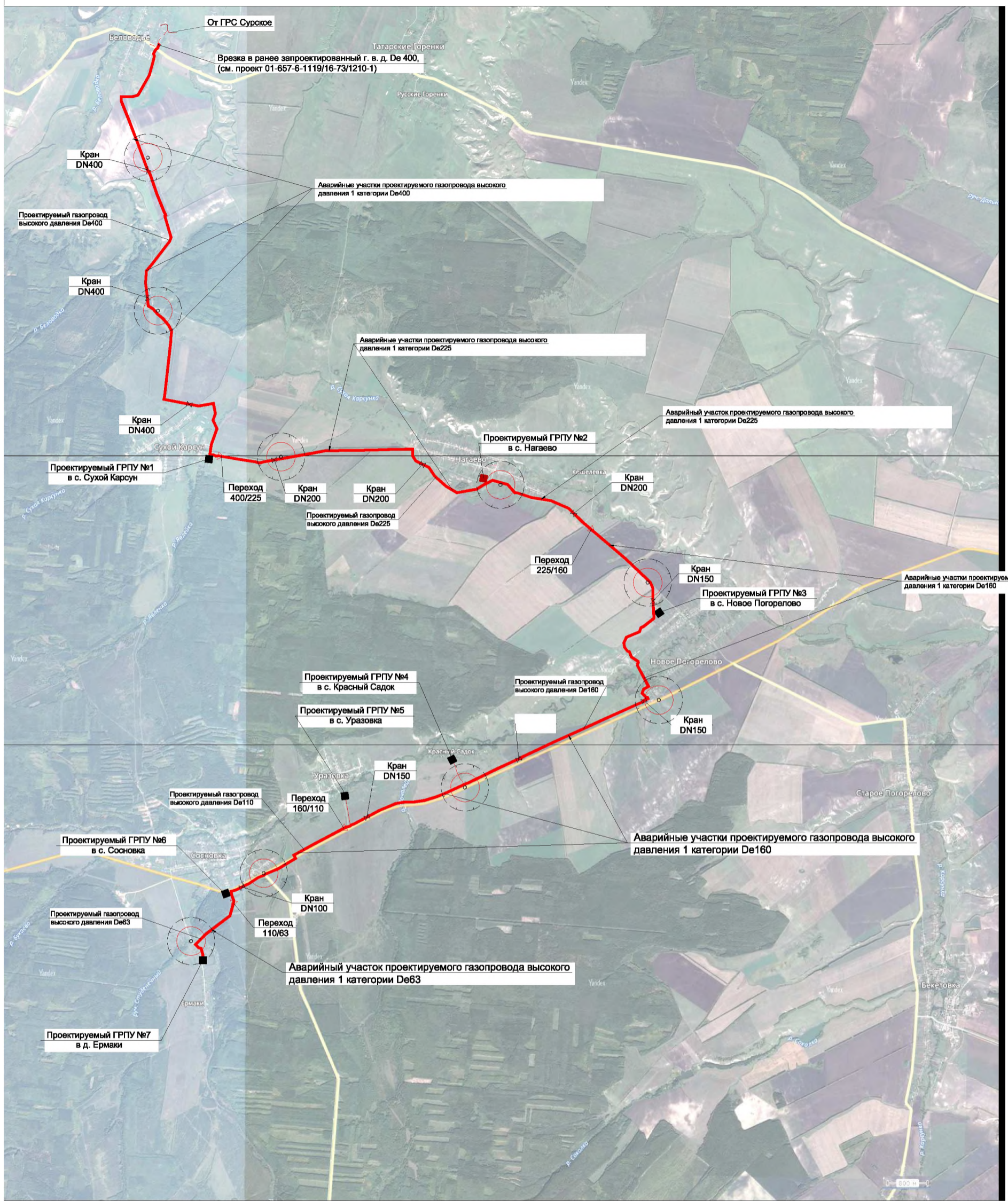
АО "ИКНЗР"
 Свидетельство СРО
 №0510-2014-7305111156-П-85

Инв. N подл.	
Подп. и дата	
Взам. инв. N	

Изм.	Кол.уч.	Лист	Итого	Подпись	Дата
				Илюшкина Н.В.	04.2019
				Петров А.В.	04.2019



— граница зоны планируемого размещения линейного объекта



УСЛОВНЫЕ ОБОЗНАЧЕНИЯ

- Газопровод высокого давления 1 категории проектируемый подземный
- Отключающее устройство на газопроводе
- Газопровод высокого давления 1 категории ранее запроектированный подземный
- Проектируемый ГРУ
- Слабые разрушения
- Средние разрушения
- Нижний порог поражения человека волной давления

Масштабный отрезок 2,5 км

Авария на автомобильной дороге с выбросом и взрывом бензина

В зоне поражения могут оказаться 3-5 чел из числа ремонтной бригады, проводящей работы на газопроводе

Проект планировки и проект межевания территории линейного объекта

"Газопровод межпоселковый с. Беловодье - с. Сухой Карсун - с. Нагаево - с. Новое Погорелово - п. Красный Садок - с. Уразовка - с. Сосновка - д. Ермаки Карсунского района Ульяновской области"

Изм. Кол.уч. Лист №ок. Подпись Дата
 Разраб. Илюшкина Н.В. 06.2018
 Проверил Петров А.В. 06.2018



Заказчик: АО "ТК"ЕКС"

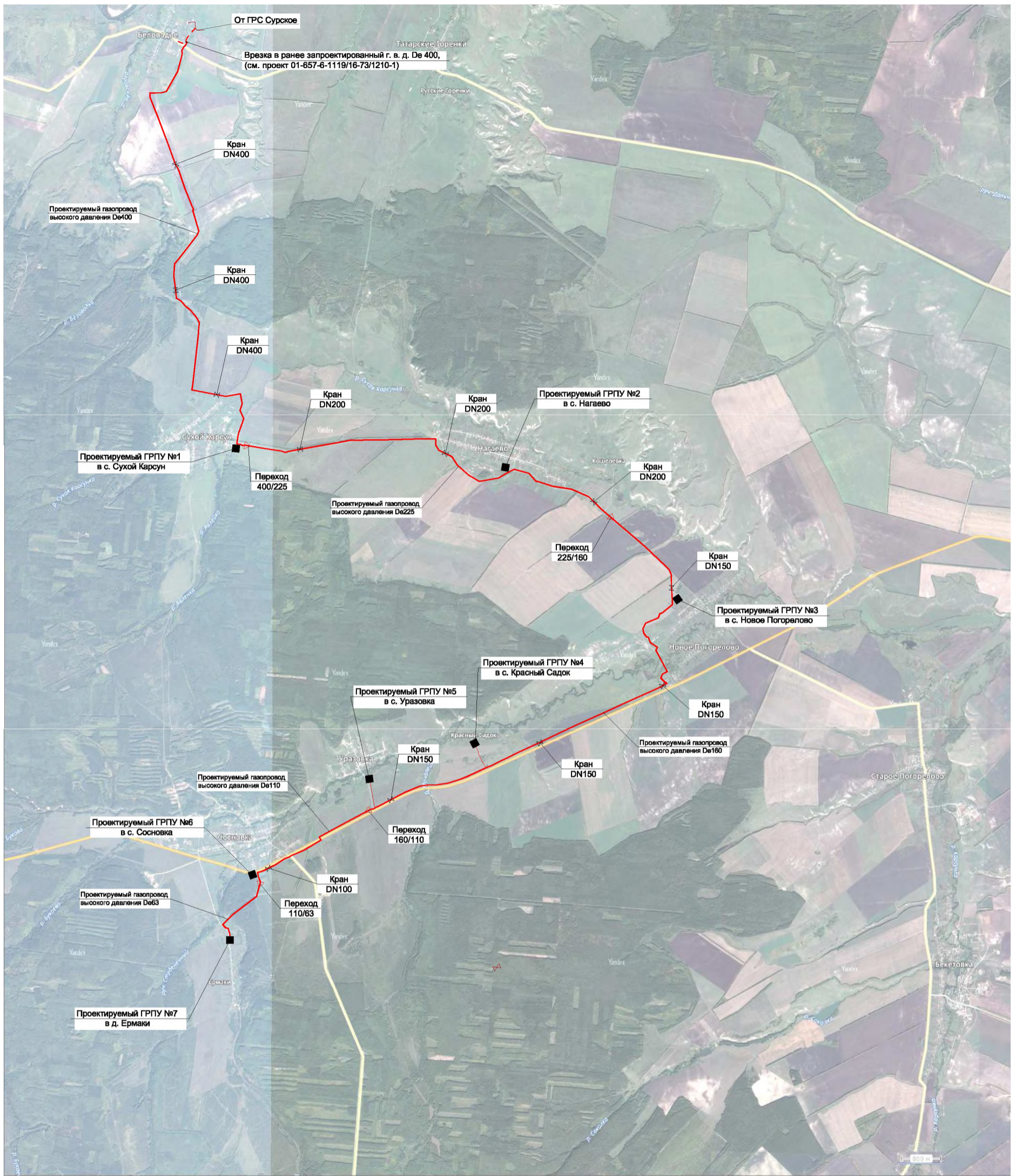
Схема границ территорий, подверженных риску возникновения чрезвычайных ситуаций природного и техногенного характера

Страница Лист Листов

П

АО "ИЖНЗР"
 Свидетельство СРО
 №0510-2014-7305111156-П-85

Взам. инв. N
 Подп. и дата
 Инв. N подл.



УСЛОВНЫЕ ОБОЗНАЧЕНИЯ

- Газопровод высокого давления 1 категории проектируемый подземный
- Отключающее устройство на газопроводе
- Газопровод высокого давления 1 категории ранее запроектированный подземный
- Проектируемый ГРПУ

М/в. N подл. / Подр. и дата / Взам. инв. N

Изм.	Кол.уч.	Лист	Нрек.	Подпись	Дата
					06.2018
					06.2018



Проект планировки и проект межевания территории линейного объекта
 "Газопровод межпоселковый с. Беловодье - с. Сухой Карсун - с. Нагаево - с. Новое Погорелово - п. Красный Садок - с. Уразовка - с. Сосновка - д. Ермаки Карсунского района Ульяновской области"

Заказчик: АО "ТК"ЕКС"

Схема конструктивных и планировочных решений

Стадия	Лист	Листов
П		

АО "ИКНЗР"
 Свидетельство СРО
 №0510-2014-7305111156-П-85