

КАРТА (ПЛАН)

Санитарно-защитная зона для Общества с ограниченной ответственностью «Прогресс» по адресу: Российская Федерация, Ульяновская обл, Карсунский р-н, р. п. Карсун, ул. Тельмана, северо-западнее д. 35.
(наименование объекта землеустройства)

Титульный лист

1. Сведения о заказчике землеустроительных работ:

О физическом лице:

Фамилия, имя, отчество (отчество указывается при наличии) =

О юридическом лице, органе государственной власти, органе местного самоуправления:

Полное наименование **Общество с ограниченной ответственностью "Прогресс"**


Страна регистрации (инкорпорации) (указывается в отношении иностранного юридического лица) =

Фамилия и инициалы уполномоченного представителя, его должность, реквизиты доверенности (если представитель действует по доверенности) **Шмитаев А. М., директор, Решение о продлении полномочий № 1 от 02.06.2017, выдан ООО "Прогресс"**

Подпись _____ (Шмитаев А. М.)

Дата _____ г.

Место для оттиска печати заказчика



КАРТА (ПЛАН)

Санитарно-защитная зона для Общества с ограниченной ответственностью «Прогресс» по адресу: Российская Федерация, Ульяновская обл, Карсунский р-н, р. п. Карсун, ул.

Тельмана, северо-западнее д. 35.
(наименование объекта землеустройства)

Титульный лист

2. Сведения об исполнителе землеустроительных работ:

Об индивидуальном предпринимателе:

Фамилия, имя, отчество (отчество указывается при наличии) **Глазер Денис Юрьевич**

Идентификационный номер налогоплательщика **730998381801**

Контактный телефон и почтовый адрес **89297995061 Ульяновская область, Вешкаймский район, с. Стемасс, ул. Красная Эстония, д. 5, кв. 1.**

Номер квалификационного аттестата кадастрового инженера (если исполнителем является кадастровый инженер) **=**

О юридическом лице:

Полное наименование **=**

Основной государственный регистрационный номер **=**


Контактный телефон и почтовый адрес **=**

Фамилия и инициалы уполномоченного представителя юридического лица, его должность, реквизиты доверенности (если представитель действует по доверенности) **=**

Сведения о кадастровом инженерере **=**

Подпись Глазер Д. Ю. (Глазер Д. Ю.) Дата 14.09.19 г.

Место для оттиска печати лица, составившего карту (план) объекта землеустройства



3. Сведения о согласовании карты (плана) объекта землеустройства:

Полное наименование органа (организации), с которым осуществляется согласование, фамилия и инициалы уполномоченного лица, его должность

Реквизиты письма (дата и номер, если согласование оформлено в виде письма)

Подпись _____ () Дата _____ г.

Место для оттиска печати органа (организации), с которым осуществляется согласование

КАРТА (ПЛАН)

Санитарно-защитная зона для Общества с ограниченной ответственностью «Прогресс» по адресу: Российская Федерация, Ульяновская обл, Карсунский р-н, р. п. Карсун, ул.

Тельмана, северо-западнее д. 35.
(наименование объекта землеустройства)

Титульный лист

4. Информация о передаче карты (плана) объекта землеустройства в государственный фонд данных, полученных в результате проведения землеустройства:

Регистрационный №

Дата передачи

(наименование органа (организации), осуществляющего хранение землеустроительной документации)

КАРТА (ПЛАН)

Санитарно-защитная зона для Общества с ограниченной ответственностью «Прогресс» по адресу: Российская Федерация, Ульяновская обл, Карсунский р-н, р. п. Карсун, ул.

Тельмана, северо-западнее д. 35.
(наименование объекта землеустройства)

№ п/п	Содержание	Номера листов
1	2	3
1.	Исходные данные	1
2.	Сведения об объекте землеустройства	1
3.	Сведения о местоположении границ объекта землеустройства	1
4.	План границ объекта землеустройства	1

КАРТА (ПЛАН)

Санитарно-защитная зона для Общества с ограниченной ответственностью «Прогресс» по адресу: Российская Федерация, Ульяновская обл, Карсунский р-н, р. п. Карсун, ул. Тельмана, северо-западнее д. 35.
(наименование объекта землеустройства)

Основания для проведения землеустроительных работ и исходные данные

Перечень документов

№ п/п	Наименование и реквизиты документа	Сведения об органе (организации), подготовившем или принявшем документ
1	2	3
1.	Кадастровый план территории №КУВИ-001/2019-19783098 от 07.08.2019	Филиал Федерального государственного бюджетного учреждения "Федеральная кадастровая палата Федеральной службы государственной регистрации, кадастра и картографии" по Ульяновской области
2.	Решение о продлении полномочий №1 от 02.06.2017	ООО "Прогресс"
3.	Доверенность МТС №11 от 04.09.2019	ПАО "МТС"

КАРТА (ПЛАН)

Санитарно-защитная зона для Общества с ограниченной ответственностью «Прогресс» по адресу: Российская Федерация, Ульяновская обл. Карсунский р-н, р. п. Карсун, ул.

Тельмана, северо-западнее д. 35.
(наименование объекта землеустройства)

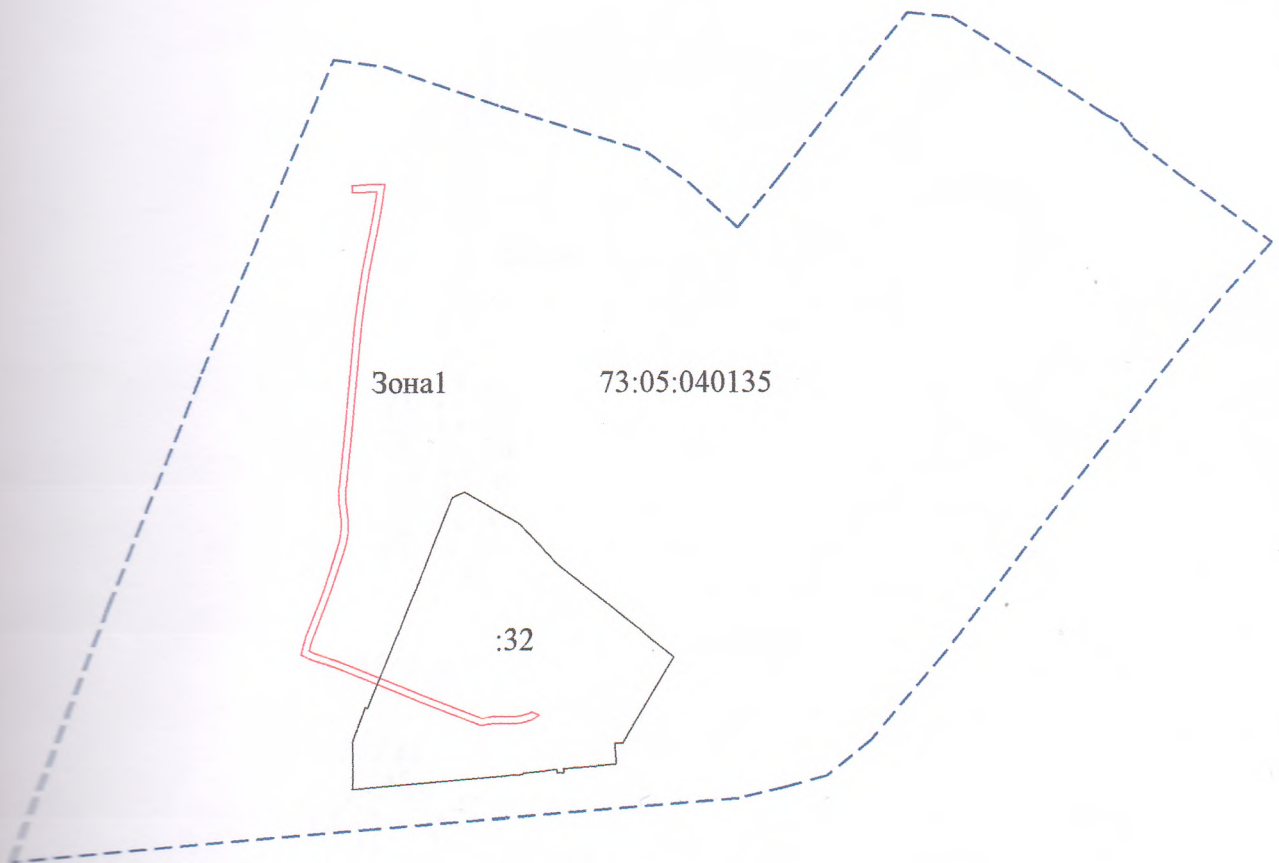
Сведения об объекте землеустройства

№ п/п	Характеристики объекта землеустройства	Описание характеристик
1	2	3
1.	Местоположение объекта землеустройства	Российская Федерация, Ульяновская обл, Карсунский р-н, р. п. Карсун, ул. Тельмана, северо-западнее д. 35.
2.	Площадь объекта землеустройства ± величина погрешности определения площади ($P \pm \Delta P$)	1706 кв.м ± 10 кв.м
3.	Иные характеристики объекта землеустройства	—

КАРТА ПЛАН

**Санитарно-защитная зона для Общества с ограниченной ответственностью «Прогресс»
по адресу: Российская Федерация, Ульяновская обл, Карсунский р-н, р. п. Карсун, ул.
Тельмана, северо-западнее д. 35.
(наименование объекта землеустройства)**

План границ объекта землеустройства



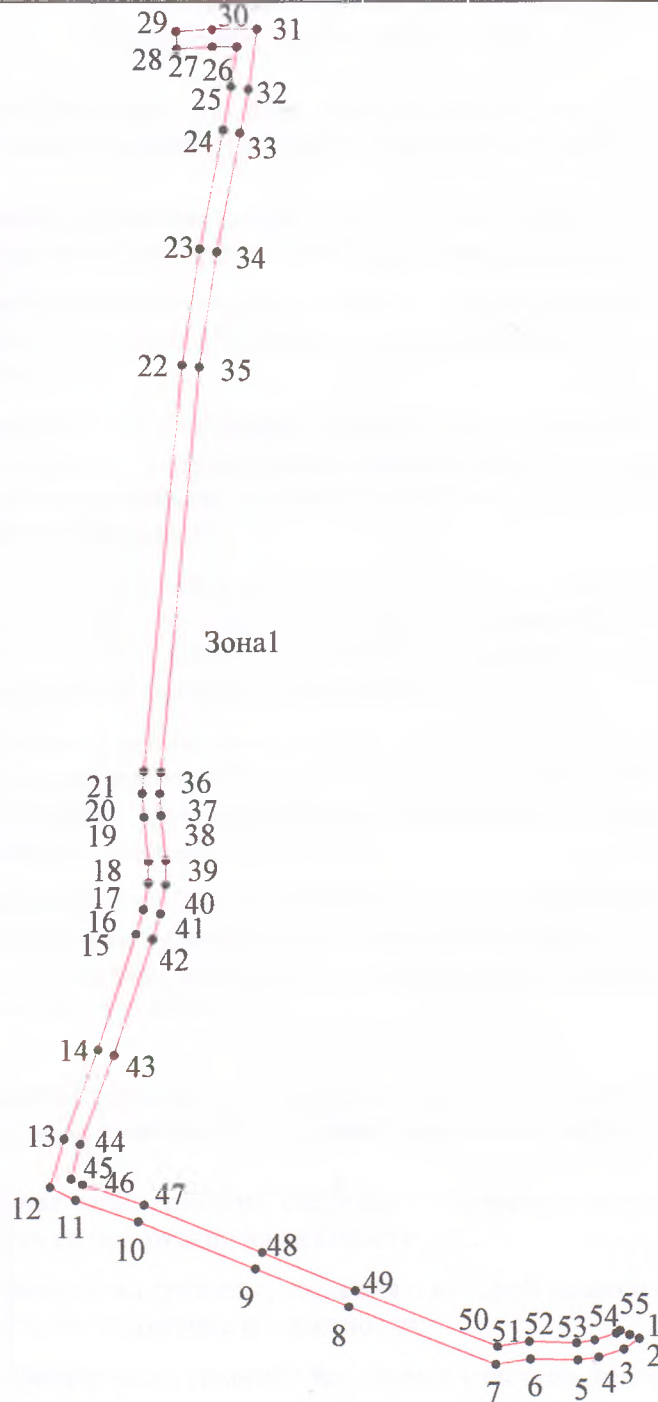
Масштаб 1: 4200

КАРТА ПЛАН

Санитарно-защитная зона для Общества с ограниченной ответственностью «Прогресс»
по адресу: Российская Федерация, Ульяновская обл. Карсунский р-н. р. п. Карсун, ул.

Тельмана, северо-западнее д. 35.
(наименование объекта землеустройства)

План границ объекта землеустройства



Масштаб 1: 1700

КАРТА ПЛАН

**Санитарно-защитная зона для Общества с ограниченной ответственностью «Прогресс»
по адресу: Российская Федерация, Ульяновская обл, Карсунский р-н, р. п. Карсун, ул.
Тельмана, северо-западнее д. 35.**
(наименование объекта землеустройства)

План границ объекта землеустройства

Условные обозначения и знаки для оформления
графической части карты (плана)

Обозначения земельных участков, размеры которых не могут быть
переданы в масштабе разделов графической части:

■ Обозначение точки земельных участков, имеющиеся в ГКН сведения о
границе которых достаточны для определения ее положения на местности.

□ Обозначение точки земельных участков, имеющиеся в ГКН сведения о
границе которых не достаточны для определения ее положения на
местности.

■ Обозначение точки земельных участков, представляющих собой единое
землепользование с преобладанием обособленных участков, имеющиеся в
ГКН сведения о границах которых достаточны для определения их
положения на местности.

□ Обозначение точки ранее учтенных земельных участков, представляющих
собой единое землепользование с преобладанием обособленных участков,
имеющиеся в ГКН сведения о границах которых не достаточны для
определения их положения на местности.

==== Граница ранее учтенного земельного участка, представляющего собой
единое землепользование с преобладанием условных участков, имеющиеся
в ГКН сведения о границах которых достаточны для определения их
положения на местности.

----- Граница земельного участка, представляющего собой единое
землепользование с преобладанием условных участков, имеющиеся в ГКН
сведения о границах которых не достаточны для определения их
положения на местности.

Обозначения земельных участков, размеры которых могут быть
переданы в масштабе разделов графической части:

○ Характерная точка границы, сведения о которой не позволяют однозначно
определить ее положение на местности.

● Характерная точка границы, сведения о которой позволяют однозначно
определить ее положение на местности.

— Существующая часть границы земельных участков, имеющиеся в ГКН
сведения о которой достаточны для определения ее местоположения.

— Вновь образованная часть границы земельных участков, сведения о


которой достаточны для определения ее местоположения.

Существующая часть границы земельных участков, имеющиеся сведения о которой не достаточны для определения ее местоположения.


Вновь образованная часть границы земельных участков, сведения о которой не достаточны для определения ее местоположения.

 Базовая станция при спутниковых наблюдениях (GPS или ГЛОНАСС)


 Пункты опорной межевой сети (ОМС), (пункт ГТС)

 Пункты съёмочного обоснования, созданные при проведении кадастровых работ


 Межевые знаки, которые использовались в качестве опорной сети или съёмочного обоснования


 Внемасштабный площадной участок, границы которого установлены декларативно


 Граница субъекта Российской Федерации

 Граница муниципального образования

 Граница кадастрового округа

 Граница кадастрового района

 Граница кадастрового квартала

Подпись  (Глазер Д. Ю.)

Дата 14.09.2019 г.

Место для оттиска печати лица, составившего карту (плана) объекта землеустройства

Пронумеровано и прошито

10 (десять)

лист

« 14 »

2019 г.

Кадастровый инженер

Глазер Д. Ю.



[Faint, illegible text, likely bleed-through from the reverse side of the page]

001-1010